

# Programa de Prospecção e de Resgate Arqueológico e de Educação Patrimonial na Área de Implantação do Complexo Turístico Dunas do Paracuru, Ceará

## Relatório Final

Encaminhado à Superintendência do IPHAN, no Ceará

Prof. Dr. Marcos Albuquerque  
Coordenador do Projeto  
SAB Nº 12

Dra. Veleda Lucena  
Arqueóloga responsável  
SAB Nº 237

Darlene Maciel  
Arqueóloga  
SAB Nº 536

# VOL. 1

Março de 2012

**Programa de Prospecção e de Resgate Arqueológico e de  
Educação Patrimonial na Área de Implantação do Complexo  
Turístico Dunas do Paracuru, Ceará**

**Relatório Final**

Encaminhado à Superintendência Regional do IPHAN no Ceará

**Marcos Albuquerque.**

Coordenador do Projeto

SAB: N° 012

**Veleda Lucena.**

Arqueóloga.

SAB: N° 237

**Darlene Maciel**

Arqueóloga

SAB: N° 536

Março de 2011



Processo IPHAN nº 01496.000916/2011-69

PORTARIA Nº-25, de 3 de agosto de 2011 publicada no DOU de sexta-feira, 05 de agosto de 2011.

Arqueólogos Coordenadores: Marcos Antônio Gomes de Mattos de Albuquerque e Veleda Lucena

Apoio Institucional: Laboratório de Arqueologia - Universidade Federal de Pernambuco

Área de Abrangência: Município de Paracuru, no Estado do Ceará.

## ÍNDICE DAS FIGURAS

---

Figura 1 - DETALHE DO MAPA RODOVIÁRIO E POLÍTICO DO ESTADO DO CEARÁ. DERT. 2005. FONTE: ESTUDO DE IMPACTO AMBIENTAL (EIA) – VOL I, TOMO A. GEOCONSULT	14
Figura 2 - Via de acesso à sede do município. Detalhe do Mapa rodoviário do Ceará, 2002. DNIT.	16
Figura 3 - Planta de localização do empreendimento no mapa do município de Paracuru do IPECE, incluso no pedido de permissão.	17
Figura 4 - Planta da área do empreendimento e da área do Parque das Dunas	20
Figura 5 - Corte em trecho plano da área de relevo suavemente ondulado.	25
Figura 6 - Com o auxílio do GPS em campo foram reconstituídos os pontos de escavação programados em gabinete, sobre as cartas temáticas.	26
Figura 7 - Alinhamento de cortes demarcados no terreno. Ao fundo, dunas fixas com formação de eolianitos.	26
Figura 8 - Não foram realizados cortes nas dunas fixas com formação de eolianitos. Deu-se preferência à prospecção de superfície.	27
Figura 9 - Detalhe de eolianito.	27
Figura 10 - A marcação dos cortes no entorno das lagoas restringiram-se aos trechos não inundáveis.	28
Figura 11 - Detalhe de uma lagoa em cuja margem se observa grande quantidade de carapaças de univalve, possivelmente restos da caçada do gavião caramujero.	28
Figura 12 - Prospecção de subsuperfície no entorno das lagoas e riachos. Observe-se o afastamento da margem imediata.	29
Figura 13 - Prospecção de subsuperfície no entorno das lagoas e riachos. Observe-se o afastamento da margem imediata.	29
Figura 14 - A baixa consolidação do sedimento ocasionou diversos desabamentos.	30
Figura 15 - Planta de distribuição dos cortes-teste realizados durante a prospecção de subsuperfície.	99
Figura 16 – Planta do empreendimento, acrescida da área de dunas móveis, com a localização das ocorrências de material arqueológico registradas durante a etapa anterior, através da prospecção de superfície.	102
Figura 17 - Panorâmica da área do CE 0090 LA/UFPE.	103

Figura 18 - Detalhe do material arqueológico aflorando à superfície.	103
Figura 19 - Fragmentos de peças em cerâmica do "tipo C", apresentando a superfície bastante erodida.	104
Figura 20 - Panorâmica da área do CE 0091 LA/UFPE.	105
Figura 21 - Detalhe do material arqueológico aflorando à superfície.	105
Figura 22 - Lascas líticas	105
Figura 23 - Búzios apresentando evidências da ação do intemperismo. Percebe-se tratar de espécies diferentes de gastópodos.	106
Figura 24 - Fragmentos de peças em cerâmica do "tipo C", apresentando a superfície bastante erodida.	106
Figura 25 - Fragmento de base de peça do serviço de mesa em faiança fina.pearlware.	106
Figura 26 - Panorâmica da área do CE 0092 LA/UFPE	108
Figura 27 - Detalhe do material arqueológico aflorando à superfície.	108
Figura 28 - Conjunto lítico constituído por fragmentos e lasca.	108
Figura 29 - Fragmentos de peças em cerâmica do "tipo C", apresentando a superfície erodida.	109
Figura 30 - Panorâmica da área do CE 0093 LA/UFPE	110
Figura 31 - Detalhe do material arqueológico aflorando à superfície.	110
Figura 32 - Fragmentos de peças distintas em cerâmica utilitária. Um dos fragmentos, uma borda de tigela, se apresenta relativamente bem preservado, podendo-se perceber evidências de um banho/engobe vermelho que a peça recebeu como acabamento da superfície:	111
Figura 33 - Fragmento de peça em cerâmica do "tipo C", apresentando a superfície erodida.	111
Figura 34 - Panorâmica da área do CE 0094 LA/UFPE	112
Figura 35 - Detalhe do material arqueológico aflorando à superfície.	112
Figura 36 - Fragmentos líticos.	112
Figura 37 - Faces interna e externa de recipiente fragmentado em cerâmica utilitária apresentando diferentes níveis de erosão superficial.	113
Figura 38 - Fragmentos de peças em cerâmica do "tipo C", apresentando a superfície bastante erodida.	113
Figura 39 - Variação altimétrica no empreendimento entre as ocorrências e a faixa de praia.	116

Figura 40 - Variação altimétrica no empreendimento entre as ocorrências CE 0090 LA/UFPE, CE 0091 LA/UFPE, e CE 0092 LA/UFPE 118

Figura 41 - Variação altimétrica no empreendimento entre as ocorrências CE 0093 LA/UFPE, e CE 0094 LA/UFPE. 120

## SUMÁRIO

---

<b>ÍNDICE DAS FIGURAS .....</b>	<b>3</b>
<b>SUMÁRIO.....</b>	<b>6</b>
<b>APRESENTAÇÃO .....</b>	<b>8</b>
<b>INTRODUÇÃO .....</b>	<b>9</b>
<b>CARACTERIZAÇÃO E LOCALIZAÇÃO .....</b>	<b>13</b>
<b>Caracterização do Município de Paracuru .....</b>	<b>15</b>
Planta de situação do empreendimento, no município de Paracuru - CE .....	17
<b>Caracterização da Área do Empreendimento. ....</b>	<b>18</b>
<b>Delimitação da Área Abrangida pelo Relatório .....</b>	<b>19</b>
<b>DESENVOLVIMENTO DA PESQUISA ARQUEOLÓGICA .....</b>	<b>21</b>
<b>Metodologia .....</b>	<b>21</b>
<b>Reconstituição dos locais com presença de possíveis indicadores de remanescentes arqueológicos, georeferenciados durante a prospecção de superfície. ....</b>	<b>24</b>
<b>Estabelecimento dos pontos de prospecção .....</b>	<b>25</b>
Coordenadas dos pontos de prospecção de subsuperfície.....	31
<b>Mapa com distribuição dos cortes teste .....</b>	<b>99</b>
<b>RESULTADOS DA PESQUISA.....</b>	<b>100</b>
<b>Ocorrências Arqueológicas .....</b>	<b>100</b>
<b>Distribuição das ocorrências na área do empreendimento.....</b>	<b>102</b>
Resultados da Análise Preliminar .....	103
Variação altimétrica entre as ocorrências CE 0090 LA/UFPE, CE 0091 LA/UFPE e CE 0092 LA/UFPE e a faixa de praia.....	115
Variação altimétrica entre as ocorrências CE 0090 LA/UFPE, CE 0091 LA/UFPE e CE 0092 LA/UFPE .....	117
Variação altimétrica no entorno das ocorrências                   CE 0093 LA/UFPE e CE 0094 LA/UFPE .....	119
<b>EDUCAÇÃO PATRIMONIAL .....</b>	<b>121</b>
<b>CONSIDERAÇÕES E CONCLUSÕES .....</b>	<b>123</b>

<b>CONSIDERAÇÕES FINAIS.....</b>	<b>124</b>
<b>OBSERVAÇÕES COMPLEMENTARES .....</b>	<b>125</b>
<b>BIBLIOGRAFIA CITADA.....</b>	<b>126</b>
<b>FICHAS COMPATÍVEIS COM O CADASTRO NO CNSA .....</b>	<b>127</b>
<b>ANEXO I.....</b>	<b>151</b>
Declaração e lista de Presença da Palestra Arqueologia e Preservação do Patrimônio Cultural.....	151
<b>ANEXO II.....</b>	<b>152</b>
Documentação fotográfica dos cortes realizados durante a prospecção de subsuperfície.....	152



## APRESENTAÇÃO

---

Este Relatório Final corresponde à execução do Programa de Resgate Arqueológico e Educação Patrimonial proposto para a área de implantação do Complexo Turístico Dunas do Paracuru, no Ceará, visando atender as determinações da Portaria 230 do IPHAN, tendo em vista a obtenção da Licença de Instalação.

A execução deste Programa está subordinada ao que determina a Portaria nº 7 do IPHAN, que estabelece os procedimentos necessários à comunicação prévia, às autorizações para pesquisas e escavações arqueológicas em sítios arqueológicos previstas na Lei n.º 3.924, de 26 de julho de 1961.

O Relatório aqui apresentado enfoca os resultados obtidos na área total prevista para a instalação do Complexo Turístico Dunas do Paracuru, cerca de 690 hectares, onde a execução da prospecção intensiva abrangeu os compartimentos ambientais de maior potencial arqueológico<sup>1</sup>, na área de interferência do empreendimento.

Nestes locais foi realizada uma prospecção de superfície e uma amostragem de subsuperfície, quando se buscou concentrar esforços no intuito de identificar a presença de remanescentes arqueológicos.

Visto que a etapa anterior dos estudos, de prospecção de superfície, localizou vestígios de ocupação na área, foram realizadas sistemáticas vistorias de superfície para uma primeira aproximação dos limites das ocorrências.

A pesquisa foi realizada pela seguinte equipe.

<b>Marcos Albuquerque</b>	<b>Coordenação geral</b>
<b>Veleda Lucena</b>	<b>Arqueóloga responsável</b>
<b>Darlene Maciel</b>	<b>Arqueóloga de campo</b>
<b>Marcelo Milanez</b>	<b>Técnico de campo</b>
<b>Doris Walmsley</b>	<b>Fotógrafa</b>
<b>Alberes Pessoa</b>	<b>Auxiliar de Pesquisa</b>
<b>Silvia Uchoa</b>	<b>Arqueóloga de laboratório</b>
<b>Micarla Valéria</b>	<b>Técnico administrativo</b>

---

<sup>1</sup> Art 5º - Nesta fase, dever-se-á implantar o Programa de Prospecção proposto na fase anterior, o qual deverão prever prospecções intensivas (aprimorando a fase anterior de intervenções no subsolo) nos compartimentos ambientais de maior potencial arqueológico da área de influência direta do empreendimento e nos locais que sofrerão impactos indiretos potencialmente lesivos ao patrimônio arqueológico, tais como áreas de reassentamento de população, expansão urbana ou agrícola, serviços e obras de infra-estrutura.

## INTRODUÇÃO

---

O atual Ceará está compreendido nas concessões hereditárias de 1534 feitas a João de Barros e Aires da Cunha (100 léguas da Baía da Traição até o Jaguaribe), Antônio Cardoso de Barros (40 léguas desde o Jaguaribe o Mundaú) e Fernando Álvares de Andrada (75 léguas desde o Camucim ou Rio da Cruz à Ponta dos Mangues Verdes ou Cabo de todos os Santos, no Maranhão). O Ceará esteve sujeito ao governo do Maranhão de 1556 a 1621 e dessa data até 1799 debaixo da jurisdição de Pernambuco. Cem anos depois dos primeiros contatos oficiais com as terras do Novo Mundo a presença europeia na região do Ceará se limitava ainda às incursões de exploradores franceses atraídos pelo âmbar e pelas madeiras da região.

Os primeiros contatos foram, a julgar pelos relatos de viajantes que visitaram a região naquela época, relativamente pacíficos. Entretanto a convivência foi se deteriorando à medida que a obra de ocupação e colonização do homem branco foi avançando. Das capitanias mais ao sul do Ceará foram subindo muitos grupos de nativos que escapavam às investidas dos colonizadores. As áreas de cultura do açúcar nestas capitanias se ampliavam, tomando o espaço anteriormente ocupado pelos grupos indígenas. Aos conflitos entre nativos e europeus se somavam os conflitos entre as diversas nações indígenas.

A rivalidade intertribal recuava até períodos anteriores à entrada em cena dos europeus. As disputas territoriais estavam baseadas não apenas nos hábitos nômades dos grupos como provavelmente na sua própria cosmogonia que os impulsionava para a busca de uma terra sem males (Pindorama). Portugueses e holandeses souberam se aproveitar muito bem das antigas disputas tribais e do ódio existente entre os inimigos.

Nos séculos XVI e XVII o território cearense era habitado por cinco grandes grupos de povos nativos: Tupis (subdivididos em tabajaras e potiguares), Cariris, Tremembés, Tarairiu e Jê. Registra-se a presença de grupos Tremembé, Tupi e Jê ocupando as faixas litorâneas. Os primeiros já haviam conquistado no século XVI vastas extensões entre a foz do rio São João no Maranhão e o rio Choró no Ceará. A expansão das fazendas de gado e a atuação dos missionários jesuítas foram os responsáveis pela desarticulação do modus vivendi dos povos nativos, levando-os praticamente à extinção.

Entre as primeiras incursões portuguesas registradas historicamente está a expedição de Pero Coelho de Sousa. Ele era açoriano, morador da Paraíba onde foi vereador na década de 90 do século XVI. Em 1603 decidiu empreender uma expedição para tentar compensar o fracasso e o prejuízo material da investida anterior, realizada pelo seu cunhado Frutuoso Barbosa. O destino da expedição era a Serra da Ibiapaba onde, segundo se acreditava, existia grande fertilidade e riqueza. A expedição foi autorizada pelo governador-geral Diogo Botelho através de Auto de 6 de janeiro de 1603.

Em julho de 1603 Pero Coelho enviou três barcos com mantimentos e munições para o rio Jaguaribe e partiu por terra com 65 soldados entre os quais, Manoel de Miranda, Martim Soares Moreno (na época com 17 anos, que inspirou o “Guerreiro Branco” da obra Iracema

de José de Alencar), Simão Nunes, João Cide, João Vaz Tataperica e Pedro Cangantan, este último era o língua da expedição. Além do contingente de homens brancos, acompanharam Pero Coelho 200 índios flecheiros cujos chefes eram Mandiocapuba, Batatam, Caragatim e Caraquinguirá. Os três primeiros eram tabajaras e o último potiguar. Nos barcos seguiu um certo Tuimirim, francês conhecedor da costa e da língua dos nativos. A expedição de Pero Coelho teve êxito no combate aos franceses e seus aliados na Serra da Ibiapaba, mas fracassou na efetiva ocupação do território. A falta de apoio do governo-geral, a rapacidade dos encarregados de apoiar a empreitada, a resistência dos povos indígenas e as inclemências das condições climáticas condenaram a expedição de Pero Coelho à ruína.

Após o fracasso da expedição de Pero Coelho entra em cena os jesuítas. Foram enviados os padres Francisco Pinto e Luís Filgueira. Os missionários jesuítas se depararam com o rescaldo das atrocidades cometidas pelos portugueses que haviam antecedido a chegada dos padres jesuítas. Pinto e Filgueira partiram de Pernambuco em 20 de janeiro de 1607 por ordem do Provincial Fernão Cardin em um barco que conduzia ainda 60 indígenas. Entre janeiro e agosto de 1608 essa expedição tentou reanimar o povoado de São Lourenço, fundado por Pero Coelho.<sup>2</sup> No começo a expedição dos jesuítas teve êxito, fundando-se muitas aldeias entre elas a de Caucaia, próxima à região do Cumbuco. Posteriormente, a resistência indígena inviabilizou outra vez a penetração dos colonizadores.

Somente com Martins Soares Moreno, os colonizadores conseguiram fincar os pés no território do Ceará. Conhecedor dos costumes e da língua dos Tremembés, Moreno retomou a ocupação em 1612, restabelecendo e fundando obras de defesa, como foi o caso do fortim de São Tiago, nas margens do rio Ceará, fundado por Pero Coelho e rebatizado por Moreno de Fortim de São Sebastião. Nessa unidade defensiva se instalaram os invasores holandeses, onde resistiram até 1644. Em 1649, os batavos fundariam o Forte Schoonenborch, no local onde depois se desenvolveu a vila de Fortaleza. Expulsos os holandeses, Pernambuco assumiu o controle da capitania até 1799.

Os grupos indígenas do território nordeste da América portuguesa, submetidos aos mais brutais ataques dos colonizadores europeus desde meados do século XVI, exerceram resistência das mais variadas formas. Uma das principais manifestações de resistência foi a formação da chamada “Confederação dos Cariris” que reuniu povos indígenas de toda a área entre a margem esquerda do São Francisco até a Serra da Ibiapaba, promovendo ações de ataque aos assentamentos europeus. Entre 1683 e 1713 ocorreram terríveis choques entre europeus e nativos, episódios reunidos debaixo da denominação de Guerra dos Bárbaros. Nessa ocasião os ataques dos nativos foram além das incursões em fazendas isoladas. Em várias ocasiões vilas foram postas em cerco. A própria vila de Aquiraz, a principal da capitania naquela altura, sofreu um ataque súbito de vários grupos juntos.

Na conquista colonial, “ao lado” do soldado ia sempre o religioso. É inegável a ação da Igreja na catequese e pacificação do indígena, o que indiscutivelmente era também uma forma de anular sua resistência. A ação aglutinadora das missões religiosas, máxime as

---

<sup>2</sup> <http://geocities.yahoo.com.br/flid2001/hisceara.htm>

missões jesuítas, atuou no sentido de confundir a identificação dos diferentes grupos de nativos, apagando os vestígios de seus traços culturais peculiares. No afã de aldear os índios e de impor-lhe a doutrina cristã, os jesuítas entraram frequentemente em choque com os colonos, que desejavam explorar a mão de obra do silvícola em seu próprio benefício. Estes choques foram muito constantes em várias regiões da América portuguesa, especialmente em São Vicente, ao sul e no Maranhão, ao norte.

Nas proximidades da Praia do Cumbuco foi edificada, no fim do século XVII, a aldeia de Nossa Senhora dos Prazeres da Caucaia. Loreto Couto incluiu no Livro III dos seus Desagravos do Brasil e Glórias de Pernambuco a aldeia de Caucaia.<sup>3</sup> Nela os jesuítas começaram a ação missionária reduzindo índios de grupos Potiguara. Posteriormente foram aldeados também elementos de grupos Cariri, Tremembé e Jucá. As aldeias dos jesuítas funcionaram até a chegada ao poder do Marquês de Pombal. Entre as medidas de governo de Pombal estava uma profunda mudança na política indígena. Por outro lado, o poderoso ministro de D. José empreendeu uma verdadeira cruzada contra os inácianos. Os planos de Pombal incluíam a transformação das aldeias em vilas de índios, e a transferência dos jesuítas para representantes civis da autoridade secular sobre os nativos. Nem sempre os remanejamentos administrativos pombalinos alcançaram os resultados esperados, provocando fugas e dispersão em algumas ocasiões em que se tentou realocar populações.<sup>4</sup>

Em que pese a realização de alguns estudos pontuais anteriores, os estudos arqueológicos mais sistemáticos do litoral cearense têm se desenvolvido a partir dos anos 1990. Um estudo que embora já conte com um conjunto de dados significativos, não logrou ainda o estabelecimento de uma síntese. Não se entenda nesta afirmativa qualquer sombra de crítica, pois, na realidade o número de dados considerando-se a extensão territorial e a amplitude temporal não permitiria, certamente, uma síntese confiável.

Nos de 1990, com a criação de dois núcleos de estudos voltados ao estudo da pré-história no Ceará – o Núcleo de Estudos de Etnologia e Arqueologia (NEEA), localizado na Capital, Fortaleza, e o Núcleo de História e Arqueologia do Sertão Central, situado no Município de Quixadá retomou-se com maior ímpeto as pesquisas arqueológicas iniciadas na década dos anos 1960.

O NEEA, ao contrário do NHASC que desenvolve estudos no Sertão Cearense, voltou-se para o estudo da ocupação pré-histórica do litoral, através do Projeto Litoral, quando diversos sítios arqueológicos foram localizados ao longo da costa.

Dos estudos desenvolvidos ao longo do litoral, têm-se notícia de sítios arqueológicos nos municípios de Paraipaba, Trairi, Itarema e Camocim, Icapuí, Itapipoca e Acaraú<sup>5</sup>. Mais

---

<sup>3</sup> Além da Caucaia, Loreto Couto informa que existiam no Ceará na primeira metade do século XVIII os seguintes aldeamentos: dos Tramembés, Parangaba, Paupina, Paiacu no distrito da Vila do Aquiraz, Palma na Ribeira do Quixeramobim, Aldeia Vela na Ribeira do Quixelou, Aldeia do Miranda, Cariris Novos e Aldeia da Serra da Ibiapaba na Ribeira do Acaracu.

<sup>4</sup> STUART, Guilherme, Barão de, *Notas para a história do Ceará*, pp. 188 e ss.

<sup>5</sup> Sítios com registro no Banco de dados do IPHAN.

recentemente foram localizados sítios arqueológicos pré-históricos nos municípios de Aquiraz, Fortaleza, Beberibe, Cascavel, Caucaia, São Gonçalo do Amarante, levantados a partir de informações da mídia e de Relatórios de pesquisa <sup>6</sup>.

---

<sup>6</sup> Ainda não constam do Registro do IPHAN até 21 de maio de 2008.

## CARACTERIZAÇÃO E LOCALIZAÇÃO

---

O projeto objeto deste Programa de Resgate Arqueológico é denominado Complexo Turístico Dunas do Paracuru. Será implantado no município de Paracuru, no estado do Ceará, sendo do interesse da empresa Inversiones Teneria Empreendimentos do Brasil Ltda.

### CARACTERIZAÇÃO DO EMPREENDEDOR

Razão Social:	INVERSIONES TENERIA EMPREENDIMENTOS DO BRASIL LTDA.
C.N.P.J:	08.579.828/0001-58
Natureza Jurídica:	Sociedade Empresaria Limitada
Endereço:	Av. Senador Virgílio Távora nº1701 Sala 1201. Bairro: Dionísio Torres . Fortaleza – CE. CEP: 60.170-251
Representante Legal:	Antônio Eugênio Gadelha Vieira Filho. CPF: 503.282.313-34
Endereço:	Av. Santos Dumont n.2828 salas 701/702. Bairro: Aldeota. Fortaleza – CE. CEP: 60150-161

### CARACTERIZAÇÃO DO EMPREENDIMENTO

De um modo geral, o projeto apresenta o macrozoneamento de uso e ocupação da área pleiteada para o licenciamento ambiental, propondo uma ocupação racional e planejada em função dos objetivos do empreendimento, das características ambientais do terreno e das normas ambientais. A área foi compartimentada em macrozonas em função do uso e ocupação do solo pretendido pelo empreendedor.

Nos setores urbanizáveis serão instalados equipamentos como hotéis, pousadas, residências unifamiliares e multifamiliares, clubes, academias, lojas etc., bem como toda infra-estrutura básica de serviços, sendo estas zonas individualizadas ou delimitadas pelo sistema viário, que fará a interligação entre os diversos equipamentos, possibilitando certa individualidade de cada equipamento e ao mesmo tempo a integração dentro do complexo turístico imobiliário.

## LOCALIZAÇÃO E ACESSO

A área do Complexo Turístico Dunas do Paracuru situa-se na zona litorânea à Oeste da Capital do Estado do Ceará, na Microrregião do Baixo Curu, no Município de Paracuru.

Com base na descrição constante do ESTUDO DE IMPACTO AMBIENTAL apresentado por Geoconsult, Consultoria, Geologia e Meio Ambiente (EIA) – VOL. 1 TOMO A,:

*“A área faz parte de uma propriedade privada denominada Sítio ‘Freixeiras’, localizada entre a faixa de praia e a Comunidade de São Pedro, na porção norte - nordeste do município de Paracuru.*”

Partindo de Fortaleza, capital do Estado, o acesso à área pode ser feito pela BR 222 percorrendo-se 60 km até a localidade de Croatá, de onde se segue pela CE-341 percorrendo-se 14 km até a localidade de Quatro Bocas, no município de Paracuru. Daí toma-se a rodovia municipal à direita percorrendo-se 6,0 Km até a área do empreendimento.

“A área do empreendimento dista aproximadamente 80 km da Capital do Estado e 8 km da cidade de Paracuru.”

### PLANTA DE ACESSO À ÁREA DO EMPREENDIMENTO



**Figura 1** - DETALHE DO MAPA RODVIÁRIO E POLÍTICO DO ESTADO DO CEARÁ. DERT. 2005. FONTE: ESTUDO DE IMPACTO AMBIENTAL (EIA) – VOL I, TOMO A. GEOCONSULT

## CARACTERIZAÇÃO DO MUNICÍPIO DE PARACURU

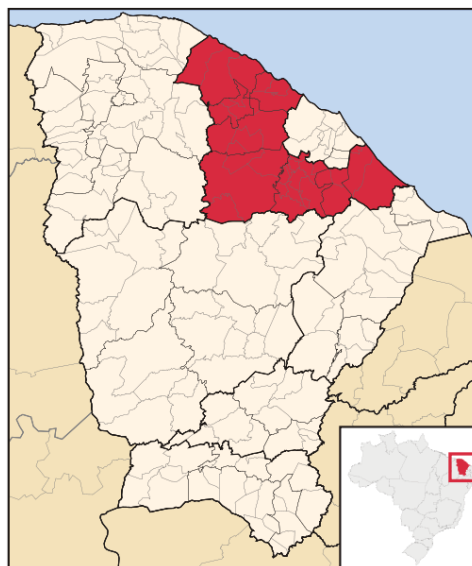
---

### Localização e Acesso.

O Município de Paracuru integra a microrregião Baixo Curu do Estado do Ceará, inserida na Mesorregião Norte Cearense, inserido na região Metropolitana de Fortaleza.



Situação do Município de Paracuru. Fonte Wikipédia.



Situação da Mesorregião Metropolitana de Fortaleza, no Ceará. Fonte Wikipédia.

Limita-se a norte com o Oceano Atlântico e o Município de Paraipaba, a sul com São Gonçalo do Amarante, a leste com o Oceano Atlântico e São Gonçalo do Amarante, a oeste com Paraipaba e o Oceano Atlântico.

O município ocupa uma área de 303,25 km<sup>2</sup> que representa 0,20% do Estado. Sua sede, com uma altitude aproximada de 10 metros, dista 72 km da capital do Estado, e seu acesso se dá através da BR222 e CE 341.

A toponímia Paracuru tem origem tupi e significa Lagarto do Mar.



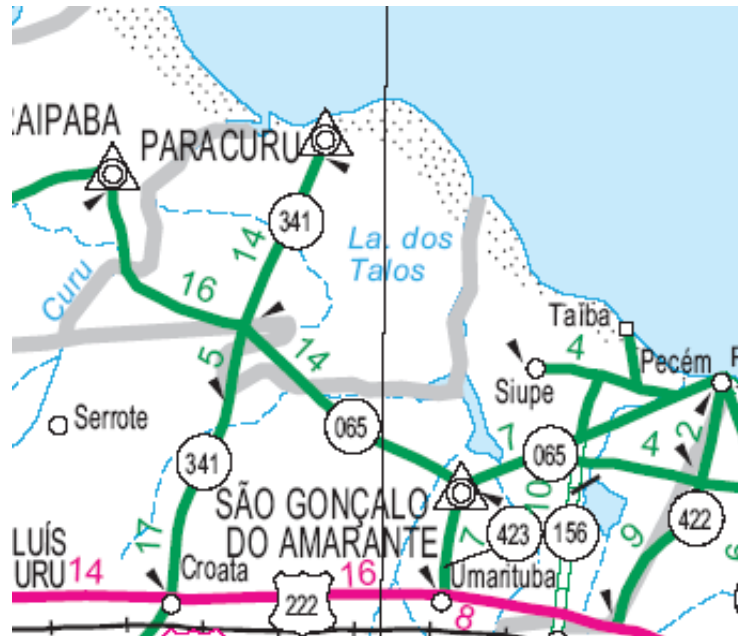


Figura 2 - Via de acesso à sede do município. Detalhe do Mapa rodoviário do Ceará, 2002. DNIT.

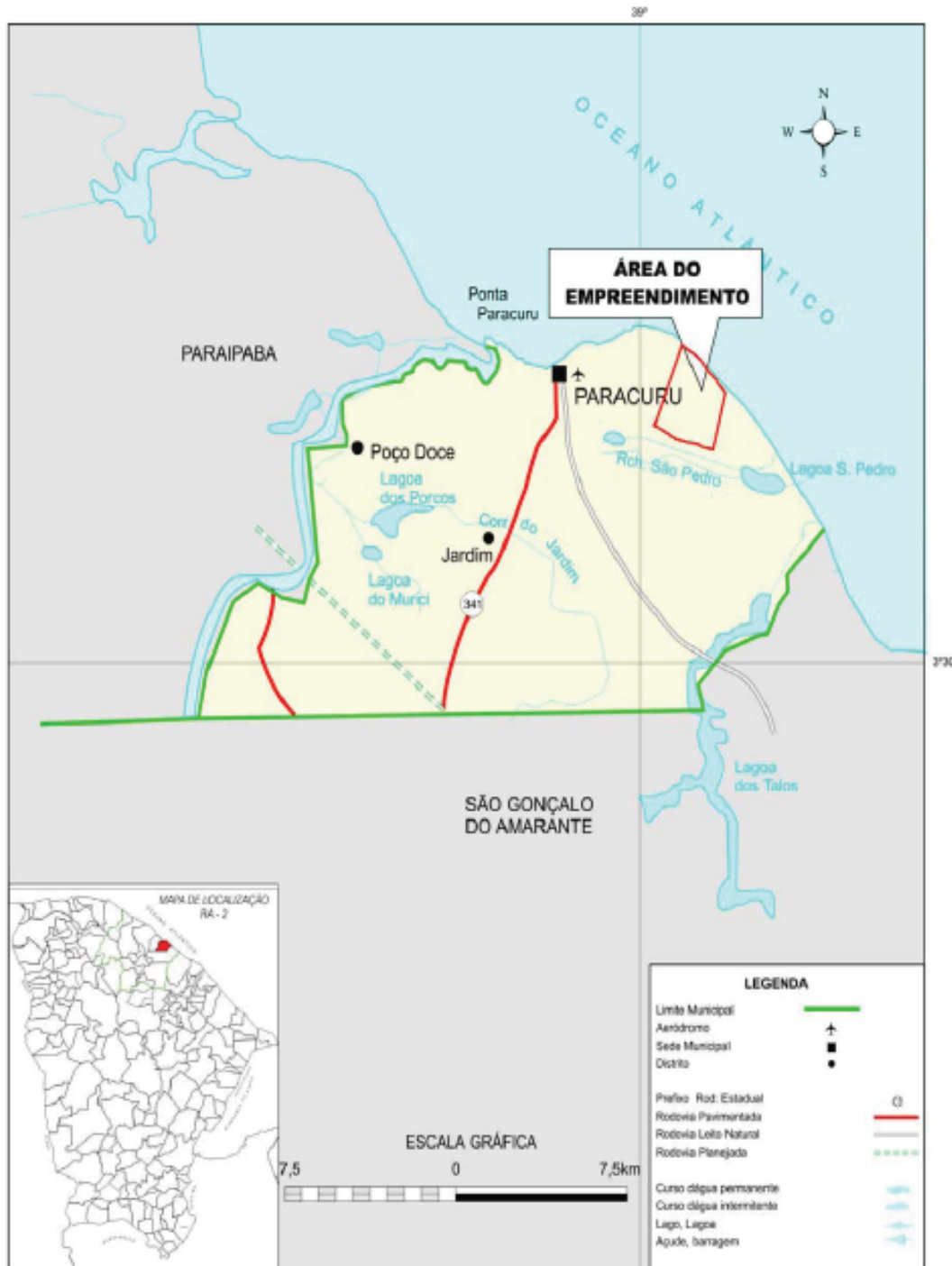
Com coordenadas geográficas de 3° 24' 36"S e 39° 01' 50"W, o município de Paracuru (sede) está inserido no Norte do Ceará, com clima do tipo Tropical Quente Semi-árido Brando. A maior incidência das chuvas ocorre entre os meses de janeiro a abril, e a média anual é de 1.238,2mm. As médias de temperatura oscilam entre 26° a 28°C.

Quanto à vegetação predomina o Complexo Vegetacional da Zona Litorânea e a Floresta Mista Dicotillo-Palmácea.

Do ponto de vista geomorfológico predominam os Tabuleiros Pré-litorâneos e Planície Litorânea. caracterizada pela presença de dunas.

Sob o aspecto pedológico, predominam os Solos Aluviais, as Areias Quartzosas Marinhas, Latossolo Vermelho-Amarelo, Podzólico Vermelho-Amarelo e Solonchak.

Planta de localização do empreendimento



Fonte :  
COMPLEXO TURÍSTICO DUNAS DO PARACURU – PARACURU / CE  
ESTUDO DE IMPACTO AMBIENTAL (EIA) – VOL. I / TOMO A - GEOCONSULT

## CARACTERIZAÇÃO DA ÁREA DO EMPREENDIMENTO.

---

A área de implantação do Empreendimento Turístico Dunas de Paracuru, está situada no Distrito de São Pedro, município de Paracuru-CE, ocupando uma área de cerca de 690 hectares.

De acordo com o estudo elaborado pela Geoconsult Consultoria Geologia e Meio Ambiente Ltda. na primeira fase do licenciamento, do ponto de vista geomorfológico, a área apresenta-se dividida em Planície Praial, Campo de Dunas e Planície Litorânea:

**Planície Praial** - apresenta sedimentos areno-quartzos marinhos, inconsolidados, estando sujeita ao fluxo e refluxo da maré.

**Campo de Dunas** – cujos sedimentos areno-quartzosos inconsolidados marinhos são de elevada mobilidade. O relevo é fortemente ondulado com elevada infiltração e ausência de drenagem superficial.

**Planície litorânea** - onde predominam os sedimentos eólicos, quartzosos e arenosos, de baixa mobilidade de sedimentação, cujo relevo se mostra suavemente ondulado, com areias quartzosas marinhas, vegetação subperenifólia arbustiva e antrópica.

Do ponto de vista geológico a área compreende o Grupo Barreiras, Arenitos de Praia, Sedimentos Eólicos Litorâneos – Paleodunas e Sedimentos Eólicos Litorâneos:

**Grupo Barreiras** – Areias vermelhas inconsolidadas, afloradas artificialmente por escavações.

**Arenitos de Praia** – Arenitos litificados por carbonatos de origem biológica, com cascalhos.

**Sedimentos Eólicos Litorâneos – Paleodunas** – Areias amareladas, com granulometria média, oxidadas (dunas reliquiares).

**Sedimentos Eólicos Litorâneos** – Areias quartzosas marinhas, depositadas e acumuladas em função dos ventos.

## DELIMITAÇÃO DA ÁREA ABRANGIDA PELO RELATÓRIO

---

Na etapa anterior de estudo, a área de abrangência foi considerada em três níveis:

- A área de influência indireta (AII) que corresponde às áreas onde os efeitos são induzidos pela existência do empreendimento e não como consequência de uma ação específica do mesmo; assim foi considerada como área de influência indireta o município de Paracuru, no Ceará.
- A área de influência Direta (AID) aquela correspondente a área de domínio do empreendedor, a área disponível para o planejamento do empreendimento.
- E a área diretamente afetada (ADA) aquela área onde o patrimônio arqueológico viria a sofrer os impactos, de maneira primária, ou seja, onde haveria uma relação de causa e efeito. No caso, a área de implantação do empreendimento, em que se incluem as áreas de instalação da infraestrutura de implantação e de funcionamento.

Quando da realização dos estudos para o Diagnóstico de impactos, o projeto de então compartimentava a área de domínio do empreendimento em macrozonas (setores A, B, C e D) em função do uso e ocupação do solo pretendido pelo empreendedor. Destas macrozonas apenas 03 setores seriam alvo de intervenção direta do empreendimento. Para o Setor D constituído por dunas móveis previa-se a criação do Parque das Dunas

Este projeto, foi elaborado já sobre a planta considerada em sua última versão, definitiva, onde a área de dunas já não integra a área do empreendimento.

Desta forma, a área que inicialmente abrangia cerca de 1000 hectares, neste projeto está restrita a cerca de 690 hectares.

Considerando que os limites entre a planície de deflação e as dunas corresponde a uma linha de interface natural, a área do empreendimento não constitui efetivamente uma poligonal.

Este Programa de Prospecção e Resgate Arqueológico para a área de implantação do Complexo Turístico Dunas de Paracuru, Paracuru- CE, abrange toda a área de intervenção do empreendimento, definida na planta anexa. O Projeto prevê que as estruturas a serem construídas, considerando-se ainda as áreas de APP, ocuparão uma área de cerca 690 hectares, conforme planta adiante.

Vale ressaltar que na atual área de abrangência do empreendimento, foram localizados durante a prospecção não interventiva, cinco áreas de ocorrência de vestígios arqueológicos. Tais áreas foram registradas no CNSA, conforme a relação adiante, e foram resgatadas durante a execução do Projeto.

Ressalte-se ainda que na área de dunas foram localizadas e registradas no CNSA, outras nove áreas de ocorrência de vestígios arqueológicos.

Ainda sob o ponto de vista da preservação de sítios arqueológicos, obras que porventura incluam a mobilização de material, como abertura de vias de acesso, etc., representam ações de intervenção. Deste modo, tanto as áreas que houver remoção de material, quanto àquelas que receberão o material de aterro são consideradas para efeito de avaliação de impacto sobre o patrimônio arqueológico. Todavia, tais áreas não foram até o presente definidas, pressupondo-se que haverá internamente (no âmbito da área licenciada) mobilização de terra.

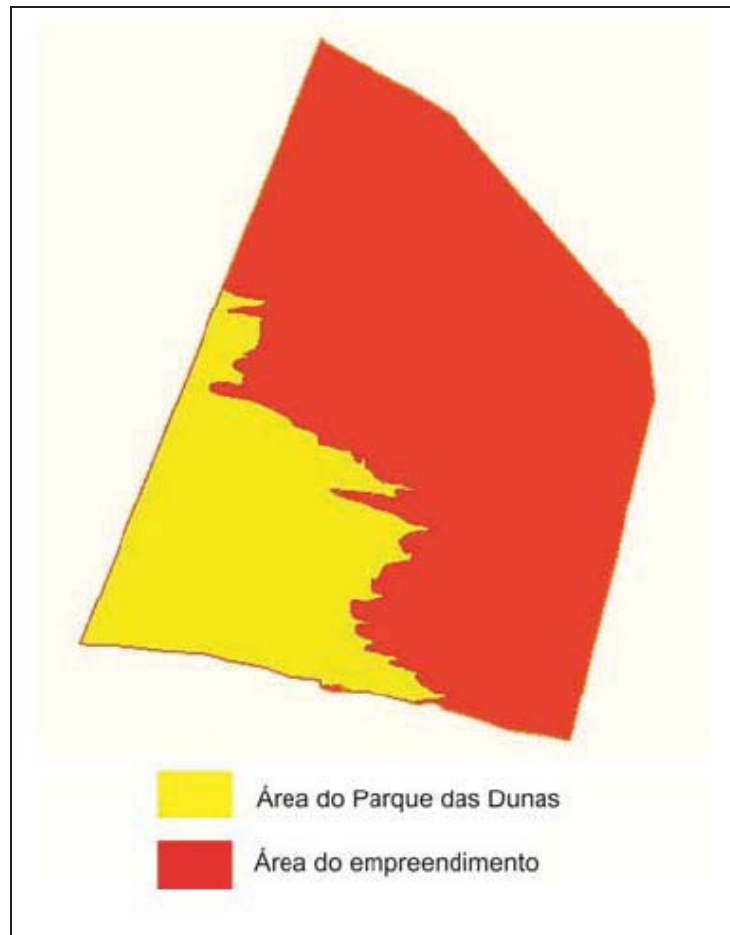


Figura 4 - Planta da área do empreendimento e da área do Parque das Dunas

# DESENVOLVIMENTO DA PESQUISA ARQUEOLÓGICA

---

## METODOLOGIA

---

O corte metodológico a ser utilizado nesta pesquisa, face o iminente uso intensivo do solo, não permite adotar-se uma abordagem teórica que privilegie quer o espaço, quer o tempo. Tem-se assim que buscar amostrar os diferentes fácies que integram a área sob estudo, que representam distintos ecossistemas, o que conduz a uma abrangência que perpassa diferentes conjuntos paisagísticos.

Na realidade, este projeto corresponde a uma etapa de pesquisa arqueológica intensiva sobre uma área, na qual se busca estabelecer inicialmente um panorama geral, superficial, para em seguida focar o levantamento sistemático de subsuperfície, por unidade espacial estabelecida. O critério estabelecido para a definição das unidades espaciais deverá levar em consideração as zonas ambientais atuais. Não cabe neste tipo de estudo, nesta etapa prospectiva, privilegiar a compartimentação ambiental considerada a partir de qualquer período de tempo específico, frequentemente utilizada em estudos regionais<sup>7</sup>. Neste tocante apenas se pode permitir neste estudo a compartimentação temporal em termos do conhecimento referente à presença humana ou não.

Assim, do ponto de vista da ocupação humana, a compartimentação ambiental enfocada mostra uma maior aproximação daquela observada sob o prisma geomorfológico. Deste modo será considerada a macro estratigrafia da área, considerando-se mormente as superfícies expostas em tempos da presença humana.

Um outro aspecto a ser considerado é a presença de lagoas e de um curso d'água que atravessa a área do empreendimento.

Toda a área onde foi projetado o Complexo Turístico Dunas de Paracuru se desenvolve a barlavento das dunas, limitando-se com elas. Ali se desenvolvem dunas das mais altas, no Estado do Ceará.

A nível do conhecimento atual acerca dos hábitos dos grupos indígenas referidos na área durante o início da colonização europeia, os topos das elevações correspondem às áreas de maior expectativa do ponto de vista arqueológico pré-histórico. No Ceará são comuns as referencias aos assentamentos de horticultores pré-históricos sobre as elevações terciárias, a sotavento das dunas.

No caso do litoral cearense alguns hábitos de assentamento de grupos de cultivadores pré-históricos já começam a se delinear. Hábitos distintos daqueles referidos para outras

---

<sup>7</sup> Thomas, D. H., 1969.

áreas do Brasil. No Ceará têm sido referidos assentamentos de cultivadores pré-históricos que compartilhavam a tradição ceramista Tupiguarani em dunas; locais até então não associados a outras características. A aridez destes terrenos, o incômodo decorrente do fustigar dos grãos de areia tangidos pelos ventos, o distanciamento das áreas de cultivo, a exposição das aldeias a eventuais inimigos, seja vindos do mar, seja vindos ao longo do litoral, nos leva a indagações quanto às razões de escolha de tais lugares para assentamentos. Grandes assentamentos, alguns deles; possivelmente de duração mais ampla que apenas sazonal. Este quadro presente nos dias atuais, bem pode ter sido diverso, quando tais assentamentos foram instalados.

Para melhor avaliar tais questões, dois aspectos podem servir de ponto de partida: a cronologia dos assentamentos e elementos indicadores climáticos associados àquela cronologia. Exemplos como aqueles conhecidos no Saara exemplificam a velocidade de mudança ambiental que pode ocorrer, permitindo inversões extremas de ambientes.

Uma outra associação parece também começar a de delinear: a presença de vestígios arqueológicos de grupos daquela mesma tradição ceramista, que teriam se assentado ao longo dos bordos de lagoas, ocupando posições relativas específicas. Sob a perspectiva de uma abordagem de pesquisa em sucessivos estágios, a primeira etapa da pesquisa deveria propiciar uma primeira visão dos diferentes universos a serem amostrados em cada compartimento estabelecido<sup>8</sup>.

O levantamento documental e de prospecção superficial realizado, ainda que tenha permitido a localização de áreas de ocorrência de vestígios arqueológicos na área, se mostrou inconclusivo em alguns trechos, haja vista a presença de uma densa cobertura vegetal que impedia o acesso visual à superfície do terreno.

Com base em tais premissas, nesta etapa quando se buscou estimar a quantidade de sítios arqueológicos eventualmente existentes na área, e a extensão, profundidade, diversidade cultural e grau de preservação dos depósitos arqueológicos, o estabelecimento da amostra não se fez com base apenas no universo de ocorrências arqueológicas conhecidas. Antes se estabeleceu uma amostragem com base em critérios espaciais, abrangendo as diferentes zonas em que ocorrem variações de drenagem, de topografia e de comunidade de plantas. Foram estabelecidas unidades em uma malha, que foram prospectadas com vistas a localizarem-se eventuais vestígios arqueológicos de subsuperfície. A prospecção de subsuperfície se fez através da realização de cortes-teste, randonomicamente distribuídos em cada unidade.

Os resultados obtidos (positivos e negativos) foram graficamente assinalados sobre mapas da área.

Todos os sítios localizados foram registrados, assinalando-se suas características em termos de tamanho aproximado (distribuição horizontal e vertical) e o período de ocupação.

As áreas de ocorrência de vestígios arqueológicos localizadas anteriormente foram escavadas no decorrer da pesquisa e os resultados analisados quanto a extensão, profundidade, diversidade cultural e grau de preservação dos depósitos arqueológicos, com

---

<sup>8</sup> Barry, B. J. L., and A. Baker, 1968

vistas a uma avaliação quanto ao resgate imediato, ou a necessidade de uma escavação mais ampla a ser detalhada em um do Programa de Resgate Arqueológico específico.

No caso de ocorrência de material em superfície, foram coletadas amostras controladas do material de superfície de cada sítio, obtidas mediante a coleta completa de porções selecionadas da superfície do sítio, ou por quadrantes ou por secções de áreas concêntricas e poderão vir a fornecer informações relacionadas à distribuição de tipos de artefatos ao longo do sítio. Nas áreas onde forem registrados vestígios arqueológicos, foram realizados cortes sistemáticos de modo e estabelecer-se os limites das ocorrências.

As coleções assim obtidas visam a proporcionar informações relativas a cronologia, localização e extensão de cada ocupação e uso funcional de secções do sítio<sup>9</sup>.

Tais amostras proporcionarão dados efetivos para um inventário de localização e características dos sítios presentes na área. Apesar de não se tratar de sítios arqueológicos, amostras do material coletado foram enviadas para **Datação, Comércio e Prestação de Serviços LTDA. - Laboratório Datação: LOE e TL**. Os resultados serão informados diretamente ao IPHAN-CE e juntamente com os resultados desta pesquisa serão oportunamente incorporados a um artigo científico que, somando o resultado obtido em diferentes pesquisas, trate da área do ponto de vista dos sítios arqueológicos e do processo de ocupação, a ser publicado em Revista especializada

---

<sup>9</sup> Rechman & Watson, 1970; Whallon & Kantman, 1969



## RECONSTITUIÇÃO DOS LOCAIS COM PRESENÇA DE POSSÍVEIS INDICADORES DE REMANESCENTES ARQUEOLÓGICOS, GEOREFERENCIADOS DURANTE A PROSPECÇÃO DE SUPERFÍCIE.

---

O estudo preliminar realizado, com vistas à obtenção da Licença Prévia para a área do Complexo Turístico Dunas de Paracuru, Paracuru- CE revelou a presença de vestígios arqueológicos relacionados tanto ao período pré-histórico, quanto ao período histórico (colonial e até o século XIX) na área de abrangência do empreendimento, e limites próximos.

Ao todo foram localizadas quatorze ocorrências de material arqueológico na então área de domínio do empreendimento, e uma ocorrência na área de influência indireta. As ocorrências de material arqueológico estão distribuídas sobre as paleodunas, a planície de deflação e ainda sobre as dunas móveis.

Na atual área de abrangência do empreendimento, foram localizados durante a prospecção não interventiva, cinco áreas de ocorrência de vestígios arqueológicos. Tais áreas foram registradas no CNSA, e resgatadas durante a execução do Projeto, conforme descrito a partir da página 100.

Ressalte-se ainda que na área de dunas móveis, que já não integram a área de domínio do empreendedor, foram localizadas e registradas no CNSA, outras nove áreas de ocorrência de vestígios arqueológicos.


## ESTABELECIMENTO DOS PONTOS DE PROSPECÇÃO

---

Em cada uma das compartimentações ambientais da área à qual se refere este relatório foram realizadas prospecções de superfície e de subsuperfície

A variável geomorfológica presente trouxe reflexos para a abordagem arqueológica do terreno, exigindo o uso de diferentes intervenções, conforme o caso.

Na planície litorânea onde o relevo mostra-se suavemente ondulado, recoberto por vegetação rasteira e eventualmente arbustiva, as prospecções de subsuperfície foram intensivas procurando-se formar uma malha uniforme cujos cortes mantivessem uma distância máxima de 50 m entre si.



**Figura 5 - Corte em trecho plano da área de relevo suavemente ondulado.**

A estratégia estabelecida para distribuição sistemática dos cortes foi iniciada em gabinete quando se sobrepôs uma grade cartesiana com linhas equidistantes de 40 metros sobre a planta do empreendimento, georeferenciada. A partir desta sobreposição, cada ponto de prospecção previsto foi avaliado em termos do zoneamento do terreno, expresso na planta. Em função da condição do terreno os pontos de prospecção foram deslocados, ou mesmo suprimidos, de modo a não atingir elementos a serem preservados (eleonitos, por exemplo). Cada ponto de prospecção foi cotado, e suas coordenadas transferidas para o GPS. Um

outro momento, já em campo, com o auxílio do GPS, cada ponto foi assinalado no terreno, e mais uma vez avaliado em termos de sua validade ou risco para os elementos de preservação.



**Figura 6 - Com o auxílio do GPS em campo foram reconstituídos os pontos de escavação programados em gabinete, sobre as cartas temáticas.**



**Figura 7 - Alinhamento de cortes demarcados no terreno. Ao fundo, dunas fixas com formação de eolianitos.**

As áreas na planície litorânea onde se encontram a presença de antigos depósitos eólicos fixos e litificados, denominados eolianitos, e resguardados como área de preservação permanente, procedeu-se apenas a prospecção de superfície.



**Figura 8 - Não foram realizados cortes nas dunas fixas com formação de eolianitos. Deu-se preferência à prospecção de superfície.**



**Figura 9 - Detalhe de eolianito.**

Da mesma forma, as áreas de preservação permanente nos arredores dos depósitos lacustres não foram escavadas, porém sofreram intensa prospecção de superfície.



**Figura 10 - A marcação dos cortes no entorno das lagoas restringiram-se aos trechos não inundáveis.**



**Figura 11 - Detalhe de uma lagoa em cuja margem se observa grande quantidade de carapaças de univalve, possivelmente restos da caçada do gavião caramujero.**



**Figura 12 - Prospecção de subsuperfície no entorno das lagoas e riachos. Observe-se o afastamento da margem imediata.**



**Figura 13 - Prospecção de subsuperfície no entorno das lagoas e riachos. Observe-se o afastamento da margem imediata.**

Para a realização dos cortes testes a estratégia predominante foi aquela de adaptar-se em campo os locais das intervenções de subsuperfície, de acordo com a morfologia do terreno. Deste modo a distribuição randômica foi em parte redirecionada para uma distribuição oportunística e linear.

Ainda que se tenha buscado estabelecer uniformidade quanto à profundidade das escavações, a baixa consolidação dos depósitos sedimentares causou diversos desabamentos, sendo que o resultado final são cortes variando entre 0,30m e 1,50m de profundidade.



**Figura 14 - A baixa consolidação do sedimento ocasionou diversos desabamentos.**

No total, foram realizados 2.419 cortes em todos os 690 hectares do empreendimento.

## COORDENADAS DOS PONTOS DE PROSPECÇÃO DE SUBSUPERFÍCIE

### CORTES TESTE

CORTE	COORDENADAS			ALTITUDE	PROFUNDIDADE ATINGIDA	PRESENÇA DE MATERIAL ARQUEOLÓGICO
	ZONA	LESTE	NORTE			
C 0001	24M	501907,50	9623092,71	31,85	0,90 m	Sem presença de material arqueológico
C 0002	24M	501903,46	9623122,80	31,13	1,10 m	Sem presença de material arqueológico
C 0003	24M	501911,97	9623151,59	30,65	0,72 m	Sem presença de material arqueológico
C 0004	24M	501920,24	9623179,78	22,24	0,80 m	Sem presença de material arqueológico
C 0005	24M	501934,45	9623205,81	20,31	0,80 m	Sem presença de material arqueológico
C 0006	24M	501947,03	9623232,64	21,28	0,83 m	Sem presença de material arqueológico
C 0007	24M	501956,84	9623261,60	19,11	0,60 m	Sem presença de material arqueológico
C 0008	24M	501964,90	9623233,04	17,67	0,75 m	Sem presença de material arqueológico
C 0009	24M	501994,49	9623225,03	14,31	0,90 m	Sem presença de material arqueológico
C 0010	24M	501976,17	9623225,79	16,95	0,93 m	Sem presença de material arqueológico
C 0011	24M	502005,17	9623217,77	15,99	0,70 m	Sem presença de material arqueológico
C 0012	24M	501999,85	9623187,87	15,75	0,68 m	Sem presença de material arqueológico
C 0013	24M	501967,00	9623197,01	16,71	0,70cm	Sem presença de material arqueológico
C 0014	24M	501949,64	9623172,56	16,95	0,70 m	Sem presença de material arqueológico
C 0015	24M	501978,75	9623165,98	16,95	0,84 m	Sem presença de material arqueológico
C 0016	24M	501941,21	9623143,74	5,65	0,84 m	Sem presença de material arqueológico
C 0017	24M	501931,80	9623114,83	6,86	0,70 m	Sem presença de material arqueológico
C 0018	24M	501933,90	9623078,66	6,86	0,78 m	Sem presença de material arqueológico
C 0019	24M	501957,35	9623058,54	7,34	0,88 m	Sem presença de material arqueológico
C 0020	24M	501982,38	9623042,26	8,06	0,80 m	Sem presença de material arqueológico
C 0021	24M	502002,74	9623019,92	6,37	0,80 m	Sem presença de material arqueológico
C 0022	24M	502027,42	9623002,78	9,02	1 m	Sem presença de material arqueológico
C 0023	24M	502055,53	9622980,42	7,82	0,93 m	Sem presença de material arqueológico
C 0024	24M	502079,09	9622961,67	7,10	1 m	Sem presença de material arqueológico
C 0025	24M	502094,61	9622987,04	9,98	0,98 m	Sem presença de material arqueológico



CORTE	COORDENADAS				ALTITUDE	PROFUNDIDADE ATINGIDA	PRESENÇA DE MATERIAL ARQUEOLÓGICO
	ZONA	LESTE	NORTE				
C 0026	24M	502071,09	9623006,00	10,46	0,80 m	Sem presença de material arqueológico	
C 0027	24M	502047,02	9623024,68	8,78	0,94 m	Sem presença de material arqueológico	
C 0028	24M	502022,01	9623042,19	10,70	0,80 m	Sem presença de material arqueológico	
C 0029	24M	502001,37	9623065,92	11,42	1 m	Sem presença de material arqueológico	
C 0030	24M	501974,96	9623082,35	11,42	0,80 m	Sem presença de material arqueológico	
C 0031	24M	501956,04	9623101,30	10,94	0,90 m	Sem presença de material arqueológico	
C 0032	24M	501966,56	9623131,25	16,95	0,90 m	Sem presença de material arqueológico	
C 0033	24M	501987,30	9623109,34	18,63	0,93 m	Sem presença de material arqueológico	
C 0034	24M	502012,53	9623092,78	15,75	0,90 m	Sem presença de material arqueológico	
C 0035	24M	502035,08	9623073,84	14,79	0,90 m	Sem presença de material arqueológico	
C 0036	24M	502056,13	9623041,94	16,47	1 m	Sem presença de material arqueológico	
C 0037	24M	502069,87	9623096,87	17,43	0,84 m	Sem presença de material arqueológico	
C 0038	24M	502136,04	9623013,31	15,03	0,70 m	Sem presença de material arqueológico	
C 0039	24M	502182,57	9623012,69	15,75	0,57 m	Sem presença de material arqueológico	
C 0040	24M	502105,44	9623014,52	17,19	0,80 m	Sem presença de material arqueológico	
C 0041	24M	502078,48	9623022,87	18,15	0,80 m	Sem presença de material arqueológico	
C 0042	24M	502162,28	9623066,03	26,80	0,70 m	Sem presença de material arqueológico	
C 0043	24M	502135,43	9623076,64	25,84	0,70 m	Sem presença de material arqueológico	
C 0044	24M	502109,56	9623089,05	28,24	0,74 m	Sem presença de material arqueológico	
C 0045	24M	502086,01	9623107,01	28,73	0,80 m	Sem presença de material arqueológico	
C 0046	24M	502063,43	9623127,22	25,12	0,74 m	Sem presença de material arqueológico	
C 0047	24M	502039,44	9623145,49	31,61	0,90 m	Sem presença de material arqueológico	
C 0048	24M	502015,10	9623164,25	30,89	1 m	Sem presença de material arqueológico	
C 0049	24M	501997,02	9623138,99	18,87	0,80 m	Sem presença de material arqueológico	
C 0050	24M	502022,67	9623120,42	18,39	0,80 m	Sem presença de material arqueológico	
C 0051	24M	502046,66	9623101,63	19,59	0,83 m	Sem presença de material arqueológico	
C 0052	24M	502202,03	9623019,05	15,51	0,70 m	Sem presença de material arqueológico	
C 0053	24M	502229,81	9623033,02	16,71	0,50 m	Sem presença de material arqueológico	
C 0054	24M	502190,76	9623084,76	15,27	0,70 m	Sem presença de material arqueológico	
C 0055	24M	502163,14	9623095,70	19,83	0,70 m	Sem presença de material arqueológico	
C 0056	24M	502133,34	9623100,72	19,35	0,74 m	Sem presença de material arqueológico	
C 0057	24M	502111,95	9623121,91	15,03	0,80 m	Sem presença de material arqueológico	
C 0058	24M	502089,63	9623141,92	17,43	0,75 m	Sem presença de material arqueológico	
C 0059	24M	502066,24	9623159,39	17,43	0,70 m	Sem presença de material arqueológico	
C 0060	24M	502041,73	9623178,68	16,23	0,80 m	Sem presença de material arqueológico	
C 0061	24M	502034,21	9623207,45	20,07	0,90 m	Sem presença de material arqueológico	

CORTE	COORDENADAS				ALTITUDE	PROFUNDIDADE ATINGIDA	PRESEÇA DE MATERIAL ARQUEOLÓGICO
	ZONA	LESTE	NORTE				
C 0062	24M	502022,00	9623214,74	18,15	0,80 m	Sem presença de material arqueológico	
C 0063	24M	502070,17	9623185,84	18,63	1,10 m	Sem presença de material arqueológico	
C 0064	24M	502061,20	9623197,82	16,47	1,10 m	Sem presença de material arqueológico	
C 0065	24M	502087,28	9623182,84	17,43	1 m	Sem presença de material arqueológico	
C 0066	24M	502110,07	9623163,88	18,15	0,95 m	Sem presença de material arqueológico	
C 0067	24M	502131,69	9623143,64	20,07	1,20 m	Sem presença de material arqueológico	
C 0068	24M	502153,40	9623123,26	17,43	1,15 m	Sem presença de material arqueológico	
C 0069	24M	502183,34	9623117,70	15,03	1,20 m	Sem presença de material arqueológico	
C 0070	24M	502213,68	9623104,82	13,34	0,70 m	Sem presença de material arqueológico	
C 0071	24M	502293,59	9623076,30	12,38	0,60 m	Sem presença de material arqueológico	
C 0072	24M	502315,50	9623096,40	2,77	0,50 m	Sem presença de material arqueológico	
C 0073	24M	502376,09	9623143,75	3,97	0,35 m	Sem presença de material arqueológico	
C 0074	24M	502353,90	9623202,37	3,49	0,70 m	Sem presença de material arqueológico	
C 0075	24M	502297,94	9623222,10	6,13	1,20 m	Sem presença de material arqueológico	
C 0076	24M	502207,50	9623125,14	5,89	1 m	Sem presença de material arqueológico	
C 0077	24M	502230,02	9623128,92	9,50	1 m	Sem presença de material arqueológico	
C 0078	24M	502202,94	9623141,64	14,31	1,20 m	Sem presença de material arqueológico	
C 0079	24M	502173,03	9623147,17	13,83	1,20 m	Sem presença de material arqueológico	
C 0080	24M	502318,89	9623061,94	12,14	0,90 m	Sem presença de material arqueológico	
C 0081	24M	502149,83	9623167,30	13,83	1,20 m	Sem presença de material arqueológico	
C 0082	24M	502127,50	9623187,46	12,14	1 m	Sem presença de material arqueológico	
C 0083	24M	502096,37	9623170,51	12,38	1 m	Sem presença de material arqueológico	
C 0084	24M	502132,39	9623168,77	11,66	0,80 m	Sem presença de material arqueológico	
C 0085	24M	502112,47	9623286,22	12,14	0,90 m	Sem presença de material arqueológico	
C 0086	24M	502165,69	9623172,63	13,34	1 m	Sem presença de material arqueológico	
C 0087	24M	502185,43	9623163,39	14,55	1 m	Sem presença de material arqueológico	
C 0088	24M	502346,55	9623104,34	20,31	0,85 m	Sem presença de material arqueológico	
C 0089	24M	502374,82	9623101,65	21,03	0,90 m	Sem presença de material arqueológico	
C 0090	24M	502291,77	9623242,49	17,91	0,80 m	Sem presença de material arqueológico	
C 0091	24M	502279,26	9623286,47	20,07	0,90 m	Sem presença de material arqueológico	
C 0092	24M	502331,03	9623242,91	18,87	0,74 m	Sem presença de material arqueológico	
C 0093	24M	502138,55	9623345,41	12,62	1,10 m	Sem presença de material arqueológico	
C 0094	24M	502177,36	9623350,21	20,07	1 m	Sem presença de material arqueológico	
C 0095	24M	502256,27	9623279,95	17,91	1 m	Sem presença de material arqueológico	
C 0096	24M	502143,71	9623311,02	16,95	0,40 m	Sem presença de material arqueológico	
C 0097	24M	502161,13	9623332,45	16,47	0,30 m	Sem presença de material arqueológico	

CORTE	COORDENADAS				ALTITUDE	PROFUNDIDADE ATINGIDA	PRESENCIA DE MATERIAL ARQUEOLÓGICO
	ZONA	LESTE	NORTE				
C 0098	24M	502139,25	9623279,41	19,11	0,95 m	Sem presença de material arqueológico	
C 0099	24M	502154,00	9623145,19	11,66	1 m	Sem presença de material arqueológico	
C 0100	24M	502119,68	9623306,13	19,35	0,90 m	Sem presença de material arqueológico	
C 0101	24M	502086,39	9623300,60	18,63	1 m	Sem presença de material arqueológico	
C 0102	24M	502061,63	9623284,61	19,59	1 m	Sem presença de material arqueológico	
C 0103	24M	502030,20	9623294,61	16,71	0,97 m	Sem presença de material arqueológico	
C 0104	24M	502000,02	9623304,19	15,27	1 m	Sem presença de material arqueológico	
C 0105	24M	501966,79	9623290,36	16,47	1 m	Sem presença de material arqueológico	
C 0106	24M	501978,67	9623318,19	14,55	0,95 m	Sem presença de material arqueológico	
C 0107	24M	501987,93	9623346,25	12,38	0,80 m	Sem presença de material arqueológico	
C 0108	24M	502001,14	9623372,95	12,86	0,80 m	Sem presença de material arqueológico	
C 0109	24M	502011,08	9623400,90	12,14	0,80 m	Sem presença de material arqueológico	
C 0110	24M	502020,73	9623430,05	12,14	0,90 m	Sem presença de material arqueológico	
C 0111	24M	502033,33	9623457,88	12,86	0,94 m	Sem presença de material arqueológico	
C 0112	24M	502045,59	9623486,76	12,86	0,80 m	Sem presença de material arqueológico	
C 0113	24M	502052,48	9623516,16	12,14	0,90 m	Sem presença de material arqueológico	
C 0114	24M	502081,73	9623522,89	12,86	0,80 m	Sem presença de material arqueológico	
C 0115	24M	502075,10	9623493,09	11,42	1 m	Sem presença de material arqueológico	
C 0116	24M	502061,82	9623465,49	10,22	1 m	Sem presença de material arqueológico	
C 0117	24M	502049,53	9623437,74	9,02	0,90 m	Sem presença de material arqueológico	
C 0118	24M	502040,13	9623407,44	10,46	0,95 m	Sem presença de material arqueológico	
C 0119	24M	502029,66	9623377,92	11,66	0,90 m	Sem presença de material arqueológico	
C 0120	24M	502020,18	9623345,22	11,66	0,90 m	Sem presença de material arqueológico	
C 0121	24M	502008,60	9623313,94	11,18	1 m	Sem presença de material arqueológico	
C 0122	24M	502035,99	9623301,89	20,31	0,90 m	Sem presença de material arqueológico	
C 0123	24M	502047,64	9623330,91	15,51	0,92 m	Sem presença de material arqueológico	
C 0124	24M	502054,19	9623360,07	15,99	0,90 m	Sem presença de material arqueológico	
C 0125	24M	502063,74	9623386,85	15,51	0,93 m	Sem presença de material arqueológico	
C 0126	24M	502069,67	9623415,67	15,03	0,95 m	Sem presença de material arqueológico	
C 0127	24M	502081,38	9623443,32	16,23	0,90 m	Sem presença de material arqueológico	
C 0128	24M	502095,03	9623470,77	16,23	0,90 m	Sem presença de material arqueológico	
C 0129	24M	502106,00	9623502,29	15,99	0,90 m	Sem presença de material arqueológico	
C 0130	24M	502136,33	9623498,84	16,47	1,10 m	Sem presença de material arqueológico	
C 0131	24M	502128,35	9623469,89	15,99	1 m	Sem presença de material arqueológico	
C 0132	24M	502111,40	9623445,28	16,47	0,90 m	Sem presença de material arqueológico	
C 0133	24M	502101,08	9623416,96	15,51	0,90 m	Sem presença de material arqueológico	

CORTE	COORDENADAS				ALTITUDE	PROFUNDIDADE ATINGIDA	PRESENCIA DE MATERIAL ARQUEOLÓGICO
	ZONA	LESTE	NORTE				
C 0134	24M	502094,69	9623385,67	15,99	0,90 m	Sem presença de material arqueológico	
C 0135	24M	502083,50	9623353,47	16,23	0,93 m	Sem presença de material arqueológico	
C 0136	24M	502076,41	9623322,63	15,75	0,95 m	Sem presença de material arqueológico	
C 0137	24M	502064,15	9623294,16	17,19	0,90 m	Sem presença de material arqueológico	
C 0138	24M	502091,86	9623281,75	13,58	1 m	Sem presença de material arqueológico	
C 0139	24M	502104,59	9623310,68	13,34	0,90 m	Sem presença de material arqueológico	
C 0140	24M	502112,50	9623340,48	13,83	0,90 m	Sem presença de material arqueológico	
C 0141	24M	502121,99	9623368,19	13,58	1 m	Sem presença de material arqueológico	
C 0142	24M	502127,29	9623400,74	12,62	1 m	Sem presença de material arqueológico	
C 0143	24M	502139,29	9623432,29	12,38	1 m	Sem presença de material arqueológico	
C 0144	24M	502157,34	9623460,92	13,10	1 m	Sem presença de material arqueológico	
C 0145	24M	502166,94	9623491,31	13,10	1 m	Sem presença de material arqueológico	
C 0146	24M	502190,39	9623471,08	11,66	0,90 m	Sem presença de material arqueológico	
C 0147	24M	502181,86	9623441,57	13,58	1 m	Sem presença de material arqueológico	
C 0148	24M	502167,31	9623414,30	13,10	1 m	Sem presença de material arqueológico	
C 0149	24M	502155,65	9623387,19	12,86	1,15 m	Sem presença de material arqueológico	
C 0150	24M	502151,83	9623358,58	11,90	0,88 m	Sem presença de material arqueológico	
C 0151	24M	502144,78	9623323,49	12,62	1,05 m	Sem presença de material arqueológico	
C 0152	24M	502131,60	9623295,36	12,14	1,20 m	Sem presença de material arqueológico	
C 0153	24M	502174,74	9623333,30	20,79	1 m	Sem presença de material arqueológico	
C 0154	24M	502201,11	9623363,90	14,07	0,90 m	Sem presença de material arqueológico	
C 0155	24M	502217,02	9623410,54	15,27	0,90 m	Sem presença de material arqueológico	
C 0156	24M	502224,35	9623448,57	12,86	0,80 m	Sem presença de material arqueológico	
C 0157	24M	502270,37	9623429,31	14,55	0,90 m	Sem presença de material arqueológico	
C 0158	24M	502312,02	9623402,27	11,90	0,74 m	Sem presença de material arqueológico	
C 0159	24M	502331,77	9623375,86	10,46	0,90 m	Sem presença de material arqueológico	
C 0160	24M	502395,91	9623304,94	10,70	0,90 m	Sem presença de material arqueológico	
C 0161	24M	502301,18	9623353,94	12,38	0,90 m	Sem presença de material arqueológico	
C 0162	24M	502255,98	9623378,00	14,31	0,90 m	Sem presença de material arqueológico	
C 0163	24M	502235,21	9623332,98	15,03	0,90 m	Sem presença de material arqueológico	
C 0164	24M	502328,91	9623269,77	12,14	0,46 m	Sem presença de material arqueológico	
C 0165	24M	502194,54	9623330,61	12,38	0,40 m	Sem presença de material arqueológico	
C 0166	24M	502262,65	9623262,99	12,62	0,90 m	Sem presença de material arqueológico	
C 0167	24M	502312,27	9623262,38	10,22	0,90 m	Sem presença de material arqueológico	
C 0168	24M	502317,48	9623211,26	11,90	0,80 m	Sem presença de material arqueológico	
C 0169	24M	502362,29	9623272,97	12,38	0,90 m	Sem presença de material arqueológico	

CORTE	COORDENADAS			ALTITUDE	PROFUNDIDADE ATINGIDA	PRESENCIA DE MATERIAL ARQUEOLÓGICO
	ZONA	LESTE	NORTE			
C 0170	24M	502366,02	9623223,54	15,75	0,84 m	Sem presença de material arqueológico
C 0171	24M	502372,46	9623179,29	11,90	1 m	Sem presença de material arqueológico
C 0172	24M	502339,21	9623127,17	13,58	0,70 m	Sem presença de material arqueológico
C 0173	24M	502388,69	9623125,21	15,27	0,80 m	Sem presença de material arqueológico
C 0174	24M	502401,22	9623173,00	15,03	0,93 m	Sem presença de material arqueológico
C 0175	24M	502306,24	9623089,64	16,95	0,80 m	Sem presença de material arqueológico
C 0176	24M	502267,92	9623059,99	20,31	0,90 m	Sem presença de material arqueológico
C 0177	24M	502313,49	9623039,37	19,83	1,10 m	Sem presença de material arqueológico
C 0178	24M	502342,57	9622997,67	18,15	0,90 m	Sem presença de material arqueológico
C 0179	24M	502390,87	9622985,78	19,59	1,17 m	Sem presença de material arqueológico
C 0180	24M	502430,14	9622953,29	19,59	0,80 m	Sem presença de material arqueológico
C 0181	24M	502478,11	9622939,66	19,11	1 m	Sem presença de material arqueológico
C 0182	24M	502518,94	9622909,41	19,59	0,80 m	Sem presença de material arqueológico
C 0183	24M	502554,32	9622945,06	19,59	1,15 m	Sem presença de material arqueológico
C 0184	24M	502513,00	9622975,19	17,91	0,90 m	Sem presença de material arqueológico
C 0185	24M	502464,72	9622988,59	21,03	0,90 m	Sem presença de material arqueológico
C 0186	24M	502425,70	9623020,99	21,28	0,85 m	Sem presença de material arqueológico
C 0187	24M	502354,94	9623078,38	21,28	0,97 m	Sem presença de material arqueológico
C 0188	24M	502406,98	9623073,16	17,19	1 m	Sem presença de material arqueológico
C 0189	24M	502437,24	9623112,88	16,95	1 m	Sem presença de material arqueológico
C 0190	24M	502450,19	9623160,83	16,95	1 m	Sem presença de material arqueológico
C 0191	24M	502459,39	9623199,33	13,83	1 m	Sem presença de material arqueológico
C 0192	24M	502464,39	9623238,27	11,42	0,90 m	Sem presença de material arqueológico
C 0193	24M	502458,75	9623287,53	13,10	0,83 m	Sem presença de material arqueológico
C 0194	24M	502513,68	9623252,23	22,00	0,93 m	Sem presença de material arqueológico
C 0195	24M	502417,05	9623220,95	15,75	0,94 m	Sem presença de material arqueológico
C 0196	24M	502411,73	9623270,65	14,79	0,90 m	Sem presença de material arqueológico
C 0197	24M	502551,37	9623219,45	16,95	1,10 m	Sem presença de material arqueológico
C 0198	24M	502509,14	9623201,69	20,07	1 m	Sem presença de material arqueológico
C 0199	24M	502500,281	9623149,000	20,070	0,90 m	Sem presença de material arqueológico
C 0200	24M	502482,73	9623098,03	9,50	0,87 m	Sem presença de material arqueológico
C 0201	24M	502457,82	9623056,36	9,50	1 m	Sem presença de material arqueológico
C 0202	24M	502496,29	9623027,78	19,83	1 m	Sem presença de material arqueológico
C 0203	24M	502522,28	9623072,02	7,10	1,10 m	Sem presença de material arqueológico
C 0204	24M	502537,82	9623119,32	17,67	1,10 m	Sem presença de material arqueológico
C 0205	24M	502546,05	9623167,90	17,19	0,77 m	Sem presença de material arqueológico

CORTE	COORDENADAS				ALTITUDE	PROFUNDIDADE ATINGIDA	PRESENCIA DE MATERIAL ARQUEOLÓGICO
	ZONA	LESTE	NORTE				
C 0206	24M	502570,22	9623056,03	9,02	1 m	Sem presença de material arqueológico	
C 0207	24M	502545,52	9623013,07	8,30	1 m	Sem presença de material arqueológico	
C 0208	24M	502584,95	9623103,59	8,78	0,90 m	Sem presença de material arqueológico	
C 0209	24M	502593,14	9623152,20	3,49	0,85 m	Sem presença de material arqueológico	
C 0210	24M	502634,15	9623122,89	7,82	0,90 m	Sem presença de material arqueológico	
C 0211	24M	502682,19	9623110,26	7,34	0,90 m	Sem presença de material arqueológico	
C 0212	24M	502725,10	9623083,91	6,62	0,90 m	Sem presença de material arqueológico	
C 0213	24M	502674,44	9623061,53	7,82	0,88 m	Sem presença de material arqueológico	
C 0214	24M	502625,16	9623073,64	9,74	1 m	Sem presença de material arqueológico	
C 0215	24M	502610,12	9623026,17	9,98	1 m	Sem presença de material arqueológico	
C 0216	24M	502585,64	9622983,47	9,02	1,13 m	Sem presença de material arqueológico	
C 0217	24M	502566,90	9622893,89	12,62	0,80 m	Sem presença de material arqueológico	
C 0218	24M	502602,10	9622930,71	9,26	0,90 m	Sem presença de material arqueológico	
C 0219	24M	502633,86	9622969,61	9,02	0,96 m	Sem presença de material arqueológico	
C 0220	24M	502658,37	9623014,06	10,22	0,95 m	Sem presença de material arqueológico	
C 0221	24M	502717,21	9623034,83	17,19	1,15 m	Sem presença de material arqueológico	
C 0222	24M	502767,53	9623036,45	17,91	0,77 m	Sem presença de material arqueológico	
C 0223	24M	502815,15	9623020,66	15,51	0,80 m	Sem presença de material arqueológico	
C 0224	24M	502859,58	9622997,45	16,23	0,85 m	Sem presença de material arqueológico	
C 0225	24M	502903,23	9622971,43	15,75	1 m	Sem presença de material arqueológico	
C 0226	24M	502941,34	9622939,04	15,51	0,80 m	Sem presença de material arqueológico	
C 0227	24M	502911,82	9622898,36	18,63	1 m	Sem presença de material arqueológico	
C 0228	24M	502874,27	9622931,24	18,15	0,90 m	Sem presença de material arqueológico	
C 0229	24M	502830,65	9622957,07	17,91	0,90 m	Sem presença de material arqueológico	
C 0230	24M	502785,89	9622981,36	17,67	0,90 m	Sem presença de material arqueológico	
C 0231	24M	502737,82	9622996,04	19,59	1 m	Sem presença de material arqueológico	
C 0232	24M	502899,88	9622851,03	23,68	1 m	Sem presença de material arqueológico	
C 0233	24M	502880,21	9622805,31	23,20	1,10 m	Sem presença de material arqueológico	
C 0234	24M	502841,07	9622837,71	21,03	1 m	Sem presença de material arqueológico	
C 0235	24M	502797,62	9622862,77	22,00	1 m	Sem presença de material arqueológico	
C 0236	24M	502754,46	9622887,85	21,76	0,98 m	Sem presença de material arqueológico	
C 0237	24M	502704,63	9622901,73	21,76	0,90 m	Sem presença de material arqueológico	
C 0238	24M	502664,96	9622930,51	21,52	1 m	Sem presença de material arqueológico	
C 0239	24M	502685,82	9622975,10	21,28	1 m	Sem presença de material arqueológico	
C 0240	24M	502727,18	9622946,89	23,44	1 m	Sem presença de material arqueológico	
C 0241	24M	502775,19	9622933,17	21,52	1 m	Sem presença de material arqueológico	

CORTE	COORDENADAS				ALTITUDE	PROFUNDIDADE ATINGIDA	PRESENCIA DE MATERIAL ARQUEOLÓGICO
	ZONA	LESTE	NORTE				
C 0242	24M	502818,37	9622907,98	21,03	1 m	Sem presença de material arqueológico	
C 0243	24M	502860,48	9622883,03	20,79	0,90 m	Sem presença de material arqueológico	
C 0244	24M	502603,95	9622853,19	14,31	1,15 m	Sem presença de material arqueológico	
C 0245	24M	502554,34	9622845,20	-0,84	0,95 m	Sem presença de material arqueológico	
C 0246	24M	502507,09	9622861,69	0,13	1,10 m	Sem presença de material arqueológico	
C 0247	24M	502467,54	9622891,69	-0,36	1 m	Sem presença de material arqueológico	
C 0248	24M	502418,60	9622904,96	1,57	0,95 m	Sem presença de material arqueológico	
C 0249	24M	502377,88	9622933,37	0,61	0,80 m	Sem presença de material arqueológico	
C 0250	24M	502328,26	9622934,39	1,33	1 m	Sem presença de material arqueológico	
C 0251	24M	502281,95	9622953,39	3,73	0,90 m	Sem presença de material arqueológico	
C 0252	24M	502233,41	9622963,79	2,77	0,88 m	Sem presença de material arqueológico	
C 0253	24M	502182,51	9622964,06	6,13	0,90 m	Sem presença de material arqueológico	
C 0254	24M	502157,87	9622986,33	4,69	0,90 m	Sem presença de material arqueológico	
C 0255	24M	502130,37	9622961,95	4,69	0,95 m	Sem presença de material arqueológico	
C 0256	24M	502160,93	9622922,29	5,89	1 m	Sem presença de material arqueológico	
C 0257	24M	502210,97	9622926,66	5,65	0,80 m	Sem presença de material arqueológico	
C 0258	24M	502260,75	9622912,03	5,17	0,88 m	Sem presença de material arqueológico	
C 0259	24M	502308,02	9622893,51	5,41	1 m	Sem presença de material arqueológico	
C 0260	24M	502363,96	9622886,62	5,41	0,90 m	Sem presença de material arqueológico	
C 0261	24M	502633,09	9622892,57	16,95	0,90 m	Sem presença de material arqueológico	
C 0262	24M	502672,54	9622863,11	15,51	0,90 m	Sem presença de material arqueológico	
C 0263	24M	502721,28	9622851,45	14,55	0,95 m	Sem presença de material arqueológico	
C 0264	24M	502764,24	9622824,61	12,14	0,90 m	Sem presença de material arqueológico	
C 0265	24M	502808,39	9622800,27	16,47	0,80 m	Sem presença de material arqueológico	
C 0266	24M	502847,31	9622768,25	15,51	0,88 m	Sem presença de material arqueológico	
C 0267	24M	502821,09	9622726,67	15,03	0,90 m	Sem presença de material arqueológico	
C 0268	24M	502782,53	9622758,02	15,27	0,90 m	Sem presença de material arqueológico	
C 0269	24M	502738,52	9622782,27	13,10	0,90 m	Sem presença de material arqueológico	
C 0270	24M	502696,17	9622807,81	13,58	1,10 m	Sem presença de material arqueológico	
C 0271	24M	502647,20	9622819,92	13,58	1,10 m	Sem presença de material arqueológico	
C 0272	24M	502667,16	9622767,11	17,67	0,77 m	Sem presença de material arqueológico	
C 0273	24M	502618,10	9622758,06	17,19	0,95 m	Sem presença de material arqueológico	
C 0274	24M	502567,66	9622765,33	17,43	0,90 m	Sem presença de material arqueológico	
C 0275	24M	502517,10	9622757,98	17,67	0,90 m	Sem presença de material arqueológico	
C 0276	24M	502469,26	9622769,38	17,67	0,90 m	Sem presença de material arqueológico	
C 0277	24M	502421,12	9622785,41	18,39	0,94 m	Sem presença de material arqueológico	

CORTE	COORDENADAS				ALTITUDE	PROFUNDIDADE ATINGIDA	PRESENCIA DE MATERIAL ARQUEOLÓGICO
	ZONA	LESTE	NORTE				
C 0278	24M	502373,79	9622802,79	17,91	0,87 m	Sem presença de material arqueológico	
C 0279	24M	502322,38	9622802,57	17,43	0,92 m	Sem presença de material arqueológico	
C 0280	24M	502284,66	9622839,83	18,87	1 m	Sem presença de material arqueológico	
C 0281	24M	502237,98	9622861,71	17,43	0,83 m	Sem presença de material arqueológico	
C 0282	24M	502191,66	9622881,12	18,39	0,90 m	Sem presença de material arqueológico	
C 0283	24M	502598,86	9622804,57	16,71	1 m	Sem presença de material arqueológico	
C 0284	24M	502548,07	9622796,83	16,95	0,90 m	Sem presença de material arqueológico	
C 0285	24M	502499,54	9622809,51	16,95	0,97 m	Sem presença de material arqueológico	
C 0286	24M	502452,12	9622826,13	18,15	0,90 m	Sem presença de material arqueológico	
C 0287	24M	502404,56	9622841,35	17,43	0,90 m	Sem presença de material arqueológico	
C 0288	24M	502354,37	9622840,81	19,11	0,94 m	Sem presença de material arqueológico	
C 0289	24M	502345,16	9622762,59	24,40	0,93 m	Sem presença de material arqueológico	
C 0290	24M	502389,97	9622745,58	27,52	0,90 m	Sem presença de material arqueológico	
C 0291	24M	502438,19	9622730,17	18,63	0,82 m	Sem presença de material arqueológico	
C 0292	24M	502487,68	9622718,76	16,47	0,80 m	Sem presença de material arqueológico	
C 0293	24M	502480,74	9622668,94	18,39	0,80 m	Sem presença de material arqueológico	
C 0294	24M	502537,98	9622718,47	17,43	0,70 m	Sem presença de material arqueológico	
C 0295	24M	502587,85	9622718,83	17,67	0,90 m	Sem presença de material arqueológico	
C 0296	24M	502533,62	9622668,34	15,99	0,90 m	Sem presença de material arqueológico	
C 0297	24M	502593,30	9622669,19	16,23	0,80 m	Sem presença de material arqueológico	
C 0298	24M	502644,25	9622663,35	17,43	1,03 m	Sem presença de material arqueológico	
C 0299	24M	502694,61	9622656,69	15,03	0,90 m	Sem presença de material arqueológico	
C 0300	24M	502745,50	9622655,06	16,47	0,80 m	Sem presença de material arqueológico	
C 0301	24M	502782,43	9622629,60	15,27	0,90 m	Sem presença de material arqueológico	
C 0302	24M	502834,92	9622613,28	16,47	0,90 m	Sem presença de material arqueológico	
C 0303	24M	502873,09	9622646,13	16,23	0,86 m	Sem presença de material arqueológico	
C 0304	24M	502817,17	9622666,40	15,51	0,85 m	Sem presença de material arqueológico	
C 0305	24M	502779,50	9622699,34	14,55	0,75 m	Sem presença de material arqueológico	
C 0306	24M	502738,07	9622729,16	15,99	0,90 m	Sem presença de material arqueológico	
C 0307	24M	502688,12	9622721,43	15,51	0,90 m	Sem presença de material arqueológico	
C 0308	24M	502638,55	9622714,37	17,91	0,80 m	Sem presença de material arqueológico	
C 0309	24M	502860,06	9622693,68	14,31	0,95 m	Sem presença de material arqueológico	
C 0310	24M	502885,70	9622736,02	14,31	0,90 m	Sem presença de material arqueológico	
C 0311	24M	502918,12	9622773,64	13,58	0,90 m	Sem presença de material arqueológico	
C 0312	24M	502938,32	9622819,26	14,07	0,90 m	Sem presença de material arqueológico	
C 0313	24M	502949,54	9622866,48	12,14	0,90 m	Sem presença de material arqueológico	



CORTE	COORDENADAS				ALTITUDE	PROFUNDIDADE ATINGIDA	PRESENCIA DE MATERIAL ARQUEOLÓGICO
	ZONA	LESTE	NORTE				
C 0314	24M	502977,87	9622904,97	10,70	0,90 m	Sem presença de material arqueológico	
C 0315	24M	503012,13	9622868,70	11,90	0,90 m	Sem presença de material arqueológico	
C 0316	24M	502987,46	9622826,66	13,10	0,90 m	Sem presença de material arqueológico	
C 0317	24M	502968,18	9622780,52	15,99	0,80 m	Sem presença de material arqueológico	
C 0318	24M	502936,00	9622741,69	14,79	0,60 m	Sem presença de material arqueológico	
C 0319	24M	502908,03	9622700,36	15,75	0,90 m	Sem presença de material arqueológico	
C 0320	24M	502922,83	9622653,18	14,55	0,90 m	Sem presença de material arqueológico	
C 0321	24M	502577,51	9622620,60	16,71	0,83 m	Sem presença de material arqueológico	
C 0322	24M	502627,40	9622615,65	17,67	0,70 m	Sem presença de material arqueológico	
C 0323	24M	502678,94	9622609,31	15,03	0,80 m	Sem presença de material arqueológico	
C 0324	24M	502731,87	9622608,48	15,51	0,90 m	Sem presença de material arqueológico	
C 0325	24M	502871,49	9622580,08	14,55	1,10 m	Sem presença de material arqueológico	
C 0326	24M	502796,25	9622581,87	15,75	0,90 m	Sem presença de material arqueológico	
C 0327	24M	502833,58	9622547,73	15,99	1,10 m	Sem presença de material arqueológico	
C 0328	24M	502786,05	9622532,06	18,39	0,90 m	Sem presença de material arqueológico	
C 0329	24M	502748,76	9622565,92	15,75	0,95 m	Sem presença de material arqueológico	
C 0330	24M	502600,53	9622574,57	15,75	1 m	Sem presença de material arqueológico	
C 0331	24M	502645,31	9622552,38	15,27	0,95 m	Sem presença de material arqueológico	
C 0332	24M	502688,27	9622527,62	18,39	0,90 m	Sem presença de material arqueológico	
C 0333	24M	502716,91	9622487,25	13,83	1 m	Sem presença de material arqueológico	
C 0334	24M	502657,78	9622488,07	20,31	0,85 m	Sem presença de material arqueológico	
C 0335	24M	502685,81	9622447,65	15,75	0,90 m	Sem presença de material arqueológico	
C 0336	24M	502746,30	9622461,16	17,43	0,95 m	Sem presença de material arqueológico	
C 0337	24M	502767,42	9622479,22	13,83	1,10 m	Sem presença de material arqueológico	
C 0338	24M	502814,87	9622491,99	17,43	0,98 m	Sem presença de material arqueológico	
C 0339	24M	502857,53	9622466,71	15,03	0,90 m	Sem presença de material arqueológico	
C 0340	24M	502871,79	9622515,54	16,23	0,80 m	Sem presença de material arqueológico	
C 0341	24M	502915,30	9622555,11	13,58	0,90 m	Sem presença de material arqueológico	
C 0342	24M	502963,25	9622588,57	13,34	0,94 m	Sem presença de material arqueológico	
C 0343	24M	502915,51	9622603,85	15,03	0,93 m	Sem presença de material arqueológico	
C 0344	24M	502970,21	9622637,59	12,62	1 m	Sem presença de material arqueológico	
C 0345	24M	502957,06	9622690,39	14,55	0,90 m	Sem presença de material arqueológico	
C 0346	24M	502985,93	9622731,58	13,83	1 m	Sem presença de material arqueológico	
C 0347	24M	503019,42	9622779,09	13,58	0,90 m	Sem presença de material arqueológico	
C 0348	24M	503040,12	9622824,87	12,14	0,86 m	Sem presença de material arqueológico	
C 0349	24M	503066,97	9622778,67	10,22	0,90 m	Sem presença de material arqueológico	

CORTE	COORDENADAS			ALTITUDE	PROFUNDIDADE ATINGIDA	PRESENCIA DE MATERIAL ARQUEOLÓGICO
	ZONA	LESTE	NORTE			
C 0350	24M	503078,55	9622730,21	13,34	1 m	Sem presença de material arqueológico
C 0351	24M	503035,21	9622718,58	10,46	1,08 m	Sem presença de material arqueológico
C 0352	24M	503053,17	9622671,26	10,22	1,10 m	Sem presença de material arqueológico
C 0353	24M	503094,69	9622683,22	11,42	0,90 m	Sem presença de material arqueológico
C 0354	24M	503078,89	9622633,05	11,66	1 m	Sem presença de material arqueológico
C 0355	24M	503128,26	9622644,74	11,90	0,90 m	Sem presença de material arqueológico
C 0356	24M	503137,40	9622595,95	11,42	0,95 m	Sem presença de material arqueológico
C 0357	24M	503171,90	9622559,27	12,38	1 m	Sem presença de material arqueológico
C 0358	24M	503252,75	9622485,63	10,94	1 m	Sem presença de material arqueológico
C 0359	24M	503131,20	9622521,16	10,46	0,80 m	Sem presença de material arqueológico
C 0360	24M	503122,92	9622548,20	10,70	1,20 m	Sem presença de material arqueológico
C 0361	24M	503089,21	9622584,50	10,70	0,83 m	Sem presença de material arqueológico
C 0362	24M	503056,40	9622547,72	9,98	0,90 m	Sem presença de material arqueológico
C 0363	24M	503081,18	9622506,93	8,78	0,85 m	Sem presença de material arqueológico
C 0364	24M	503032,11	9622497,20	7,58	0,90 m	Sem presença de material arqueológico
C 0365	24M	502982,98	9622499,83	10,46	1,07 m	Sem presença de material arqueológico
C 0366	24M	502927,39	9622507,48	8,06	0,90 m	Sem presença de material arqueológico
C 0367	24M	502961,55	9622544,90	10,70	1,06 m	Sem presença de material arqueológico
C 0368	24M	503006,75	9622546,53	7,82	1,10 m	Sem presença de material arqueológico
C 0369	24M	503025,32	9622586,20	11,42	0,90 m	Sem presença de material arqueológico
C 0370	24M	503024,55	9622635,45	9,26	1 m	Sem presença de material arqueológico
C 0371	24M	503005,09	9622681,96	10,22	0,85 m	Sem presença de material arqueológico
C 0372	24M	503008,24	9622453,64	14,31	1,10 m	Sem presença de material arqueológico
C 0373	24M	502980,16	9622427,26	15,99	0,90 m	Sem presença de material arqueológico
C 0374	24M	502957,94	9622455,07	18,63	1 m	Sem presença de material arqueológico
C 0375	24M	502930,87	9622425,44	14,31	0,88 m	Sem presença de material arqueológico
C 0376	24M	502908,18	9622460,74	15,99	0,80 m	Sem presença de material arqueológico
C 0377	24M	502882,02	9622415,79	15,99	0,90 m	Sem presença de material arqueológico
C 0378	24M	502836,11	9622422,14	18,39	0,90 m	Sem presença de material arqueológico
C 0379	24M	502799,68	9622448,21	17,67	0,90 m	Sem presença de material arqueológico
C 0380	24M	502788,66	9622418,91	18,15	0,90 m	Sem presença de material arqueológico
C 0381	24M	502845,14	9622398,23	15,27	0,82 m	Sem presença de material arqueológico
C 0382	24M	502970,68	9622363,84	15,99	0,90 m	Sem presença de material arqueológico
C 0383	24M	502731,91	9622329,59	19,35	0,90 m	Sem presença de material arqueológico
C 0384	24M	502802,07	9622333,58	19,59	0,70 m	Sem presença de material arqueológico
C 0385	24M	502750,30	9622340,54	19,83	0,80 m	Sem presença de material arqueológico

CORTE	COORDENADAS				ALTITUDE	PROFUNDIDADE ATINGIDA	PRESENCIA DE MATERIAL ARQUEOLÓGICO
	ZONA	LESTE	NORTE				
C 0386	24M	502850,90	9622322,01	21,52	0,85 m	Sem presença de material arqueológico	
C 0387	24M	502900,09	9622311,54	20,55	0,80 m	Sem presença de material arqueológico	
C 0388	24M	502946,96	9622293,16	19,83	0,80 m	Sem presença de material arqueológico	
C 0389	24M	502992,78	9622273,99	20,07	0,80 m	Sem presença de material arqueológico	
C 0390	24M	503033,78	9622245,42	21,28	0,97 m	Sem presença de material arqueológico	
C 0391	24M	503083,92	9622244,61	20,31	0,85 m	Sem presença de material arqueológico	
C 0392	24M	503136,81	9622252,10	22,00	0,90 m	Sem presença de material arqueológico	
C 0393	24M	502996,59	9622214,13	21,28	0,86 m	Sem presença de material arqueológico	
C 0394	24M	502954,93	9622242,04	21,28	0,85 m	Sem presença de material arqueológico	
C 0395	24M	502908,52	9622261,91	19,35	0,90 m	Sem presença de material arqueológico	
C 0396	24M	502859,55	9622272,07	19,59	0,75 m	Sem presença de material arqueológico	
C 0397	24M	502811,12	9622284,17	19,59	0,70 m	Sem presença de material arqueológico	
C 0398	24M	502764,16	9622299,53	18,15	0,90 m	Sem presença de material arqueológico	
C 0399	24M	502726,98	9622333,75	22,96	0,90 m	Sem presença de material arqueológico	
C 0400	24M	503043,69	9622196,64	22,72	1 m	Sem presença de material arqueológico	
C 0401	24M	503042,52	9622169,75	23,92	0,90 m	Sem presença de material arqueológico	
C 0402	24M	503091,16	9622159,01	23,68	0,90 m	Sem presença de material arqueológico	
C 0403	24M	502768,79	9622250,30	15,99	1 m	Sem presença de material arqueológico	
C 0404	24M	502816,45	9622234,81	15,99	0,90 m	Sem presença de material arqueológico	
C 0405	24M	502864,88	9622222,98	17,43	0,80 m	Sem presença de material arqueológico	
C 0406	24M	502915,18	9622213,18	16,23	0,90 m	Sem presença de material arqueológico	
C 0407	24M	502951,52	9622180,46	16,47	0,70 m	Sem presença de material arqueológico	
C 0408	24M	503002,39	9622165,20	13,83	0,75 m	Sem presença de material arqueológico	
C 0409	24M	503048,90	9622147,34	15,99	0,80 m	Sem presença de material arqueológico	
C 0410	24M	503097,73	9622143,40	14,07	0,84 m	Sem presença de material arqueológico	
C 0411	24M	503137,67	9622132,81	14,79	1,10 m	Sem presença de material arqueológico	
C 0412	24M	503136,28	9622083,44	13,83	1 m	Sem presença de material arqueológico	
C 0413	24M	503123,95	9622112,09	15,03	1 m	Sem presença de material arqueológico	
C 0414	24M	503334,15	9622105,13	15,03	0,90 m	Sem presença de material arqueológico	
C 0415	24M	503084,75	9622056,56	15,75	0,80 m	Sem presença de material arqueológico	
C 0416	24M	503067,69	9622103,20	14,31	0,80 m	Sem presença de material arqueológico	
C 0417	24M	503016,94	9622109,84	16,47	0,85 m	Sem presença de material arqueológico	
C 0418	24M	502973,98	9622124,10	15,75	0,90 m	Sem presença de material arqueológico	
C 0419	24M	502930,26	9622135,15	17,19	0,90 m	Sem presença de material arqueológico	
C 0420	24M	502897,79	9622166,11	16,95	0,90 m	Sem presença de material arqueológico	
C 0421	24M	502848,77	9622176,76	13,10	0,90 m	Sem presença de material arqueológico	

CORTE	COORDENADAS				ALTITUDE	PROFUNDIDADE ATINGIDA	PRESENCIA DE MATERIAL ARQUEOLÓGICO
	ZONA	LESTE	NORTE				
C 0422	24M	502799,39	9622187,10	15,75	1,10 m	Sem presença de material arqueológico	
C 0423	24M	502815,50	9622140,56	17,91	0,90 m	Sem presença de material arqueológico	
C 0424	24M	502870,78	9622123,96	15,03	1 m	Sem presença de material arqueológico	
C 0425	24M	502920,15	9622094,66	18,39	0,85 m	Sem presença de material arqueológico	
C 0426	24M	502971,71	9622074,82	15,75	0,80 m	Sem presença de material arqueológico	
C 0427	24M	503039,61	9622033,87	12,14	1,10 m	Sem presença de material arqueológico	
C 0428	24M	503060,07	9622037,36	14,79	1,10 m	Sem presença de material arqueológico	
C 0429	24M	503021,60	9622070,61	13,58	0,90 m	Sem presença de material arqueológico	
C 0430	24M	503103,31	9621961,90	13,83	0,70 m	Sem presença de material arqueológico	
C 0431	24M	503122,67	9622024,31	13,83	0,95 m	Sem presença de material arqueológico	
C 0432	24M	503159,96	9621997,13	13,34	0,80 m	Sem presença de material arqueológico	
C 0433	24M	503204,98	9621975,26	14,79	0,76 m	Sem presença de material arqueológico	
C 0434	24M	503255,69	9621974,10	12,14	0,90 m	Sem presença de material arqueológico	
C 0435	24M	503245,40	9621925,85	13,58	0,83 m	Sem presença de material arqueológico	
C 0436	24M	503208,82	9621910,09	12,62	0,90 m	Sem presença de material arqueológico	
C 0437	24M	503150,39	9621918,03	13,58	1 m	Sem presença de material arqueológico	
C 0438	24M	502835,32	9622092,51	29,21	1,10 m	Sem presença de material arqueológico	
C 0439	24M	502877,52	9622066,59	26,80	1,05 m	Sem presença de material arqueológico	
C 0440	24M	502926,12	9622054,27	26,56	1 m	Sem presença de material arqueológico	
C 0441	24M	502980,29	9622032,19	25,36	0,80 m	Sem presença de material arqueológico	
C 0442	24M	503019,90	9622002,40	24,40	0,95 m	Sem presença de material arqueológico	
C 0443	24M	503059,26	9621971,97	25,12	0,83 m	Sem presença de material arqueológico	
C 0444	24M	503183,63	9622316,81	16,71	1m	Sem presença de material arqueológico	
C 0445	24M	503097,17	9621939,55	23,44	0,80 m	Sem presença de material arqueológico	
C 0446	24M	503126,04	9621898,63	25,84	0,80 m	Sem presença de material arqueológico	
C 0447	24M	503170,96	9621878,18	23,44	0,83 m	Sem presença de material arqueológico	
C 0448	24M	503221,48	9621882,15	22,48	0,80 m	Sem presença de material arqueológico	
C 0449	24M	502874,37	9622021,48	22,00	0,75 m	Sem presença de material arqueológico	
C 0450	24M	502920,92	9622003,54	21,76	0,97 m	Sem presença de material arqueológico	
C 0451	24M	502970,07	9621983,50	19,83	1 m	Sem presença de material arqueológico	
C 0452	24M	503009,12	9621958,27	20,31	0,73 m	Sem presença de material arqueológico	
C 0453	24M	503045,34	9621923,94	23,44	0,83 m	Sem presença de material arqueológico	
C 0454	24M	503078,23	9621893,41	21,28	0,95 m	Sem presença de material arqueológico	
C 0455	24M	503105,82	9621852,46	19,59	0,80 m	Sem presença de material arqueológico	
C 0456	24M	503151,56	9621832,27	18,63	0,95 m	Sem presença de material arqueológico	
C 0457	24M	503201,27	9621836,97	16,47	0,90 m	Sem presença de material arqueológico	

CORTE	COORDENADAS				ALTITUDE	PROFUNDIDADE ATINGIDA	PRESENÇA DE MATERIAL ARQUEOLÓGICO
	ZONA	LESTE	NORTE				
C 0458	24M	502922,82	9621938,45	17,19	0,90 m	Sem presença de material arqueológico	
C 0459	24M	502968,60	9621915,25	15,51	0,70 m	Sem presença de material arqueológico	
C 0460	24M	503009,82	9621887,47	16,95	0,85 m	Sem presença de material arqueológico	
C 0461	24M	503051,26	9621851,57	15,27	0,86 m	Sem presença de material arqueológico	
C 0462	24M	503079,51	9621809,75	17,43	0,90 m	Sem presença de material arqueológico	
C 0463	24M	503125,10	9621790,17	17,43	1 m	Sem presença de material arqueológico	
C 0464	24M	503175,21	9621794,12	17,91	0,90 m	Sem presença de material arqueológico	
C 0465	24M	503268,90	9621869,52	14,79	0,80 m	Sem presença de material arqueológico	
C 0466	24M	503293,85	9621912,09	14,31	0,90 m	Sem presença de material arqueológico	
C 0467	24M	503304,39	9621960,25	13,10	0,70 m	Sem presença de material arqueológico	
C 0468	24M	503358,23	9621974,66	12,14	0,80 m	Sem presença de material arqueológico	
C 0469	24M	503250,06	9621823,38	14,79	0,95 m	Sem presença de material arqueológico	
C 0470	24M	503219,38	9621784,88	18,15	0,90 m	Sem presença de material arqueológico	
C 0471	24M	503195,02	9621741,15	19,59	0,90 m	Sem presença de material arqueológico	
C 0472	24M	503168,01	9621699,05	14,07	0,90 m	Sem presença de material arqueológico	
C 0473	24M	503119,14	9621701,81	15,27	0,70 m	Sem presença de material arqueológico	
C 0474	24M	503068,84	9621694,13	15,03	0,85 m	Sem presença de material arqueológico	
C 0475	24M	503019,63	9621728,98	13,58	0,90 m	Sem presença de material arqueológico	
C 0476	24M	502990,80	9621773,66	14,31	1 m	Sem presença de material arqueológico	
C 0477	24M	502943,43	9621872,13	15,99	0,94 m	Sem presença de material arqueológico	
C 0478	24M	502985,17	9621844,45	16,23	0,90 m	Sem presença de material arqueológico	
C 0479	24M	503022,34	9621811,57	16,23	0,80 m	Sem presença de material arqueológico	
C 0480	24M	503049,84	9621770,02	16,23	0,85 m	Sem presença de material arqueológico	
C 0481	24M	503095,56	9621749,83	15,99	0,80 m	Sem presença de material arqueológico	
C 0482	24M	503145,52	9621744,51	16,95	0,85 m	Sem presença de material arqueológico	
C 0483	24M	503356,75	9622001,83	14,55	0,80 m	Sem presença de material arqueológico	
C 0484	24M	503405,84	9622014,19	19,35	0,80 m	Sem presença de material arqueológico	
C 0485	24M	503378,21	9622054,84	18,39	0,80 m	Sem presença de material arqueológico	
C 0486	24M	503351,67	9622068,11	21,03	0,90 m	Sem presença de material arqueológico	
C 0487	24M	503428,70	9622058,16	16,71	0,93 m	Sem presença de material arqueológico	
C 0488	24M	503455,26	9622099,97	13,10	0,94 m	Sem presença de material arqueológico	
C 0489	24M	503403,11	9622098,41	15,03	0,90 m	Sem presença de material arqueológico	
C 0490	24M	503358,88	9622112,24	16,23	1m	Sem presença de material arqueológico	
C 0491	24M	503315,47	9622137,67	17,19	0,95 m	Sem presença de material arqueológico	
C 0492	24M	503346,74	9622161,21	19,11	1 m	Sem presença de material arqueológico	
C 0493	24M	503428,66	9622142,04	14,55	0,96 m	Sem presença de material arqueológico	

CORTE	COORDENADAS				ALTITUDE	PROFUNDIDADE ATINGIDA	PRESENCIA DE MATERIAL ARQUEOLÓGICO
	ZONA	LESTE	NORTE				
C 0494	24M	503379,96	9622157,35	17,19	0,80 m	Sem presença de material arqueológico	
C 0495	24M	503336,81	9622182,15	16,23	0,85 m	Sem presença de material arqueológico	
C 0496	24M	503290,45	9622202,88	15,75	0,85 m	Sem presença de material arqueológico	
C 0497	24M	503240,64	9622210,33	15,27	0,95 m	Sem presença de material arqueológico	
C 0498	24M	503192,25	9622239,73	17,91	0,96 m	Sem presença de material arqueológico	
C 0499	24M	503218,72	9622254,94	14,79	0,80 m	Sem presença de material arqueológico	
C 0500	24M	503169,95	9622269,54	12,38	0,83 m	Sem presença de material arqueológico	
C 0501	24M	503125,25	9622291,43	13,83	0,80 m	Sem presença de material arqueológico	
C 0502	24M	503075,58	9622293,87	14,55	0,90 m	Sem presença de material arqueológico	
C 0503	24M	503025,47	9622306,07	14,55	0,80 m	Sem presença de material arqueológico	
C 0504	24M	502981,34	9622331,09	16,47	0,80 m	Sem presença de material arqueológico	
C 0505	24M	502933,19	9622346,90	16,23	0,74 m	Sem presença de material arqueológico	
C 0506	24M	503031,36	9622336,51	14,55	0,90cm	Sem presença de material arqueológico	
C 0507	24M	503042,52	9622354,21	15,99	0,84 m	Sem presença de material arqueológico	
C 0508	24M	503089,90	9622340,46	14,31	0,76 m	Sem presença de material arqueológico	
C 0509	24M	503084,09	9622369,64	12,62	0,86 m	Sem presença de material arqueológico	
C 0510	24M	503138,72	9622340,02	17,43	0,90 m	Sem presença de material arqueológico	
C 0511	24M	503232,12	9622303,74	17,67	0,90 m	Sem presença de material arqueológico	
C 0512	24M	503268,32	9622250,88	13,83	0,90 m	Sem presença de material arqueológico	
C 0513	24M	503316,45	9622245,19	15,75	0,90 m	Sem presença de material arqueológico	
C 0514	24M	503362,05	9622224,31	16,71	0,80 m	Sem presença de material arqueológico	
C 0515	24M	503405,82	9622199,85	15,99	0,80 m	Sem presença de material arqueológico	
C 0516	24M	503454,48	9622184,31	15,27	0,85 m	Sem presença de material arqueológico	
C 0517	24M	503481,79	9622142,84	15,75	0,75 m	Sem presença de material arqueológico	
C 0518	24M	503485,40	9622276,05	11,90	0,90 m	Sem presença de material arqueológico	
C 0519	24M	503438,40	9622292,83	10,46	0,95 m	Sem presença de material arqueológico	
C 0520	24M	503394,26	9622317,36	11,18	1 m	Sem presença de material arqueológico	
C 0521	24M	503348,88	9622339,09	11,66	0,96 m	Sem presença de material arqueológico	
C 0522	24M	503326,47	9622384,51	8,78	0,87 m	Sem presença de material arqueológico	
C 0523	24M	503307,85	9622428,08	6,13	1 m	Sem presença de material arqueológico	
C 0524	24M	503262,01	9622437,60	6,62	1 m	Sem presença de material arqueológico	
C 0525	24M	503217,36	9622460,63	6,62	1,10 m	Sem presença de material arqueológico	
C 0526	24M	503183,98	9622424,23	8,54	0,95 m	Sem presença de material arqueológico	
C 0527	24M	503136,09	9622434,50	8,54	1,10 m	Sem presença de material arqueológico	
C 0528	24M	503139,89	9622411,76	5,89	1 m	Sem presença de material arqueológico	
C 0529	24M	503099,95	9622388,97	15,03	0,95 m	Sem presença de material arqueológico	

CORTE	COORDENADAS				ALTITUDE	PROFUNDIDADE ATINGIDA	PRESENÇA DE MATERIAL ARQUEOLÓGICO
	ZONA	LESTE	NORTE				
C 0530	24M	503150,67	9622388,32	16,71	1 m	Sem presença de material arqueológico	
C 0531	24M	503194,13	9622363,99	15,51	1,05 m	Sem presença de material arqueológico	
C 0532	24M	503228,20	9622401,21	8,78	0,90 m	Sem presença de material arqueológico	
C 0533	24M	503246,97	9622350,98	16,71	0,90 m	Sem presença de material arqueológico	
C 0534	24M	503277,17	9622390,16	7,58	0,96 m	Sem presença de material arqueológico	
C 0535	24M	503299,46	9622343,38	15,03	0,90 m	Sem presença de material arqueológico	
C 0536	24M	503281,56	9622297,83	13,83	1,10 m	Sem presença de material arqueológico	
C 0537	24M	503331,68	9622292,77	11,18	1 m	Sem presença de material arqueológico	
C 0538	24M	503419,91	9622246,80	9,02	0,90 m	Sem presença de material arqueológico	
C 0539	24M	503467,28	9622230,84	7,82	1 m	Sem presença de material arqueológico	
C 0540	24M	503496,66	9622190,89	9,02	0,85 m	Sem presença de material arqueológico	
C 0541	24M	503515,61	9622236,62	12,86	0,87 m	Sem presença de material arqueológico	
C 0542	24M	503467,67	9622318,81	11,90	1,07 m	Sem presença de material arqueológico	
C 0543	24M	503422,62	9622349,05	14,07	0,70 m	Sem presença de material arqueológico	
C 0544	24M	503380,53	9622377,50	10,22	0,80 m	Sem presença de material arqueológico	
C 0545	24M	503564,52	9622228,98	12,38	0,80cm	Sem presença de material arqueológico	
C 0546	24M	503601,19	9622195,84	13,34	0,95 m	Sem presença de material arqueológico	
C 0547	24M	503639,71	9622164,88	13,58	0,90 m	Sem presença de material arqueológico	
C 0548	24M	503678,33	9622133,49	12,38	0,90 m	Sem presença de material arqueológico	
C 0549	24M	503715,58	9622100,50	11,66	1 m	Sem presença de material arqueológico	
C 0550	24M	503749,22	9622064,50	12,38	0,90 m	Sem presença de material arqueológico	
C 0551	24M	503779,11	9622025,11	13,10	0,92 m	Sem presença de material arqueológico	
C 0552	24M	503806,33	9621983,36	14,79	0,85 m	Sem presença de material arqueológico	
C 0553	24M	503829,17	9621939,91	14,79	0,90 m	Sem presença de material arqueológico	
C 0554	24M	503848,72	9621894,31	12,62	1 m	Sem presença de material arqueológico	
C 0555	24M	503801,29	9621877,39	14,31	0,94 m	Sem presença de material arqueológico	
C 0556	24M	503782,07	9621922,79	14,55	0,90 m	Sem presença de material arqueológico	
C 0557	24M	503758,36	9621966,57	13,58	1,05 m	Sem presença de material arqueológico	
C 0558	24M	503731,86	9622008,87	12,14	0,86 m	Sem presença de material arqueológico	
C 0559	24M	503702,06	9622048,93	13,83	0,90 m	Sem presença de material arqueológico	
C 0560	24M	503668,04	9622085,23	11,66	1 m	Sem presença de material arqueológico	
C 0561	24M	503631,12	9622118,70	13,34	0,90 m	Sem presença de material arqueológico	
C 0562	24M	503592,51	9622151,35	15,03	1 m	Sem presença de material arqueológico	
C 0563	24M	503548,97	9622182,17	13,34	1 m	Sem presença de material arqueológico	
C 0564	24M	503531,94	9622136,01	-4,68	1,10 m	Sem presença de material arqueológico	
C 0565	24M	503573,14	9622105,96	-5,88	1 m	Sem presença de material arqueológico	

CORTE	COORDENADAS			ALTITUDE	PROFUNDIDADE ATINGIDA	PRESENCIA DE MATERIAL ARQUEOLÓGICO
	ZONA	LESTE	NORTE			
C 0566	24M	503610,90	9622072,60	-2,28	1 m	Sem presença de material arqueológico
C 0567	24M	503648,14	9622039,00	0,13	1 m	Sem presença de material arqueológico
C 0568	24M	503682,03	9622002,55	-0,84	1 m	Sem presença de material arqueológico
C 0569	24M	503708,57	9621960,27	0,13	1 m	Sem presença de material arqueológico
C 0570	24M	503731,50	9621915,94	-0,84	1 m	Sem presença de material arqueológico
C 0571	24M	503752,50	9621828,97	0,61	0,90 m	Sem presença de material arqueológico
C 0572	24M	503710,71	9621843,57	-1,08	1 m	Sem presença de material arqueológico
C 0573	24M	503688,15	9621915,02	-2,04	0,90 m	Sem presença de material arqueológico
C 0574	24M	503666,99	9621932,19	3,01	1 m	Sem presença de material arqueológico
C 0575	24M	503641,45	9621974,40	1,81	0,90 m	Sem presença de material arqueológico
C 0576	24M	503606,37	9622012,21	1,81	1,10 m	Sem presença de material arqueológico
C 0577	24M	503569,42	9622045,51	1,33	0,80 m	Sem presença de material arqueológico
C 0578	24M	503531,89	9622079,91	0,37	1,07 m	Sem presença de material arqueológico
C 0579	24M	503496,38	9622097,79	0,85	0,90 m	Sem presença de material arqueológico
C 0580	24M	503477,94	9622051,83	2,29	1,05 m	Sem presença de material arqueológico
C 0581	24M	503522,87	9622031,30	4,45	1 m	Sem presença de material arqueológico
C 0582	24M	503557,84	9621996,31	5,17	0,75 m	Sem presença de material arqueológico
C 0583	24M	503593,15	9621961,06	5,89	0,95 m	Sem presença de material arqueológico
C 0584	24M	503622,68	9621909,19	10,94	0,90 m	Sem presença de material arqueológico
C 0585	24M	503652,67	9621855,32	9,50	1 m	Sem presença de material arqueológico
C 0586	24M	503673,95	9621809,84	12,38	1,10 m	Sem presença de material arqueológico
C 0587	24M	503455,21	9622006,99	14,55	0,94 m	Sem presença de material arqueológico
C 0588	24M	503501,14	9621986,80	13,83	1,20 m	Sem presença de material arqueológico
C 0589	24M	503541,00	9621950,03	13,58	0,90 m	Sem presença de material arqueológico
C 0590	24M	503573,89	9621915,20	13,83	1 m	Sem presença de material arqueológico
C 0591	24M	503607,04	9621841,15	11,42	0,90 m	Sem presença de material arqueológico
C 0592	24M	503614,47	9621824,18	16,95	1,20 m	Sem presença de material arqueológico
C 0593	24M	503634,37	9621779,00	17,19	1,10 m	Sem presença de material arqueológico
C 0594	24M	503644,49	9621730,33	18,15	1 m	Sem presença de material arqueológico
C 0595	24M	503597,03	9621747,49	18,39	1 m	Sem presença de material arqueológico
C 0596	24M	503560,08	9621781,54	17,91	1 m	Sem presença de material arqueológico
C 0597	24M	503514,13	9621802,27	17,91	0,87 m	Sem presença de material arqueológico
C 0598	24M	503470,91	9621827,52	18,63	1 m	Sem presença de material arqueológico
C 0599	24M	503437,13	9621853,80	15,27	0,85 m	Sem presença de material arqueológico
C 0600	24M	503395,93	9621869,96	14,31	0,94 m	Sem presença de material arqueológico
C 0601	24M	503366,05	9621881,45	15,75	0,93 m	Sem presença de material arqueológico



CORTE	COORDENADAS				ALTITUDE	PROFUNDIDADE ATINGIDA	PRESENCIA DE MATERIAL ARQUEOLÓGICO
	ZONA	LESTE	NORTE				
C 0602	24M	503471,92	9621930,12	14,55	1,07 m	Sem presença de material arqueológico	
C 0603	24M	503435,66	9621960,97	19,11	0,86 m	Sem presença de material arqueológico	
C 0604	24M	503393,34	9621964,90	17,91	0,90 m	Sem presença de material arqueológico	
C 0605	24M	503480,57	9621941,26	19,59	0,90 m	Sem presença de material arqueológico	
C 0606	24M	503528,26	9621894,89	18,39	1,05 m	Sem presença de material arqueológico	
C 0607	24M	503545,43	9621846,11	17,43	1 m	Sem presença de material arqueológico	
C 0608	24M	503496,90	9621850,34	16,47	0,90 m	Sem presença de material arqueológico	
C 0609	24M	503518,26	9621910,61	10,46	0,85 m	Sem presença de material arqueológico	
C 0610	24M	503322,95	9621869,81	20,07	0,90 m	Sem presença de material arqueológico	
C 0611	24M	503359,97	9621836,96	18,15	0,90 m	Sem presença de material arqueológico	
C 0612	24M	503405,48	9621816,19	17,19	0,90 m	Sem presença de material arqueológico	
C 0613	24M	503448,09	9621783,29	15,99	1 m	Sem presença de material arqueológico	
C 0614	24M	503491,07	9621757,99	17,67	1,10 m	Sem presença de material arqueológico	
C 0615	24M	503295,46	9621829,37	14,31	1 m	Sem presença de material arqueológico	
C 0616	24M	503321,45	9621806,41	15,51	1 m	Sem presença de material arqueológico	
C 0617	24M	503366,61	9621784,72	15,75	0,90 m	Sem presença de material arqueológico	
C 0618	24M	503406,33	9621755,47	16,71	0,95 m	Sem presença de material arqueológico	
C 0619	24M	503449,60	9621734,01	16,71	1,10 m	Sem presença de material arqueológico	
C 0620	24M	503541,02	9621726,15	16,71	0,90 m	Sem presença de material arqueológico	
C 0621	24M	503582,32	9621698,02	16,23	0,87 m	Sem presença de material arqueológico	
C 0622	24M	503630,05	9621683,29	15,51	0,85 m	Sem presença de material arqueológico	
C 0623	24M	503622,47	9621634,90	14,79	0,90 m	Sem presença de material arqueológico	
C 0624	24M	503619,33	9621584,50	14,07	0,90 m	Sem presença de material arqueológico	
C 0625	24M	503572,87	9621600,66	13,83	0,90 m	Sem presença de material arqueológico	
C 0626	24M	503551,23	9621567,45	14,79	0,93 m	Sem presença de material arqueológico	
C 0627	24M	503573,90	9621650,04	15,03	0,90 m	Sem presença de material arqueológico	
C 0628	24M	503534,21	9621681,45	14,55	1 m	Sem presença de material arqueológico	
C 0629	24M	503492,78	9621710,19	16,23	0,80 m	Sem presença de material arqueológico	
C 0630	24M	503529,97	9621625,92	15,27	0,74 m	Sem presença de material arqueológico	
C 0631	24M	503490,76	9621656,13	16,23	0,90 m	Sem presença de material arqueológico	
C 0632	24M	503449,60	9621686,15	16,95	1 m	Sem presença de material arqueológico	
C 0633	24M	503406,14	9621709,82	16,47	0,88 m	Sem presença de material arqueológico	
C 0634	24M	503360,70	9621730,99	17,67	0,90 m	Sem presença de material arqueológico	
C 0635	24M	503319,32	9621756,35	16,95	1 m	Sem presença de material arqueológico	
C 0636	24M	503276,96	9621783,10	17,19	1 m	Sem presença de material arqueológico	
C 0637	24M	503252,17	9621739,70	23,68	0,90 m	Sem presença de material arqueológico	

CORTE	COORDENADAS				ALTITUDE	PROFUNDIDADE ATINGIDA	PRESENCIA DE MATERIAL ARQUEOLÓGICO
	ZONA	LESTE	NORTE				
C 0638	24M	503296,01	9621714,86	21,52	1 m	Sem presença de material arqueológico	
C 0639	24M	503333,05	9621684,32	18,15	0,74 m	Sem presença de material arqueológico	
C 0640	24M	503379,98	9621666,84	18,39	0,73 m	Sem presença de material arqueológico	
C 0641	24M	503424,18	9621643,68	16,23	0,60 m	Sem presença de material arqueológico	
C 0642	24M	503464,23	9621614,21	16,71	0,80 m	Sem presença de material arqueológico	
C 0643	24M	503503,91	9621583,49	15,75	0,94 m	Sem presença de material arqueológico	
C 0644	24M	503223,08	9621696,35	20,79	0,86 m	Sem presença de material arqueológico	
C 0645	24M	503268,54	9621674,21	17,19	0,80 m	Sem presença de material arqueológico	
C 0646	24M	503306,94	9621642,21	20,79	0,90 m	Sem presença de material arqueológico	
C 0647	24M	503353,20	9621623,79	20,55	1 m	Sem presença de material arqueológico	
C 0648	24M	503408,29	9621601,73	16,71	1,03 m	Sem presença de material arqueológico	
C 0649	24M	503191,74	9621658,18	18,87	0,83 m	Sem presença de material arqueológico	
C 0650	24M	503237,89	9621635,04	19,11	1,10 m	Sem presença de material arqueológico	
C 0651	24M	503276,47	9621603,25	18,15	0,80 m	Sem presença de material arqueológico	
C 0652	24M	503323,13	9621584,65	10,94	0,80 m	Sem presença de material arqueológico	
C 0653	24M	503366,48	9621558,52	12,14	0,93 m	Sem presença de material arqueológico	
C 0654	24M	503410,79	9621535,15	11,42	1 m	Sem presença de material arqueológico	
C 0655	24M	503460,33	9621525,89	12,62	0,80 m	Sem presença de material arqueológico	
C 0656	24M	503510,55	9621527,96	12,38	0,80 m	Sem presença de material arqueológico	
C 0657	24M	503560,43	9621518,89	10,22	0,95 m	Sem presença de material arqueológico	
C 0658	24M	503608,93	9621530,13	12,86	1,07 m	Sem presença de material arqueológico	
C 0659	24M	503531,18	9621455,98	17,43	0,80 m	Sem presença de material arqueológico	
C 0660	24M	503481,63	9621493,53	17,43	0,70 m	Sem presença de material arqueológico	
C 0661	24M	503437,85	9621481,26	18,63	0,80 m	Sem presença de material arqueológico	
C 0662	24M	503389,33	9621490,58	19,11	0,94 m	Sem presença de material arqueológico	
C 0663	24M	503345,16	9621513,96	18,87	0,90 m	Sem presença de material arqueológico	
C 0664	24M	503301,98	9621539,64	16,23	0,80 m	Sem presença de material arqueológico	
C 0665	24M	503255,09	9621557,88	16,47	0,90 m	Sem presença de material arqueológico	
C 0666	24M	503226,52	9621588,15	17,67	0,80 m	Sem presença de material arqueológico	
C 0667	24M	503184,18	9621617,74	14,79	0,90 m	Sem presença de material arqueológico	
C 0668	24M	503138,02	9621598,74	13,10	0,84 m	Sem presença de material arqueológico	
C 0669	24M	503080,01	9621648,24	9,02	1,06 m	Sem presença de material arqueológico	
C 0670	24M	503032,86	9621662,84	10,22	1,10 m	Sem presença de material arqueológico	
C 0671	24M	503139,68	9621648,15	14,07	1 m	Sem presença de material arqueológico	
C 0672	24M	503087,06	9621598,88	8,78	0,90 m	Sem presença de material arqueológico	
C 0673	24M	503112,64	9621555,93	16,95	0,80 m	Sem presença de material arqueológico	

CORTE	COORDENADAS			ALTITUDE	PROFUNDIDADE ATINGIDA	PRESENCIA DE MATERIAL ARQUEOLÓGICO
	ZONA	LESTE	NORTE			
C 0674	24M	503179,46	9621571,38	8,06	0,90 m	Sem presença de material arqueológico
C 0675	24M	503211,73	9621532,87	9,98	0,90 m	Sem presença de material arqueológico
C 0676	24M	503259,43	9621514,16	10,70	1 m	Sem presença de material arqueológico
C 0677	24M	503317,94	9621512,02	9,74	0,90 m	Sem presença de material arqueológico
C 0678	24M	503411,94	9621468,43	11,66	0,80 m	Sem presença de material arqueológico
C 0679	24M	503464,90	9621455,80	11,66	0,90 m	Sem presença de material arqueológico
C 0680	24M	503507,42	9621432,34	11,42	0,90 m	Sem presença de material arqueológico
C 0681	24M	503516,18	9621369,29	16,95	0,80 m	Sem presença de material arqueológico
C 0682	24M	503469,03	9621388,73	15,99	1,03 m	Sem presença de material arqueológico
C 0683	24M	503420,50	9621394,74	20,31	1 m	Sem presença de material arqueológico
C 0684	24M	503370,82	9621408,62	21,52	1 m	Sem presença de material arqueológico
C 0685	24M	503362,78	9621494,02	10,22	0,90 m	Sem presença de material arqueológico
C 0686	24M	503321,29	9621417,77	18,39	0,80 m	Sem presença de material arqueológico
C 0687	24M	503274,74	9621436,57	19,35	0,90 m	Sem presença de material arqueológico
C 0688	24M	503238,50	9621451,71	18,63	0,90 m	Sem presença de material arqueológico
C 0689	24M	503191,06	9621469,93	16,23	0,90 m	Sem presença de material arqueológico
C 0690	24M	503147,13	9621535,52	17,19	0,84 m	Sem presença de material arqueológico
C 0691	24M	503129,48	9621471,78	15,75	0,90 m	Sem presença de material arqueológico
C 0692	24M	503156,80	9621449,42	19,59	1 m	Sem presença de material arqueológico
C 0693	24M	503204,18	9621432,74	17,19	0,90 m	Sem presença de material arqueológico
C 0694	24M	503240,92	9621399,69	19,11	0,90 m	Sem presença de material arqueológico
C 0695	24M	503287,20	9621381,12	19,35	0,90 m	Sem presença de material arqueológico
C 0696	24M	503336,51	9621373,38	21,52	0,90 m	Sem presença de material arqueológico
C 0697	24M	503385,03	9621360,58	21,03	0,75 m	Sem presença de material arqueológico
C 0698	24M	503434,80	9621353,09	19,59	0,90 m	Sem presença de material arqueológico
C 0699	24M	503481,50	9621341,72	16,71	0,85 m	Sem presença de material arqueológico
C 0700	24M	503459,21	9621297,64	14,31	0,80 m	Sem presença de material arqueológico
C 0701	24M	503409,65	9621310,67	13,83	0,90 m	Sem presença de material arqueológico
C 0702	24M	503366,27	9621330,69	11,18	1 m	Sem presença de material arqueológico
C 0703	24M	503318,11	9621343,86	9,02	1 m	Sem presença de material arqueológico
C 0704	24M	503268,78	9621351,12	10,46	1,07 m	Sem presença de material arqueológico
C 0705	24M	503222,48	9621369,20	10,70	1 m	Sem presença de material arqueológico
C 0706	24M	503179,73	9621389,78	10,94	0,90 m	Sem presença de material arqueológico
C 0707	24M	503132,34	9621406,56	10,94	0,80 m	Sem presença de material arqueológico
C 0708	24M	503150,14	9621382,49	13,83	1 m	Sem presença de material arqueológico
C 0709	24M	503180,87	9621359,74	13,58	1 m	Sem presença de material arqueológico

CORTE	COORDENADAS				ALTITUDE	PROFUNDIDADE ATINGIDA	PRESENCIA DE MATERIAL ARQUEOLÓGICO
	ZONA	LESTE	NORTE				
C 0710	24M	503220,08	9621288,96	13,58	1 m	Sem presença de material arqueológico	
C 0711	24M	503267,76	9621272,25	15,51	0,94 m	Sem presença de material arqueológico	
C 0712	24M	503316,32	9621260,32	14,79	0,86 m	Sem presença de material arqueológico	
C 0713	24M	503360,75	9621246,24	15,99	1 m	Sem presença de material arqueológico	
C 0714	24M	503394,21	9621234,85	15,99	1 m	Sem presença de material arqueológico	
C 0715	24M	503477,64	9621277,90	14,31	1,03 m	Sem presença de material arqueológico	
C 0716	24M	503103,41	9621265,99	22,24	1 m	Sem presença de material arqueológico	
C 0717	24M	503181,93	9621278,16	21,03	1,16 m	Sem presença de material arqueológico	
C 0718	24M	503227,86	9621256,88	20,79	1,10 m	Sem presença de material arqueológico	
C 0719	24M	503274,21	9621239,00	17,91	1,20 m	Sem presença de material arqueológico	
C 0720	24M	503324,02	9621232,21	9,50	1 m	Sem presença de material arqueológico	
C 0721	24M	503373,22	9621221,63	12,14	1,20 m	Sem presença de material arqueológico	
C 0722	24M	503422,95	9621212,91	10,46	1,10 m	Sem presença de material arqueológico	
C 0723	24M	503471,98	9621198,81	10,46	1,20 m	Sem presença de material arqueológico	
C 0724	24M	503433,42	9621167,22	18,63	1 m	Sem presença de material arqueológico	
C 0725	24M	503385,57	9621180,46	12,38	1,10 m	Sem presença de material arqueológico	
C 0726	24M	503335,97	9621188,76	11,18	0,90 m	Sem presença de material arqueológico	
C 0727	24M	503320,75	9621212,57	9,98	1 m	Sem presença de material arqueológico	
C 0728	24M	503210,99	9621153,36	19,11	1,20 m	Sem presença de material arqueológico	
C 0729	24M	503191,23	9621223,30	19,11	1,10 m	Sem presença de material arqueológico	
C 0730	24M	503113,88	9621212,55	20,55	1 m	Sem presença de material arqueológico	
C 0731	24M	503149,04	9621195,78	19,83	1,05 m	Sem presença de material arqueológico	
C 0732	24M	503162,21	9621158,62	18,87	0,90 m	Sem presença de material arqueológico	
C 0733	24M	503169,82	9621134,20	20,07	0,80 m	Sem presença de material arqueológico	
C 0734	24M	503187,14	9621087,78	11,42	1,20 m	Sem presença de material arqueológico	
C 0735	24M	503219,30	9621126,47	9,26	1,10 m	Sem presença de material arqueológico	
C 0736	24M	503245,88	9621169,82	9,50	1,30 m	Sem presença de material arqueológico	
C 0737	24M	503267,58	9621142,54	10,70	1 m	Sem presença de material arqueológico	
C 0738	24M	503363,37	9621166,47	18,39	0,83 m	Sem presença de material arqueológico	
C 0739	24M	503392,71	9621136,46	19,35	1,10 m	Sem presença de material arqueológico	
C 0740	24M	503363,33	9621088,39	20,55	1,10 m	Sem presença de material arqueológico	
C 0741	24M	503333,58	9621056,71	18,39	1 m	Sem presença de material arqueológico	
C 0742	24M	503230,51	9621030,81	12,14	0,80 m	Sem presença de material arqueológico	
C 0743	24M	503237,23	9621079,98	14,07	0,90 m	Sem presença de material arqueológico	
C 0744	24M	503285,90	9621072,05	20,79	1 m	Sem presença de material arqueológico	
C 0745	24M	503268,43	9621118,74	12,38	0,80 m	Sem presença de material arqueológico	

CORTE	COORDENADAS				ALTITUDE	PROFUNDIDADE ATINGIDA	PRESENCIA DE MATERIAL ARQUEOLÓGICO
	ZONA	LESTE	NORTE	ALTIITUDE			
C 0746	24M	503317,30	9621110,02	20,31	1,20 m	Sem presença de material arqueológico	
C 0747	24M	503364,09	9621018,02	31,61	1,10m	Sem presença de material arqueológico	
C 0748	24M	503447,54	9621112,68	29,93	0,80 m	Sem presença de material arqueológico	
C 0749	24M	503464,05	9621127,77	27,52	1,20 m	Sem presença de material arqueológico	
C 0750	24M	503502,60	9621160,21	28,24	1 m	Sem presença de material arqueológico	
C 0751	24M	503522,34	9621206,02	28,00	1,17 m	Sem presença de material arqueológico	
C 0752	24M	503517,62	9621267,91	26,08	1 m	Sem presença de material arqueológico	
C 0753	24M	503569,19	9621248,62	26,80	1,30 m	Sem presença de material arqueológico	
C 0754	24M	503619,46	9621247,65	24,88	1,07 m	Sem presença de material arqueológico	
C 0755	24M	503596,88	9621291,93	24,88	1,10 m	Sem presença de material arqueológico	
C 0756	24M	503547,86	9621300,22	25,12	1,20 m	Sem presença de material arqueológico	
C 0757	24M	503503,10	9621305,60	25,84	0,80 m	Sem presença de material arqueológico	
C 0758	24M	503561,51	9621348,35	23,44	1,30 m	Sem presença de material arqueológico	
C 0759	24M	503611,34	9621371,41	22,24	1,20 m	Sem presença de material arqueológico	
C 0760	24M	503560,02	9621394,03	22,72	1,10 m	Sem presença de material arqueológico	
C 0761	24M	503638,20	9621320,45	26,80	1,30 m	Sem presença de material arqueológico	
C 0762	24M	503661,41	9621277,11	22,72	1,20 m	Sem presença de material arqueológico	
C 0763	24M	503698,35	9621243,60	23,68	1,10 m	Sem presença de material arqueológico	
C 0764	24M	503395,59	9621056,41	32,09	1 m	Sem presença de material arqueológico	
C 0765	24M	503670,71	9621365,77	12,38	1,10 m	Sem presença de material arqueológico	
C 0766	24M	503710,14	9621293,49	13,58	1 m	Sem presença de material arqueológico	
C 0767	24M	503740,26	9621349,56	10,22	0,55 m	Sem presença de material arqueológico	
C 0768	24M	503789,68	9621341,86	10,94	1,20 m	Sem presença de material arqueológico	
C 0769	24M	503839,68	9621341,85	9,50	1,07 m	Sem presença de material arqueológico	
C 0770	24M	503890,13	9621338,86	9,50	1,30 m	Sem presença de material arqueológico	
C 0771	24M	503939,91	9621329,66	9,50	1,25 m	Sem presença de material arqueológico	
C 0772	24M	503984,16	9621306,19	6,62	1,08 m	Sem presença de material arqueológico	
C 0773	24M	504031,58	9621306,01	7,34	1,15 m	Sem presença de material arqueológico	
C 0774	24M	504081,56	9621309,81	6,86	1,30 m	Sem presença de material arqueológico	
C 0775	24M	504107,56	9621332,89	9,26	1,02 m	Sem presença de material arqueológico	
C 0776	24M	504057,61	9621336,05	9,50	1,20 m	Sem presença de material arqueológico	
C 0777	24M	504009,01	9621349,65	10,70	1,20 m	Sem presença de material arqueológico	
C 0778	24M	503962,32	9621373,53	11,66	1,40 m	Sem presença de material arqueológico	
C 0779	24M	503913,52	9621385,04	12,14	1,30 m	Sem presença de material arqueológico	
C 0780	24M	503865,08	9621395,76	10,94	1,20 m	Sem presença de material arqueológico	
C 0781	24M	503819,96	9621416,71	11,18	1,05 m	Sem presença de material arqueológico	

CORTE	COORDENADAS				ALTITUDE	PROFUNDIDADE ATINGIDA	PRESENCIA DE MATERIAL ARQUEOLÓGICO
	ZONA	LESTE	NORTE				
C 0782	24M	503770,03	9621410,25	12,86	1,10 m	Sem presença de material arqueológico	
C 0783	24M	503723,09	9621426,76	14,55	1,20 m	Sem presença de material arqueológico	
C 0784	24M	503674,68	9621440,67	12,62	1,10 m	Sem presença de material arqueológico	
C 0785	24M	503627,73	9621456,70	13,58	1,20 m	Sem presença de material arqueológico	
C 0786	24M	503583,85	9621473,55	14,55	1 m	Sem presença de material arqueológico	
C 0787	24M	504112,29	9621386,68	11,18	1,25 m	Sem presença de material arqueológico	
C 0788	24M	504091,79	9621379,79	15,27	1,12 m	Sem presença de material arqueológico	
C 0789	24M	504041,34	9621383,18	17,67	1,30 m	Sem presença de material arqueológico	
C 0790	24M	503998,24	9621408,08	17,43	1,20 m	Sem presença de material arqueológico	
C 0791	24M	503949,73	9621420,47	14,07	1,10 m	Sem presença de material arqueológico	
C 0792	24M	503900,68	9621430,68	14,79	1,10 m	Sem presença de material arqueológico	
C 0793	24M	503855,38	9621452,21	14,79	0,80 m	Sem presença de material arqueológico	
C 0794	24M	503806,88	9621465,03	16,47	1,23 m	Sem presença de material arqueológico	
C 0795	24M	503756,44	9621466,31	17,19	1,10 m	Sem presença de material arqueológico	
C 0796	24M	503707,72	9621477,76	17,91	0,90 m	Sem presença de material arqueológico	
C 0797	24M	503660,91	9621507,95	20,31	0,72 m	Sem presença de material arqueológico	
C 0798	24M	503657,83	9621557,33	22,96	1,20 m	Sem presença de material arqueológico	
C 0799	24M	503697,25	9621543,92	23,92	1,25 m	Sem presença de material arqueológico	
C 0800	24M	503740,41	9621527,31	23,44	1,20 m	Sem presença de material arqueológico	
C 0801	24M	503787,05	9621511,26	22,00	1,40 m	Sem presença de material arqueológico	
C 0802	24M	503838,14	9621502,77	21,28	1,04 m	Sem presença de material arqueológico	
C 0803	24M	503886,15	9621491,18	22,96	1 m	Sem presença de material arqueológico	
C 0804	24M	503931,61	9621469,23	21,28	1,10 m	Sem presença de material arqueológico	
C 0805	24M	503981,12	9621459,19	20,31	1,13 m	Sem presença de material arqueológico	
C 0806	24M	504030,20	9621446,77	20,55	1,20 m	Sem presença de material arqueológico	
C 0807	24M	504076,69	9621427,60	21,52	1,15 m	Sem presença de material arqueológico	
C 0808	24M	504104,04	9621431,99	21,03	1,02 m	Sem presença de material arqueológico	
C 0809	24M	504174,82	9621407,67	20,31	0,90 m	Sem presença de material arqueológico	
C 0810	24M	504193,50	9621454,15	14,07	1,10 m	Sem presença de material arqueológico	
C 0811	24M	504144,74	9621462,52	14,79	1,15 m	Sem presença de material arqueológico	
C 0812	24M	504096,91	9621472,71	15,03	1,20 m	Sem presença de material arqueológico	
C 0813	24M	504050,58	9621491,88	15,75	1,23 m	Sem presença de material arqueológico	
C 0814	24M	504001,20	9621504,31	16,23	1,20 m	Sem presença de material arqueológico	
C 0815	24M	503950,59	9621515,16	16,95	1,20 m	Sem presença de material arqueológico	
C 0816	24M	503905,80	9621537,84	17,43	1,20 m	Sem presença de material arqueológico	
C 0817	24M	503856,77	9621548,77	17,67	1,30 m	Sem presença de material arqueológico	

CORTE	COORDENADAS				ALTITUDE	PROFUNDIDADE ATINGIDA	PRESENÇA DE MATERIAL ARQUEOLÓGICO
	ZONA	LESTE	NORTE				
C 0818	24M	503809,23	9621565,86	17,91	1,35 m	Sem presença de material arqueológico	
C 0819	24M	503714,76	9621600,66	18,63	1,50 m	Sem presença de material arqueológico	
C 0820	24M	503869,07	9621622,35	19,83	1,35 m	Sem presença de material arqueológico	
C 0821	24M	503679,18	9621670,03	10,70	1,30 m	Sem presença de material arqueológico	
C 0822	24M	503724,05	9621650,58	9,98	1,20 m	Sem presença de material arqueológico	
C 0823	24M	503757,11	9621612,82	10,46	1,06 m	Sem presença de material arqueológico	
C 0824	24M	503798,44	9621614,81	3,01	1 m	Sem presença de material arqueológico	
C 0825	24M	503846,71	9621598,04	2,53	1,25 m	Sem presença de material arqueológico	
C 0826	24M	503893,74	9621581,69	2,77	1 m	Sem presença de material arqueológico	
C 0827	24M	503942,60	9621571,62	3,97	1,10 m	Sem presença de material arqueológico	
C 0828	24M	503987,19	9621549,28	-0,36	1 m	Sem presença de material arqueológico	
C 0829	24M	504036,03	9621540,06	-0,11	1,14 m	Sem presença de material arqueológico	
C 0830	24M	504085,81	9621528,37	-3,48	1,10 m	Sem presença de material arqueológico	
C 0831	24M	504183,02	9621501,86	0,85	1,25 m	Sem presença de material arqueológico	
C 0832	24M	504232,00	9621485,62	-2,52	0,80 m	Sem presença de material arqueológico	
C 0833	24M	503691,44	9621719,21	13,58	1 m	Sem presença de material arqueológico	
C 0834	24M	503737,00	9621698,07	13,34	1,20 m	Sem presença de material arqueológico	
C 0835	24M	503774,19	9621663,82	13,10	1,10 m	Sem presença de material arqueológico	
C 0836	24M	503823,95	9621656,97	15,03	1 m	Sem presença de material arqueológico	
C 0837	24M	503871,39	9621641,64	11,66	1,20 m	Sem presença de material arqueológico	
C 0838	24M	503917,83	9621624,20	8,54	1 m	Sem presença de material arqueológico	
C 0839	24M	503967,79	9621614,13	10,22	1,10 m	Sem presença de material arqueológico	
C 0840	24M	504012,45	9621591,53	11,18	1,10 m	Sem presença de material arqueológico	
C 0841	24M	504062,34	9621582,60	12,14	1,20 m	Sem presença de material arqueológico	
C 0842	24M	504110,63	9621570,42	12,38	1,20 m	Sem presença de material arqueológico	
C 0843	24M	504160,66	9621555,57	11,18	1,30 m	Sem presença de material arqueológico	
C 0844	24M	504132,82	9621511,17	1,33	1,30 m	Sem presença de material arqueológico	
C 0845	24M	503712,12	9621764,50	24,88	1,30 m	Sem presença de material arqueológico	
C 0846	24M	503758,22	9621742,87	24,16	1,33 m	Sem presença de material arqueológico	
C 0847	24M	503795,58	9621708,97	26,08	1,40 m	Sem presença de material arqueológico	
C 0848	24M	503852,60	9621697,21	24,64	1,30 m	Sem presença de material arqueológico	
C 0849	24M	503900,94	9621681,26	25,36	1,30 m	Sem presença de material arqueológico	
C 0850	24M	503948,54	9621664,09	17,67	1,60 m	Sem presença de material arqueológico	
C 0851	24M	503742,70	9621804,31	23,44	1,10 m	Sem presença de material arqueológico	
C 0852	24M	503787,16	9621782,77	22,48	1,30 m	Sem presença de material arqueológico	
C 0853	24M	503823,98	9621749,08	22,96	1,20 m	Sem presença de material arqueológico	

CORTE	COORDENADAS				ALTITUDE	PROFUNDIDADE ATINGIDA	PRESENCIA DE MATERIAL ARQUEOLÓGICO
	ZONA	LESTE	NORTE				
C 0854	24M	503873,65	9621742,41	24,16	0,90 m	Sem presença de material arqueológico	
C 0855	24M	503921,75	9621727,38	22,48	1 m	Sem presença de material arqueológico	
C 0856	24M	503970,08	9621714,02	22,96	1,24 m	Sem presença de material arqueológico	
C 0857	24M	504007,62	9621694,02	20,79	1,10 m	Sem presença de material arqueológico	
C 0858	24M	503998,93	9621653,44	14,31	1 m	Sem presença de material arqueológico	
C 0859	24M	504045,13	9621634,58	16,47	1 m	Sem presença de material arqueológico	
C 0860	24M	504092,34	9621617,06	18,63	1 m	Sem presença de material arqueológico	
C 0861	24M	503923,52	9621775,47	8,06	1 m	Sem presença de material arqueológico	
C 0862	24M	503875,68	9621790,93	6,37	1,30 m	Sem presença de material arqueológico	
C 0863	24M	503829,19	9621810,56	8,30	1,30 m	Sem presença de material arqueológico	
C 0864	24M	503793,70	9621818,36	8,54	1,40 m	Sem presença de material arqueológico	
C 0865	24M	503854,24	9621866,76	6,62	0,80 m	Sem presença de material arqueológico	
C 0866	24M	503894,71	9621845,52	7,82	0,09 m	Sem presença de material arqueológico	
C 0867	24M	504209,68	9621378,61	8,06	1,20 m	Sem presença de material arqueológico	
C 0868	24M	504180,02	9621338,32	9,98	1 m	Sem presença de material arqueológico	
C 0869	24M	504152,13	9621297,71	9,98	1,10 m	Sem presença de material arqueológico	
C 0870	24M	504126,12	9621251,82	9,50	1 m	Sem presença de material arqueológico	
C 0871	24M	504073,98	9621242,95	12,86	1 m	Sem presença de material arqueológico	
C 0872	24M	504023,65	9621245,73	13,34	1 m	Sem presença de material arqueológico	
C 0873	24M	503999,64	9621236,10	11,90	0,83 m	Sem presença de material arqueológico	
C 0874	24M	503988,58	9621212,13	13,10	1 m	Sem presença de material arqueológico	
C 0875	24M	504014,31	9621197,16	18,63	1,17 m	Sem presença de material arqueológico	
C 0876	24M	504058,37	9621173,04	16,47	1,24 m	Sem presença de material arqueológico	
C 0877	24M	504109,50	9621143,31	15,27	1,20 m	Sem presença de material arqueológico	
C 0878	24M	504096,65	9621096,83	15,99	1,40 m	Sem presença de material arqueológico	
C 0879	24M	504053,26	9621122,88	14,55	1,20 m	Sem presença de material arqueológico	
C 0880	24M	504009,43	9621147,34	15,27	1,10 m	Sem presença de material arqueológico	
C 0881	24M	503960,28	9621157,61	14,31	1,20 m	Sem presença de material arqueológico	
C 0882	24M	503929,87	9621318,95	11,66	1,10 m	Sem presença de material arqueológico	
C 0883	24M	503879,61	9621327,48	12,62	1,20 m	Sem presença de material arqueológico	
C 0884	24M	503830,55	9621330,31	14,55	1,35 m	Sem presença de material arqueológico	
C 0885	24M	503768,97	9621333,86	15,99	1,20 m	Sem presença de material arqueológico	
C 0886	24M	503743,03	9621257,44	15,51	1 m	Sem presença de material arqueológico	
C 0887	24M	503735,94	9621208,81	16,95	1,33 m	Sem presença de material arqueológico	
C 0888	24M	503922,34	9621232,44	14,55	1,20 m	Sem presença de material arqueológico	
C 0889	24M	503873,17	9621240,56	16,95	1,12 m	Sem presença de material arqueológico	



CORTE	COORDENADAS				ALTITUDE	PROFUNDIDADE ATINGIDA	PRESENCIA DE MATERIAL ARQUEOLÓGICO
	ZONA	LESTE	NORTE				
C 0890	24M	503827,35	9621242,79	17,91	1,12 m	Sem presença de material arqueológico	
C 0891	24M	503785,07	9621247,43	16,71	1,04 m	Sem presença de material arqueológico	
C 0892	24M	503778,25	9621197,95	2,77	1,28 m	Sem presença de material arqueológico	
C 0893	24M	503751,32	9621180,95	2,53	1,27 m	Sem presença de material arqueológico	
C 0894	24M	503684,03	9621169,28	15,75	1,10 m	Sem presença de material arqueológico	
C 0895	24M	503650,66	9621185,48	16,47	1,14 m	Sem presença de material arqueológico	
C 0896	24M	503595,65	9621230,52	17,43	0,83 m	Sem presença de material arqueológico	
C 0897	24M	503556,51	9621160,80	16,95	0,80 m	Sem presença de material arqueológico	
C 0898	24M	503618,18	9621147,48	4,69	1,10 m	Sem presença de material arqueológico	
C 0899	24M	503651,02	9621151,21	6,37	1,20 m	Sem presença de material arqueológico	
C 0900	24M	503695,07	9621145,17	4,69	1,03 m	Sem presença de material arqueológico	
C 0901	24M	503748,84	9621095,07	5,17	1,40 m	Sem presença de material arqueológico	
C 0902	24M	503779,98	9621115,34	5,41	1,40 m	Sem presença de material arqueológico	
C 0903	24M	503833,79	9621173,79	6,13	1,20 m	Sem presença de material arqueológico	
C 0904	24M	503880,17	9621217,64	-4,44	0,80 m	Sem presença de material arqueológico	
C 0905	24M	503821,38	9621193,54	-1,32	1,10 m	Sem presença de material arqueológico	
C 0906	24M	503853,18	9621188,30	14,55	0,90 m	Sem presença de material arqueológico	
C 0907	24M	503817,71	9621100,99	14,79	1 m	Sem presença de material arqueológico	
C 0908	24M	503529,56	9621118,36	17,67	1,20 m	Sem presença de material arqueológico	
C 0909	24M	503579,08	9621117,69	7,58	1,04 m	Sem presença de material arqueológico	
C 0910	24M	503628,31	9621105,54	7,58	0,95 m	Sem presença de material arqueológico	
C 0911	24M	503677,47	9621099,12	7,10	1,20 m	Sem presença de material arqueológico	
C 0912	24M	503739,01	9621058,08	15,03	1,17 m	Sem presença de material arqueológico	
C 0913	24M	503783,52	9621080,63	15,75	1,10 m	Sem presença de material arqueológico	
C 0914	24M	503811,16	9621076,65	32,09	1,40 m	Sem presença de material arqueológico	
C 0915	24M	503858,51	9621039,72	33,05	1,25 m	Sem presença de material arqueológico	
C 0916	24M	503821,50	9620983,41	19,83	1 m	Sem presença de material arqueológico	
C 0917	24M	503806,74	9620943,64	27,52	1,20 m	Sem presença de material arqueológico	
C 0918	24M	503782,48	9620251,38	28,00	1,24 m	Sem presença de material arqueológico	
C 0919	24M	503699,29	9621003,09	19,59	1,20 m	Sem presença de material arqueológico	
C 0920	24M	503713,82	9621084,28	18,39	0,90 m	Sem presença de material arqueológico	
C 0921	24M	503646,75	9621088,45	17,67	0,90 m	Sem presença de material arqueológico	
C 0922	24M	503610,68	9621096,21	19,11	1,10m	Sem presença de material arqueológico	
C 0923	24M	503556,16	9621111,42	16,47	1,18 m	Sem presença de material arqueológico	
C 0924	24M	503452,08	9621036,36	20,55	0,80 m	Sem presença de material arqueológico	
C 0925	24M	503494,16	9621100,98	16,47	0,70 m	Sem presença de material arqueológico	

CORTE	COORDENADAS				ALTITUDE	PROFUNDIDADE ATINGIDA	PRESENCIA DE MATERIAL ARQUEOLÓGICO
	ZONA	LESTE	NORTE				
C 0926	24M	503503,77	9621044,01	22,96	1,50 m	Sem presença de material arqueológico	
C 0927	24M	503553,26	9621035,87	19,11	1,10 m	Sem presença de material arqueológico	
C 0928	24M	503601,92	9621023,21	17,67	1,20 m	Sem presença de material arqueológico	
C 0929	24M	503651,45	9621017,91	17,91	1,10 m	Sem presença de material arqueológico	
C 0930	24M	503682,63	9620956,11	29,45	1,07 m	Sem presença de material arqueológico	
C 0931	24M	503617,05	9620980,47	30,17	1 m	Sem presença de material arqueológico	
C 0932	24M	503567,11	9620988,30	33,05	0,90 m	Sem presença de material arqueológico	
C 0933	24M	503518,47	9620999,24	33,53	0,98 m	Sem presença de material arqueológico	
C 0934	24M	503468,05	9621006,79	31,61	1,20 m	Sem presença de material arqueológico	
C 0935	24M	503418,10	9621019,72	17,91	1,13 m	Sem presença de material arqueológico	
C 0936	24M	503428,82	9620980,14	19,59	0,90 m	Sem presença de material arqueológico	
C 0937	24M	503480,18	9620978,88	21,28	1,20 m	Sem presença de material arqueológico	
C 0938	24M	503530,12	9620966,26	20,31	1,30 m	Sem presença de material arqueológico	
C 0939	24M	503602,77	9620965,74	21,52	1,05 m	Sem presença de material arqueológico	
C 0940	24M	503633,41	9620954,29	18,15	1,10 m	Sem presença de material arqueológico	
C 0941	24M	503657,27	9620887,07	14,79	1,30 m	Sem presença de material arqueológico	
C 0942	24M	503756,94	9620200,11	12,62	0,85 m	Sem presença de material arqueológico	
C 0943	24M	503715,66	9620939,08	15,51	0,90 m	Sem presença de material arqueológico	
C 0944	24M	503674,05	9620868,57	11,42	1,45 m	Sem presença de material arqueológico	
C 0945	24M	503620,14	9620876,19	10,46	1,15 m	Sem presença de material arqueológico	
C 0946	24M	503574,51	9620896,88	9,98	1,10 m	Sem presença de material arqueológico	
C 0947	24M	503525,48	9620904,40	12,38	1,10 m	Sem presença de material arqueológico	
C 0948	24M	503476,78	9620914,77	13,58	1,10 m	Sem presença de material arqueológico	
C 0949	24M	503427,80	9620922,43	10,94	0,90 m	Sem presença de material arqueológico	
C 0950	24M	503377,29	9620921,86	14,55	1,20 m	Sem presença de material arqueológico	
C 0951	24M	503387,50	9620989,87	13,10	0,85 m	Sem presença de material arqueológico	
C 0952	24M	503283,94	9621024,71	12,38	0,90 m	Sem presença de material arqueológico	
C 0953	24M	503259,51	9620972,57	12,38	0,70 m	Sem presença de material arqueológico	
C 0954	24M	503278,16	9620927,51	17,67	0,70 m	Sem presença de material arqueológico	
C 0955	24M	503327,68	9620921,87	15,51	1,20 m	Sem presença de material arqueológico	
C 0956	24M	503351,60	9620878,32	16,47	1 m	Sem presença de material arqueológico	
C 0957	24M	503401,84	9620880,17	14,55	1,13 m	Sem presença de material arqueológico	
C 0958	24M	503451,08	9620872,32	14,55	1,17 m	Sem presença de material arqueológico	
C 0959	24M	503500,32	9620860,94	14,31	0,94 m	Sem presença de material arqueológico	
C 0960	24M	503549,59	9620853,54	14,07	1,12 m	Sem presença de material arqueológico	
C 0961	24M	503595,09	9620833,08	15,99	1,16 m	Sem presença de material arqueológico	

CORTE	COORDENADAS				ALTITUDE	PROFUNDIDADE ATINGIDA	PRESENCIA DE MATERIAL ARQUEOLÓGICO
	ZONA	LESTE	NORTE				
C 0962	24M	503645,40	9620826,43	16,95	1 m	Sem presença de material arqueológico	
C 0963	24M	503371,61	9620833,23	18,63	1 m	Sem presença de material arqueológico	
C 0964	24M	503421,21	9620828,59	18,63	1 m	Sem presença de material arqueológico	
C 0965	24M	503470,93	9620824,02	19,11	1,10 m	Sem presença de material arqueológico	
C 0966	24M	503519,66	9620813,87	18,87	0,90 m	Sem presença de material arqueológico	
C 0967	24M	503564,43	9620792,45	37,62	1,05 m	Sem presença de material arqueológico	
C 0968	24M	503614,06	9620787,81	34,97	1,10 m	Sem presença de material arqueológico	
C 0969	24M	503602,09	9620739,30	29,69	0,90 m	Sem presença de material arqueológico	
C 0970	24M	503551,86	9620743,59	30,41	0,90 m	Sem presença de material arqueológico	
C 0971	24M	503507,42	9620765,89	29,69	0,90 m	Sem presença de material arqueológico	
C 0972	24M	503458,50	9620776,58	31,61	0,88 m	Sem presença de material arqueológico	
C 0973	24M	503408,75	9620780,54	32,33	0,80 m	Sem presença de material arqueológico	
C 0974	24M	503358,40	9620785,64	33,05	0,90 m	Sem presença de material arqueológico	
C 0975	24M	503318,28	9622159,52	25,36	0,90 m	Sem presença de material arqueológico	
C 0976	24M	503279,25	9622157,35	24,16	0,95 m	Sem presença de material arqueológico	
C 0977	24M	503381,19	9620739,66	30,65	0,90 m	Sem presença de material arqueológico	
C 0978	24M	503431,13	9620735,48	30,17	1 m	Sem presença de material arqueológico	
C 0979	24M	503479,76	9620724,42	28,73	1,20 m	Sem presença de material arqueológico	
C 0980	24M	503523,79	9620701,26	28,49	1,10 m	Sem presença de material arqueológico	
C 0981	24M	503574,11	9620698,34	25,12	1,10 m	Sem presença de material arqueológico	
C 0982	24M	503549,77	9620654,99	23,92	1,10 m	Sem presença de material arqueológico	
C 0983	24M	503500,01	9620657,43	23,68	0,80 m	Sem presença de material arqueológico	
C 0984	24M	503455,90	9620680,63	23,92	0,80 m	Sem presença de material arqueológico	
C 0985	24M	503408,59	9620697,90	24,40	1 m	Sem presença de material arqueológico	
C 0986	24M	503458,07	9620630,61	15,03	0,85 m	Sem presença de material arqueológico	
C 0987	24M	503503,73	9620609,22	18,87	1 m	Sem presença de material arqueológico	
C 0988	24M	503487,34	9620562,26	15,27	1,20 m	Sem presença de material arqueológico	
C 0989	24M	503537,69	9620559,58	13,10	0,80 m	Sem presença de material arqueológico	
C 0990	24M	503553,33	9620606,92	15,99	1 m	Sem presença de material arqueológico	
C 0991	24M	503586,51	9620550,11	13,10	1,20 m	Sem presença de material arqueológico	
C 0992	24M	503602,60	9620597,01	13,83	0,90 m	Sem presença de material arqueológico	
C 0993	24M	503599,26	9620646,78	14,31	1,25 m	Sem presença de material arqueológico	
C 0994	24M	503623,99	9620690,38	13,58	1,10 m	Sem presença de material arqueológico	
C 0995	24M	503651,55	9620731,50	11,66	0,90 m	Sem presença de material arqueológico	
C 0996	24M	503662,69	9620779,84	15,51	1,10 m	Sem presença de material arqueológico	
C 0997	24M	503694,75	9620818,34	13,34	1,35 m	Sem presença de material arqueológico	

CORTE	COORDENADAS				ALTITUDE	PROFUNDIDADE ATINGIDA	PRESENCIA DE MATERIAL ARQUEOLÓGICO
	ZONA	LESTE	NORTE				
C 0998	24M	503724,19	9620858,27	14,07	1,20 m	Sem presença de material arqueológico	
C 0999	24M	503805,26	9620216,42	13,34	0,90 m	Sem presença de material arqueológico	
C 1000	24M	503768,93	9620880,11	15,03	1,20 m	Sem presença de material arqueológico	
C 1001	24M	503771,90	9620843,91	22,48	1,13 m	Sem presença de material arqueológico	
C 1002	24M	503742,36	9620803,64	22,96	1,30 m	Sem presença de material arqueológico	
C 1003	24M	503710,20	9620766,30	24,16	0,95 m	Sem presença de material arqueológico	
C 1004	24M	503700,10	9620717,83	21,03	0,80 m	Sem presença de material arqueológico	
C 1005	24M	503671,18	9620677,96	22,96	1,10 m	Sem presença de material arqueológico	
C 1006	24M	503647,90	9620634,41	21,76	1,33 m	Sem presença de material arqueológico	
C 1007	24M	503818,34	9620870,66	22,24	1,18 m	Sem presença de material arqueológico	
C 1008	24M	503867,84	9620868,76	22,72	1,10 m	Sem presença de material arqueológico	
C 1009	24M	503855,07	9620916,77	24,16	1,10 m	Sem presença de material arqueológico	
C 1010	24M	503805,43	9620920,29	13,34	1,10 m	Sem presença de material arqueológico	
C 1011	24M	504075,60	9620869,79	26,08	1,20 m	Sem presença de material arqueológico	
C 1012	24M	503830,62	9620960,31	22,24	1,10 m	Sem presença de material arqueológico	
C 1013	24M	503838,17	9621011,23	21,03	1,06 m	Sem presença de material arqueológico	
C 1014	24M	503887,90	9621014,71	19,59	1,20 m	Sem presença de material arqueológico	
C 1015	24M	503883,93	9621064,16	19,11	1,20 m	Sem presença de material arqueológico	
C 1016	24M	503898,35	9621103,12	17,43	1,10 m	Sem presença de material arqueológico	
C 1017	24M	503915,06	9621138,35	16,95	1 m	Sem presença de material arqueológico	
C 1018	24M	503980,40	9621182,58	-4,68	1,40 m	Sem presença de material arqueológico	
C 1019	24M	503973,85	9621109,89	18,63	1,10 m	Sem presença de material arqueológico	
C 1020	24M	504018,20	9621087,67	19,35	1,05 m	Sem presença de material arqueológico	
C 1021	24M	504061,38	9621062,29	21,52	1 m	Sem presença de material arqueológico	
C 1022	24M	503322,09	9620842,63	34,97	0,80 m	Sem presença de material arqueológico	
C 1023	24M	503651,73	9620583,48	20,79	0,93 m	Sem presença de material arqueológico	
C 1024	24M	503634,27	9620537,15	21,52	1,20 m	Sem presença de material arqueológico	
C 1025	24M	503928,29	9621086,07	19,11	1,05 m	Sem presença de material arqueológico	
C 1026	24M	503976,39	9621062,49	20,79	1,25m	Sem presença de material arqueológico	
C 1027	24M	504019,14	9621036,24	19,35	0,90 m	Sem presença de material arqueológico	
C 1028	24M	504062,84	9621013,28	20,55	1,10 m	Sem presença de material arqueológico	
C 1029	24M	504116,10	9621048,16	18,87	1,30 m	Sem presença de material arqueológico	
C 1030	24M	504109,67	9620998,89	21,03	1,23 m	Sem presença de material arqueológico	
C 1031	24M	504098,20	9620950,56	15,99	1 m	Sem presença de material arqueológico	
C 1032	24M	504056,53	9620963,44	13,58	1,10 m	Sem presença de material arqueológico	
C 1033	24M	504020,03	9620987,44	13,10	1,25 m	Sem presença de material arqueológico	

CORTE	COORDENADAS				ALTITUDE	PROFUNDIDADE ATINGIDA	PRESENCIA DE MATERIAL ARQUEOLÓGICO
	ZONA	LESTE	NORTE				
C 1034	24M	503975,99	9621010,36	15,51	0,90 m	Sem presença de material arqueológico	
C 1035	24M	503933,29	9621036,65	21,52	1,20 m	Sem presença de material arqueológico	
C 1036	24M	503934,29	9620982,32	28,00	1,10 m	Sem presença de material arqueológico	
C 1037	24M	503976,57	9620960,33	27,76	1 m	Sem presença de material arqueológico	
C 1038	24M	504017,51	9620932,60	27,76	1,10 m	Sem presença de material arqueológico	
C 1039	24M	504066,20	9620918,87	27,28	1m	Sem presença de material arqueológico	
C 1040	24M	503880,45	9620962,36	23,20	1,10 m	Sem presença de material arqueológico	
C 1041	24M	503930,52	9620934,42	25,12	1,25 m	Sem presença de material arqueológico	
C 1042	24M	503946,10	9620879,54	9,50	1,20 m	Sem presença de material arqueológico	
C 1043	24M	503984,26	9620911,66	23,92	1,20 m	Sem presença de material arqueológico	
C 1044	24M	504028,63	9620883,75	25,36	1,20 m	Sem presença de material arqueológico	
C 1045	24M	504064,36	9620819,11	9,50	1,06 m	Sem presença de material arqueológico	
C 1046	24M	504030,03	9620842,23	9,50	1,30 m	Sem presença de material arqueológico	
C 1047	24M	503989,57	9620854,69	9,74	1,30 m	Sem presença de material arqueológico	
C 1048	24M	503899,24	9620895,99	8,54	1,20 m	Sem presença de material arqueológico	
C 1049	24M	503913,55	9620842,46	11,42	1,03 m	Sem presença de material arqueológico	
C 1050	24M	504049,63	9620771,15	8,78	1,15 m	Sem presença de material arqueológico	
C 1051	24M	504035,45	9620699,72	10,70	1,20 m	Sem presença de material arqueológico	
C 1052	24M	504009,87	9620738,30	10,94	0,80 m	Sem presença de material arqueológico	
C 1053	24M	503969,79	9620764,31	11,90	1,20 m	Sem presença de material arqueológico	
C 1054	24M	503922,85	9620782,60	8,54	0,80 m	Sem presença de material arqueológico	
C 1055	24M	503878,91	9620806,64	10,22	1,10 m	Sem presença de material arqueológico	
C 1056	24M	503824,24	9620824,25	10,46	1,20 m	Sem presença de material arqueológico	
C 1057	24M	503785,04	9620794,84	11,18	1,20 m	Sem presença de material arqueológico	
C 1058	24M	503831,18	9620775,54	10,94	1,05 m	Sem presença de material arqueológico	
C 1059	24M	503863,75	9620751,75	14,79	1,10 m	Sem presença de material arqueológico	
C 1060	24M	503902,12	9620738,09	14,55	1 m	Sem presença de material arqueológico	
C 1061	24M	503940,55	9620722,61	13,34	1,13 m	Sem presença de material arqueológico	
C 1062	24M	503987,08	9620705,25	13,58	1,10 m	Sem presença de material arqueológico	
C 1063	24M	504007,33	9620797,50	9,26	1,10 m	Sem presença de material arqueológico	
C 1064	24M	503960,11	9620814,87	9,74	1,10 m	Sem presença de material arqueológico	
C 1065	24M	503765,60	9620748,96	18,15	1,20 m	Sem presença de material arqueológico	
C 1066	24M	503747,57	9620702,86	18,39	0,90 m	Sem presença de material arqueológico	
C 1067	24M	503718,67	9620662,88	16,23	1 m	Sem presença de material arqueológico	
C 1068	24M	503766,20	9620646,25	16,71	1,20 m	Sem presença de material arqueológico	
C 1069	24M	503812,67	9620627,30	15,99	1 m	Sem presença de material arqueológico	

CORTE	COORDENADAS				ALTITUDE	PROFUNDIDADE ATINGIDA	PRESENCIA DE MATERIAL ARQUEOLÓGICO
	ZONA	LESTE	NORTE				
C 1070	24M	503862,30	9620618,78	16,47	1 m	Sem presença de material arqueológico	
C 1071	24M	503908,54	9620613,66	17,19	1,10 m	Sem presença de material arqueológico	
C 1072	24M	503956,45	9620613,55	16,95	0,90 m	Sem presença de material arqueológico	
C 1073	24M	504003,63	9620604,80	20,55	1 m	Sem presença de material arqueológico	
C 1074	24M	504023,63	9620650,75	18,87	1 m	Sem presença de material arqueológico	
C 1075	24M	503978,56	9620655,99	18,63	1,10 m	Sem presença de material arqueológico	
C 1076	24M	503937,90	9620672,56	19,83	1,14 m	Sem presença de material arqueológico	
C 1077	24M	503889,40	9620659,80	21,03	1,20 m	Sem presença de material arqueológico	
C 1078	24M	503903,38	9620698,18	17,19	0,80 m	Sem presença de material arqueológico	
C 1079	24M	503818,81	9620730,96	20,79	0,96 m	Sem presença de material arqueológico	
C 1080	24M	503794,61	9620687,47	18,63	0,98 m	Sem presença de material arqueológico	
C 1081	24M	503840,27	9620668,83	17,43	0,70 m	Sem presença de material arqueológico	
C 1082	24M	503865,16	9620712,06	13,10	1m	Sem presença de material arqueológico	
C 1083	24M	503692,25	9620620,74	22,00	1,10 m	Sem presença de material arqueológico	
C 1084	24M	503739,76	9620604,24	21,28	1,08 m	Sem presença de material arqueológico	
C 1085	24M	503785,78	9620585,23	20,79	1,20 m	Sem presença de material arqueológico	
C 1086	24M	503835,76	9620577,12	21,03	1 m	Sem presença de material arqueológico	
C 1087	24M	503885,29	9620570,17	21,03	1,10 m	Sem presença de material arqueológico	
C 1088	24M	503937,87	9620566,81	22,00	1,20 m	Sem presença de material arqueológico	
C 1089	24M	503992,80	9620556,12	21,28	1 m	Sem presença de material arqueológico	
C 1090	24M	503982,59	9620507,71	3,01	0,97 m	Sem presença de material arqueológico	
C 1091	24M	503941,09	9620517,46	3,25	1 m	Sem presença de material arqueológico	
C 1092	24M	503892,84	9620521,35	3,49	0,90 m	Sem presença de material arqueológico	
C 1093	24M	503843,01	9620528,34	1,57	0,90 m	Sem presença de material arqueológico	
C 1094	24M	503796,26	9620546,12	0,37	1 m	Sem presença de material arqueológico	
C 1095	24M	503746,74	9620552,42	0,37	1,10 m	Sem presença de material arqueológico	
C 1096	24M	503701,40	9620573,04	-4,44	0,90 m	Sem presença de material arqueológico	
C 1097	24M	503680,67	9620527,48	6,62	0,90 m	Sem presença de material arqueológico	
C 1098	24M	503724,21	9620509,35	5,65	1 m	Sem presença de material arqueológico	
C 1099	24M	503773,83	9620502,01	4,93	1,15 m	Sem presença de material arqueológico	
C 1100	24M	503820,05	9620484,49	4,21	1,07 m	Sem presença de material arqueológico	
C 1101	24M	503869,64	9620477,78	3,49	0,90 m	Sem presença de material arqueológico	
C 1102	24M	503919,28	9620472,82	3,73	0,83 m	Sem presença de material arqueológico	
C 1103	24M	503967,89	9620460,06	2,53	1,07 m	Sem presença de material arqueológico	
C 1104	24M	503656,89	9620471,02	8,78	1,07 m	Sem presença de material arqueológico	
C 1105	24M	503705,98	9620463,02	6,62	1 m	Sem presença de material arqueológico	

CORTE	COORDENADAS				ALTITUDE	PROFUNDIDADE ATINGIDA	PRESENCIA DE MATERIAL ARQUEOLÓGICO
	ZONA	LESTE	NORTE				
C 1106	24M	503755,62	9620455,08	7,10	1,03 m	Sem presença de material arqueológico	
C 1107	24M	503802,33	9620437,99	7,58	0,83 m	Sem presença de material arqueológico	
C 1108	24M	503852,23	9620431,17	4,45	0,68 m	Sem presença de material arqueológico	
C 1109	24M	503903,00	9620426,26	8,54	1 m	Sem presença de material arqueológico	
C 1110	24M	503954,22	9620412,44	8,78	1,20 m	Sem presença de material arqueológico	
C 1111	24M	503942,71	9620363,70	8,30	1 m	Sem presença de material arqueológico	
C 1112	24M	503894,49	9620377,07	7,82	0,90 m	Sem presença de material arqueológico	
C 1113	24M	503844,74	9620381,69	10,22	1,07 m	Sem presença de material arqueológico	
C 1114	24M	503797,82	9620398,43	11,18	0,93 m	Sem presença de material arqueológico	
C 1115	24M	503707,22	9620417,70	11,90	1,40 m	Sem presença de material arqueológico	
C 1116	24M	503616,85	9620379,73	17,91	1,40 m	Sem presença de material arqueológico	
C 1117	24M	503656,16	9620406,56	16,23	1,20 m	Sem presença de material arqueológico	
C 1118	24M	503689,81	9620370,19	15,75	1,10 m	Sem presença de material arqueológico	
C 1119	24M	503739,57	9620379,36	15,03	1 m	Sem presença de material arqueológico	
C 1120	24M	503782,35	9620350,87	12,38	1,20 m	Sem presença de material arqueológico	
C 1121	24M	503831,23	9620339,48	15,51	1,10 m	Sem presença de material arqueológico	
C 1122	24M	503879,84	9620329,45	11,66	1,04 m	Sem presença de material arqueológico	
C 1123	24M	503928,29	9620316,54	11,90	1 m	Sem presença de material arqueológico	
C 1124	24M	503916,83	9620268,43	19,35	1,10 m	Sem presença de material arqueológico	
C 1125	24M	503867,55	9620279,87	19,83	1,20 m	Sem presença de material arqueológico	
C 1126	24M	503648,74	9620341,27	21,76	1 m	Sem presença de material arqueológico	
C 1127	24M	503694,31	9620319,92	21,76	1,10 m	Sem presença de material arqueológico	
C 1128	24M	503743,45	9620308,80	20,79	1,20 m	Sem presença de material arqueológico	
C 1129	24M	503750,17	9620259,83	19,11	1 m	Sem presença de material arqueológico	
C 1130	24M	503789,37	9620268,53	20,31	1 m	Sem presença de material arqueológico	
C 1131	24M	503832,82	9620243,25	19,59	1,10 m	Sem presença de material arqueológico	
C 1132	24M	503881,13	9620220,66	20,07	1,05 m	Sem presença de material arqueológico	
C 1133	24M	503883,60	9620170,87	19,83	0,70 m	Sem presença de material arqueológico	
C 1134	24M	503875,33	9620123,21	16,23	0,50 m	Sem presença de material arqueológico	
C 1135	24M	503865,10	9620074,14	15,75	0,80 m	Sem presença de material arqueológico	
C 1136	24M	503857,85	9620024,89	15,75	0,80 m	Sem presença de material arqueológico	
C 1137	24M	503815,89	9620046,09	15,27	0,85 m	Sem presença de material arqueológico	
C 1138	24M	503770,09	9620064,37	16,23	0,70 m	Sem presença de material arqueológico	
C 1139	24M	503720,14	9620068,27	15,99	0,50 m	Sem presença de material arqueológico	
C 1140	24M	503722,53	9620118,06	15,03	0,40 m	Sem presença de material arqueológico	
C 1141	24M	503735,24	9620170,75	16,47	0,40 m	Sem presença de material arqueológico	

CORTE	COORDENADAS				ALTITUDE	PROFUNDIDADE ATINGIDA	PRESENCIA DE MATERIAL ARQUEOLÓGICO
	ZONA	LESTE	NORTE				
C 1142	24M	503784,12	9620162,08	16,23	0,75 m	Sem presença de material arqueológico	
C 1143	24M	503803,10	9620208,53	15,51	0,90 m	Sem presença de material arqueológico	
C 1144	24M	503695,56	9620025,09	19,35	0,90 m	Sem presença de material arqueológico	
C 1145	24M	503748,83	9620019,20	19,83	0,90 m	Sem presença de material arqueológico	
C 1146	24M	503795,54	9620000,43	19,35	0,95cm	Sem presença de material arqueológico	
C 1147	24M	503840,82	9619978,60	20,07	1,23 m	Sem presença de material arqueológico	
C 1148	24M	503819,65	9620095,35	15,27	0,90 m	Sem presença de material arqueológico	
C 1149	24M	503773,17	9620113,89	15,99	0,90 m	Sem presença de material arqueológico	
C 1150	24M	503716,06	9620223,68	17,43	0,70 m	Sem presença de material arqueológico	
C 1151	24M	503764,32	9620211,30	16,47	0,80 m	Sem presença de material arqueológico	
C 1152	24M	503838,76	9620193,17	19,11	0,80 m	Sem presença de material arqueológico	
C 1153	24M	503831,15	9620144,13	15,27	0,50 m	Sem presença de material arqueológico	
C 1154	24M	503701,25	9620271,40	15,03	0,95 m	Sem presença de material arqueológico	
C 1155	24M	503831,19	9619929,97	15,51	0,80 m	Sem presença de material arqueológico	
C 1156	24M	503786,50	9619951,46	15,51	1,08 m	Sem presença de material arqueológico	
C 1157	24M	503740,50	9619969,75	15,51	0,85 m	Sem presença de material arqueológico	
C 1158	24M	503690,65	9619975,79	15,03	0,60 m	Sem presença de material arqueológico	
C 1159	24M	503681,24	9619925,81	17,43	0,40 m	Sem presença de material arqueológico	
C 1160	24M	503724,65	9619922,37	14,79	0,90 m	Sem presença de material arqueológico	
C 1161	24M	503771,03	9619903,91	15,27	0,70 m	Sem presença de material arqueológico	
C 1162	24M	503816,10	9619882,48	15,27	0,80 m	Sem presença de material arqueológico	
C 1163	24M	503802,19	9619834,23	15,75	0,70 m	Sem presença de material arqueológico	
C 1164	24M	503752,55	9619788,94	15,27	0,80 m	Sem presença de material arqueológico	
C 1165	24M	503757,75	9619856,17	15,99	0,58 m	Sem presença de material arqueológico	
C 1166	24M	503711,51	9619874,63	14,55	0,70 m	Sem presença de material arqueológico	
C 1167	24M	503702,39	9619825,70	15,75	0,70 m	Sem presença de material arqueológico	
C 1168	24M	503661,64	9619798,42	17,19	1 m	Sem presença de material arqueológico	
C 1169	24M	503641,88	9619734,63	19,11	1 m	Sem presença de material arqueológico	
C 1170	24M	503667,92	9619692,58	21,28	0,90 m	Sem presença de material arqueológico	
C 1171	24M	503718,21	9619687,48	19,83	0,70 m	Sem presença de material arqueológico	
C 1172	24M	503766,65	9619677,22	19,59	0,75 m	Sem presença de material arqueológico	
C 1173	24M	503752,38	9619629,69	21,28	0,80 m	Sem presença de material arqueológico	
C 1174	24M	503704,02	9619639,37	20,07	0,82 m	Sem presença de material arqueológico	
C 1175	24M	503654,46	9619644,21	21,52	1,06 m	Sem presença de material arqueológico	
C 1176	24M	503626,43	9619820,26	19,11	0,90 m	Sem presença de material arqueológico	
C 1177	24M	503606,37	9619632,10	31,61	0,68 m	Sem presença de material arqueológico	



CORTE	COORDENADAS			ALTITUDE	PROFUNDIDADE ATINGIDA	PRESENÇA DE MATERIAL ARQUEOLÓGICO
	ZONA	LESTE	NORTE			
C 1178	24M	503602,17	9619762,05	29,93	0,60 m	Sem presença de material arqueológico
C 1179	24M	503691,77	9619591,95	33,05	1,30 m	Sem presença de material arqueológico
C 1180	24M	503735,02	9619566,39	36,42	1,10 m	Sem presença de material arqueológico
C 1181	24M	503722,08	9619518,55	29,21	0,90 m	Sem presença de material arqueológico
C 1182	24M	503709,44	9619470,51	29,21	1 m	Sem presença de material arqueológico
C 1183	24M	503665,12	9619493,52	26,56	0,76 m	Sem presença de material arqueológico
C 1184	24M	503678,15	9619541,58	31,13	1,04 m	Sem presença de material arqueológico
C 1185	24M	503628,25	9619547,74	27,76	0,65 m	Sem presença de material arqueológico
C 1186	24M	503615,95	9619499,49	22,48	0,55 m	Sem presença de material arqueológico
C 1187	24M	503573,10	9619524,66	21,28	0,53 m	Sem presença de material arqueológico
C 1188	24M	503584,42	9619572,68	28,97	0,50 m	Sem presença de material arqueológico
C 1189	24M	502777,73	9622187,07	10,22	0,90 m	Sem presença de material arqueológico
C 1190	24M	502731,64	9622168,37	9,98	0,90 m	Sem presença de material arqueológico
C 1191	24M	502687,87	9622145,02	9,98	1 m	Sem presença de material arqueológico
C 1192	24M	502639,75	9622132,60	12,14	1,10 m	Sem presença de material arqueológico
C 1193	24M	502589,61	9622127,79	11,90	1,20 m	Sem presença de material arqueológico
C 1194	24M	502540,02	9622120,05	12,62	1,15 m	Sem presença de material arqueológico
C 1195	24M	502490,73	9622111,85	12,14	1,20 m	Sem presença de material arqueológico
C 1196	24M	502443,60	9622095,69	11,90	1,10 m	Sem presença de material arqueológico
C 1197	24M	502395,39	9622082,11	13,10	1,05 m	Sem presença de material arqueológico
C 1198	24M	502350,63	9622060,80	12,38	0,90 m	Sem presença de material arqueológico
C 1199	24M	502306,08	9622038,02	10,94	0,80 m	Sem presença de material arqueológico
C 1200	24M	502316,34	9621989,59	12,14	0,80 m	Sem presença de material arqueológico
C 1201	24M	502360,48	9622011,78	12,62	0,75 m	Sem presença de material arqueológico
C 1202	24M	502405,71	9622032,60	12,14	0,76 m	Sem presença de material arqueológico
C 1203	24M	502453,39	9622046,55	12,38	1,10 m	Sem presença de material arqueológico
C 1204	24M	502500,69	9622063,42	13,83	0,80 m	Sem presença de material arqueológico
C 1205	24M	502550,14	9622071,21	16,95	0,90 m	Sem presença de material arqueológico
C 1206	24M	502599,93	9622078,86	13,10	1,13 m	Sem presença de material arqueológico
C 1207	24M	502649,23	9622083,89	11,90	1,20 m	Sem presença de material arqueológico
C 1208	24M	502697,87	9622096,06	13,10	1,20 m	Sem presença de material arqueológico
C 1209	24M	502742,24	9622119,71	13,10	1,20 m	Sem presença de material arqueológico
C 1210	24M	502788,86	9622138,53	13,34	1,16 m	Sem presença de material arqueológico
C 1211	24M	502808,67	9622093,66	16,47	1,07 m	Sem presença de material arqueológico
C 1212	24M	502763,32	9622074,93	21,03	0,90 m	Sem presença de material arqueológico
C 1213	24M	502719,69	9622051,16	16,95	0,70 m	Sem presença de material arqueológico

CORTE	COORDENADAS				ALTITUDE	PROFUNDIDADE ATINGIDA	PRESENCIA DE MATERIAL ARQUEOLÓGICO
	ZONA	LESTE	NORTE				
C 1214	24M	502670,72	9622038,89	18,87	1 m	Sem presença de material arqueológico	
C 1215	24M	502621,46	9622033,73	19,35	1,20 m	Sem presença de material arqueológico	
C 1216	24M	502572,48	9622026,70	20,79	1 m	Sem presença de material arqueológico	
C 1217	24M	502522,62	9622019,17	20,55	1,20 m	Sem presença de material arqueológico	
C 1218	24M	502475,91	9622002,42	18,63	0,90 m	Sem presença de material arqueológico	
C 1219	24M	502428,09	9621988,30	21,03	0,90 m	Sem presença de material arqueológico	
C 1220	24M	502383,11	9621967,53	22,00	0,80 m	Sem presença de material arqueológico	
C 1221	24M	502338,63	9621944,93	20,79	0,87 m	Sem presença de material arqueológico	
C 1222	24M	502419,96	9621934,40	18,63	0,90 m	Sem presença de material arqueológico	
C 1223	24M	502465,68	9621955,89	19,83	1,12 m	Sem presença de material arqueológico	
C 1224	24M	502513,97	9621970,19	19,59	1 m	Sem presença de material arqueológico	
C 1225	24M	502563,55	9621977,85	17,91	1,17 m	Sem presença de material arqueológico	
C 1226	24M	502612,62	9621984,77	19,83	1,20 m	Sem presença de material arqueológico	
C 1227	24M	502662,49	9621989,88	22,72	1,30 m	Sem presença de material arqueológico	
C 1228	24M	502709,69	9622002,88	17,67	0,80 m	Sem presença de material arqueológico	
C 1229	24M	502757,71	9622018,09	16,95	0,70 m	Sem presença de material arqueológico	
C 1230	24M	502800,45	9622042,44	18,87	0,75 m	Sem presença de material arqueológico	
C 1231	24M	502839,80	9622054,23	20,07	0,95 m	Sem presença de material arqueológico	
C 1232	24M	502852,43	9622006,28	18,63	1,10 m	Sem presença de material arqueológico	
C 1233	24M	502804,56	9621993,18	18,87	0,60 m	Sem presença de material arqueológico	
C 1234	24M	502759,81	9621969,53	21,28	1 m	Sem presença de material arqueológico	
C 1235	24M	502713,03	9621952,68	23,68	1 m	Sem presença de material arqueológico	
C 1236	24M	502664,80	9621940,73	20,79	1 m	Sem presença de material arqueológico	
C 1237	24M	502614,71	9621934,76	23,20	1,20 m	Sem presença de material arqueológico	
C 1238	24M	502375,01	9621910,77	18,87	0,80 m	Sem presença de material arqueológico	
C 1239	24M	502874,03	9621961,27	11,66	1,15 m	Sem presença de material arqueológico	
C 1240	24M	502825,65	9621948,06	15,75	1,33 m	Sem presença de material arqueológico	
C 1241	24M	502781,41	9621924,78	14,55	1,40 m	Sem presença de material arqueológico	
C 1242	24M	502734,28	9621907,36	15,27	1,10 m	Sem presença de material arqueológico	
C 1243	24M	502685,60	9621895,28	11,66	1,10 m	Sem presença de material arqueológico	
C 1244	24M	502635,50	9621889,45	14,79	1,16 m	Sem presença de material arqueológico	
C 1245	24M	502586,02	9621883,28	11,42	1,10 m	Sem presença de material arqueológico	
C 1246	24M	502565,27	9621928,35	13,58	1,10 m	Sem presença de material arqueológico	
C 1247	24M	502516,39	9621920,24	15,03	1,10 m	Sem presença de material arqueológico	
C 1248	24M	502466,15	9621913,40	14,55	1,05 m	Sem presença de material arqueológico	
C 1249	24M	502421,71	9621894,63	14,79	0,70 m	Sem presença de material arqueológico	

CORTE	COORDENADAS				ALTITUDE	PROFUNDIDADE ATINGIDA	PRESENCIA DE MATERIAL ARQUEOLÓGICO
	ZONA	LESTE	NORTE				
C 1250	24M	502261,59	9622015,39	15,27	0,90 m	Sem presença de material arqueológico	
C 1251	24M	502223,02	9621985,04	13,34	0,95 m	Sem presença de material arqueológico	
C 1252	24M	502178,97	9621962,76	15,75	0,95 m	Sem presença de material arqueológico	
C 1253	24M	502270,30	9621969,66	15,75	0,95 m	Sem presença de material arqueológico	
C 1254	24M	502485,31	9621872,78	14,79	0,70 m	Sem presença de material arqueológico	
C 1255	24M	502895,61	9621916,70	10,46	1,10 m	Sem presença de material arqueológico	
C 1256	24M	502847,74	9621902,88	14,79	1,10 m	Sem presença de material arqueológico	
C 1257	24M	502803,37	9621880,49	12,14	1,20 m	Sem presença de material arqueológico	
C 1258	24M	502755,81	9621862,67	10,22	1,10 m	Sem presença de material arqueológico	
C 1259	24M	502707,35	9621850,00	12,62	0,85 m	Sem presença de material arqueológico	
C 1260	24M	502657,48	9621844,30	12,14	1,04 m	Sem presença de material arqueológico	
C 1261	24M	502608,35	9621838,69	10,70	1 m	Sem presença de material arqueológico	
C 1262	24M	502535,86	9621874,11	13,34	1,06 m	Sem presença de material arqueológico	
C 1263	24M	502682,69	9621806,94	13,83	1,20 m	Sem presença de material arqueológico	
C 1264	24M	502728,12	9621804,93	11,66	1,20 m	Sem presença de material arqueológico	
C 1265	24M	502776,91	9621817,72	13,10	1,16 m	Sem presença de material arqueológico	
C 1266	24M	502823,91	9621834,77	13,83	1,10 m	Sem presença de material arqueológico	
C 1267	24M	502868,59	9621857,79	12,86	1,05 m	Sem presença de material arqueológico	
C 1268	24M	502916,56	9621871,42	12,14	0,95 m	Sem presença de material arqueológico	
C 1269	24M	502936,98	9621825,98	11,90	1,10 m	Sem presença de material arqueológico	
C 1270	24M	502888,80	9621812,05	14,07	0,90 m	Sem presença de material arqueológico	
C 1271	24M	502844,98	9621789,30	13,58	1,15 m	Sem presença de material arqueológico	
C 1272	24M	502800,27	9621779,40	15,75	0,94 m	Sem presença de material arqueológico	
C 1273	24M	502954,64	9621779,91	13,58	1 m	Sem presença de material arqueológico	
C 1274	24M	502906,28	9621765,60	15,27	1,15 m	Sem presença de material arqueológico	
C 1275	24M	502861,78	9621742,35	14,55	0,87 m	Sem presença de material arqueológico	
C 1276	24M	502815,00	9621725,83	12,86	1,10 m	Sem presença de material arqueológico	
C 1277	24M	502753,78	9621762,58	15,99	0,90 m	Sem presença de material arqueológico	
C 1278	24M	502703,96	9621762,28	14,31	0,80 m	Sem presença de material arqueológico	
C 1279	24M	502633,40	9621795,86	14,07	1 m	Sem presença de material arqueológico	
C 1280	24M	502559,01	9621830,22	17,19	1,10 m	Sem presença de material arqueológico	
C 1281	24M	502508,97	9621829,32	17,91	0,70 m	Sem presença de material arqueológico	
C 1282	24M	502441,50	9621848,96	16,47	1 m	Sem presença de material arqueológico	
C 1283	24M	502391,94	9621854,63	19,11	1 m	Sem presença de material arqueológico	
C 1284	24M	502344,39	9621870,90	18,63	0,90 m	Sem presença de material arqueológico	
C 1285	24M	502324,99	9621907,05	18,87	0,80 m	Sem presença de material arqueológico	

CORTE	COORDENADAS				ALTITUDE	PROFUNDIDADE ATINGIDA	PRESENCIA DE MATERIAL ARQUEOLÓGICO
	ZONA	LESTE	NORTE				
C 1286	24M	502288,03	9621929,16	18,15	0,80 m	Sem presença de material arqueológico	
C 1287	24M	502233,86	9621936,32	20,07	0,54 m	Sem presença de material arqueológico	
C 1288	24M	502144,99	9621926,80	21,52	1 m	Sem presença de material arqueológico	
C 1289	24M	502112,69	9621889,00	22,00	0,40 m	Sem presença de material arqueológico	
C 1290	24M	502148,34	9621853,64	21,28	0,80 m	Sem presença de material arqueológico	
C 1291	24M	502172,96	9621885,39	20,31	0,40 m	Sem presença de material arqueológico	
C 1292	24M	502202,34	9621912,35	19,35	0,93 m	Sem presença de material arqueológico	
C 1293	24M	502249,79	9621897,02	18,39	0,70 m	Sem presença de material arqueológico	
C 1294	24M	502294,32	9621864,60	16,47	1 m	Sem presença de material arqueológico	
C 1295	24M	502256,92	9621831,72	19,83	1 m	Sem presença de material arqueológico	
C 1296	24M	502216,20	9621860,56	20,07	0,80 m	Sem presença de material arqueológico	
C 1297	24M	502190,54	9621826,79	19,35	1 m	Sem presença de material arqueológico	
C 1298	24M	502225,91	9621792,16	19,59	1,06 m	Sem presença de material arqueológico	
C 1299	24M	502274,10	9621780,34	19,11	1 m	Sem presença de material arqueológico	
C 1300	24M	502176,80	9621789,48	18,39	0,80 m	Sem presença de material arqueológico	
C 1301	24M	502130,05	9621807,67	16,95	0,65 m	Sem presença de material arqueológico	
C 1302	24M	502076,27	9621800,16	18,15	0,70 m	Sem presença de material arqueológico	
C 1303	24M	502110,64	9621764,33	18,39	0,60 m	Sem presença de material arqueológico	
C 1304	24M	502066,59	9621751,15	19,11	0,60 m	Sem presença de material arqueológico	
C 1305	24M	502074,88	9621701,70	19,11	0,90 m	Sem presença de material arqueológico	
C 1306	24M	502122,48	9621715,83	16,23	0,40 m	Sem presença de material arqueológico	
C 1307	24M	502170,10	9621699,33	18,87	0,60 m	Sem presença de material arqueológico	
C 1308	24M	502211,09	9621671,63	20,55	0,70 m	Sem presença de material arqueológico	
C 1309	24M	502312,04	9621747,48	19,35	0,90 m	Sem presença de material arqueológico	
C 1310	24M	502323,67	9621791,37	18,87	1,04 m	Sem presença de material arqueológico	
C 1311	24M	502357,59	9621730,02	19,83	1 m	Sem presença de material arqueológico	
C 1312	24M	502371,94	9621777,80	17,91	1,10 m	Sem presença de material arqueológico	
C 1313	24M	502416,40	9621799,96	19,83	1 m	Sem presença de material arqueológico	
C 1314	24M	502465,35	9621805,68	21,76	1 m	Sem presença de material arqueológico	
C 1315	24M	502507,62	9621779,75	20,55	0,90 m	Sem presença de material arqueológico	
C 1316	24M	502549,88	9621781,42	15,75	0,90 m	Sem presença de material arqueológico	
C 1317	24M	502590,65	9621792,85	15,75	0,80 m	Sem presença de material arqueológico	
C 1318	24M	502655,30	9621750,59	15,75	0,84 m	Sem presença de material arqueológico	
C 1319	24M	502605,09	9621745,81	17,43	1,10 m	Sem presença de material arqueológico	
C 1320	24M	502556,87	9621731,59	14,31	1,10 m	Sem presença de material arqueológico	
C 1321	24M	502507,81	9621730,10	19,83	1 m	Sem presença de material arqueológico	

CORTE	COORDENADAS				ALTITUDE	PROFUNDIDADE ATINGIDA	PRESENCIA DE MATERIAL ARQUEOLÓGICO
	ZONA	LESTE	NORTE				
C 1322	24M	502463,36	9621756,44	18,87	1,20 m	Sem presença de material arqueológico	
C 1323	24M	502413,42	9621751,30	21,03	1 m	Sem presença de material arqueológico	
C 1324	24M	502399,01	9621703,29	19,83	1 m	Sem presença de material arqueológico	
C 1325	24M	502453,00	9621716,57	22,24	0,90 m	Sem presença de material arqueológico	
C 1326	24M	502473,18	9621678,55	24,40	1,14 m	Sem presença de material arqueológico	
C 1327	24M	502521,27	9621682,12	22,00	0,87 m	Sem presença de material arqueológico	
C 1328	24M	502570,91	9621683,84	20,79	0,86 m	Sem presença de material arqueológico	
C 1329	24M	502618,61	9621698,24	22,48	1 m	Sem presença de material arqueológico	
C 1330	24M	502667,87	9621703,80	19,59	0,90 m	Sem presença de material arqueológico	
C 1331	24M	502716,41	9621714,27	21,52	1 m	Sem presença de material arqueológico	
C 1332	24M	502766,46	9621714,26	20,07	1,05 m	Sem presença de material arqueológico	
C 1333	24M	502884,20	9621697,62	20,79	0,90 m	Sem presença de material arqueológico	
C 1334	24M	502932,78	9621710,62	21,28	0,75 m	Sem presença de material arqueológico	
C 1335	24M	502976,24	9621735,68	22,96	0,90 m	Sem presença de material arqueológico	
C 1336	24M	502836,37	9621681,23	22,00	1 m	Sem presença de material arqueológico	
C 1337	24M	502787,81	9621669,69	22,24	1,15 m	Sem presença de material arqueológico	
C 1338	24M	502737,36	9621667,74	23,92	0,90 m	Sem presença de material arqueológico	
C 1339	24M	502695,61	9621675,24	23,20	0,60 m	Sem presença de material arqueológico	
C 1340	24M	502645,50	9621661,01	24,16	0,80 m	Sem presença de material arqueológico	
C 1341	24M	502598,76	9621642,61	22,24	0,60 m	Sem presença de material arqueológico	
C 1342	24M	502577,05	9621598,16	23,44	0,62 m	Sem presença de material arqueológico	
C 1343	24M	502626,87	9621601,37	22,00	0,70 m	Sem presença de material arqueológico	
C 1344	24M	502739,02	9621628,05	20,55	0,55 m	Sem presença de material arqueológico	
C 1345	24M	502788,84	9621619,91	21,03	0,43 m	Sem presença de material arqueológico	
C 1346	24M	502837,71	9621631,39	22,24	0,60 m	Sem presença de material arqueológico	
C 1347	24M	502884,70	9621647,93	20,07	0,40 m	Sem presença de material arqueológico	
C 1348	24M	502932,41	9621661,13	23,68	0,95 m	Sem presença de material arqueológico	
C 1349	24M	502981,99	9621685,55	19,35	1 m	Sem presença de material arqueológico	
C 1350	24M	503015,62	9621648,26	19,59	0,90 m	Sem presença de material arqueológico	
C 1351	24M	502969,40	9621628,52	18,87	1,10 m	Sem presença de material arqueológico	
C 1352	24M	502920,98	9621614,15	18,39	0,80 m	Sem presença de material arqueológico	
C 1353	24M	502982,76	9621580,77	13,83	1,10 m	Sem presença de material arqueológico	
C 1354	24M	502935,01	9621566,45	13,34	0,90 m	Sem presença de material arqueológico	
C 1355	24M	502874,88	9621597,23	18,39	0,83 m	Sem presença de material arqueológico	
C 1356	24M	502825,88	9621587,37	18,63	0,90 m	Sem presença de material arqueológico	
C 1357	24M	502752,40	9621589,75	25,12	0,80 m	Sem presença de material arqueológico	

CORTE	COORDENADAS				ALTITUDE	PROFUNDIDADE ATINGIDA	PRESENÇA DE MATERIAL ARQUEOLÓGICO
	ZONA	LESTE	NORTE				
C 1358	24M	502666,94	9621571,08	22,24	0,90 m	Sem presença de material arqueológico	
C 1359	24M	502563,26	9621550,71	19,83	1,35 m	Sem presença de material arqueológico	
C 1360	24M	502616,52	9621552,74	18,15	0,75 m	Sem presença de material arqueológico	
C 1361	24M	502660,92	9621526,72	20,31	1 m	Sem presença de material arqueológico	
C 1362	24M	502704,39	9621526,21	17,43	1,10 m	Sem presença de material arqueológico	
C 1363	24M	502716,02	9621559,88	21,76	1,03 m	Sem presença de material arqueológico	
C 1364	24M	502748,43	9621521,74	20,79	0,90 m	Sem presença de material arqueológico	
C 1365	24M	502784,31	9621552,56	23,68	0,95 m	Sem presença de material arqueológico	
C 1366	24M	502797,84	9621511,02	16,71	0,95 m	Sem presença de material arqueológico	
C 1367	24M	502839,18	9621538,28	16,47	0,80 m	Sem presença de material arqueológico	
C 1368	24M	502837,02	9621496,72	17,67	0,90 m	Sem presença de material arqueológico	
C 1369	24M	502887,72	9621549,25	15,51	1 m	Sem presença de material arqueológico	
C 1370	24M	502915,84	9621509,15	15,03	0,90 m	Sem presença de material arqueológico	
C 1371	24M	502962,27	9621525,18	13,10	0,92 m	Sem presença de material arqueológico	
C 1372	24M	503009,73	9621539,05	15,51	1 m	Sem presença de material arqueológico	
C 1373	24M	503032,26	9621601,51	14,55	1,10 m	Sem presença de material arqueológico	
C 1374	24M	503055,92	9621557,71	14,79	0,80 m	Sem presença de material arqueológico	
C 1375	24M	503076,40	9621512,30	15,51	1 m	Sem presença de material arqueológico	
C 1376	24M	503045,36	9621479,74	14,31	1 m	Sem presença de material arqueológico	
C 1377	24M	503018,87	9621439,11	14,55	0,78 m	Sem presença de material arqueológico	
C 1378	24M	502973,36	9621459,37	13,10	0,80 m	Sem presença de material arqueológico	
C 1379	24M	502930,74	9621468,99	18,39	0,75 m	Sem presença de material arqueológico	
C 1380	24M	503001,64	9621494,19	15,03	1,05 m	Sem presença de material arqueológico	
C 1381	24M	502877,70	9621490,92	15,75	1 m	Sem presença de material arqueológico	
C 1382	24M	502608,44	9621509,16	20,55	1 m	Sem presença de material arqueológico	
C 1383	24M	502508,45	9621542,12	21,52	0,90 m	Sem presença de material arqueológico	
C 1384	24M	502461,87	9621559,73	21,52	1 m	Sem presença de material arqueológico	
C 1385	24M	502414,06	9621575,26	21,76	1,10 m	Sem presença de material arqueológico	
C 1386	24M	502364,27	9621578,69	22,00	0,90 m	Sem presença de material arqueológico	
C 1387	24M	502314,73	9621574,44	20,79	0,70 m	Sem presença de material arqueológico	
C 1388	24M	502267,44	9621590,63	21,28	0,80 m	Sem presença de material arqueológico	
C 1389	24M	502226,72	9621622,31	20,31	0,55 m	Sem presença de material arqueológico	
C 1390	24M	502173,87	9621638,78	21,03	0,40 m	Sem presença de material arqueológico	
C 1391	24M	502132,86	9621667,20	21,03	0,87 m	Sem presença de material arqueológico	
C 1392	24M	502085,24	9621653,38	21,52	0,65 m	Sem presença de material arqueológico	
C 1393	24M	502139,39	9621618,52	26,32	0,40 m	Sem presença de material arqueológico	

CORTE	COORDENADAS				ALTITUDE	PROFUNDIDADE ATINGIDA	PRESENÇA DE MATERIAL ARQUEOLÓGICO
	ZONA	LESTE	NORTE	ALTIITUDE			
C 1394	24M	502187,78	9621591,53	23,20	0,60 m	Sem presença de material arqueológico	
C 1395	24M	502227,20	9621561,62	24,40	0,80 m	Sem presença de material arqueológico	
C 1396	24M	502273,06	9621540,65	24,88	0,90 m	Sem presença de material arqueológico	
C 1397	24M	502321,15	9621525,54	22,24	0,80 m	Sem presença de material arqueológico	
C 1398	24M	502370,98	9621529,76	22,96	0,90 m	Sem presença de material arqueológico	
C 1399	24M	502420,98	9621526,35	25,60	1 m	Sem presença de material arqueológico	
C 1400	24M	502468,93	9621513,42	24,64	0,90 m	Sem presença de material arqueológico	
C 1401	24M	502508,95	9621500,81	24,16	0,75 m	Sem presença de material arqueológico	
C 1402	24M	502547,35	9621511,22	20,31	1 m	Sem presença de material arqueológico	
C 1403	24M	502466,82	9621465,84	18,87	1,10 m	Sem presença de material arqueológico	
C 1404	24M	502418,13	9621477,22	21,28	0,90 m	Sem presença de material arqueológico	
C 1405	24M	502368,62	9621480,31	21,03	0,70 m	Sem presença de material arqueológico	
C 1406	24M	502318,90	9621475,69	21,03	1 m	Sem presença de material arqueológico	
C 1407	24M	502274,34	9621498,68	22,48	0,70 m	Sem presença de material arqueológico	
C 1408	24M	502228,45	9621517,23	22,00	0,64 m	Sem presença de material arqueológico	
C 1409	24M	502204,86	9621484,67	21,52	0,90 m	Sem presença de material arqueológico	
C 1410	24M	502164,54	9621492,53	25,60	0,90 m	Sem presença de material arqueológico	
C 1411	24M	502182,96	9621538,94	22,96	0,60 m	Sem presença de material arqueológico	
C 1412	24M	502143,04	9621568,79	26,08	0,90 m	Sem presença de material arqueológico	
C 1413	24M	502124,84	9621523,02	24,64	0,50 m	Sem presença de material arqueológico	
C 1414	24M	502101,36	9621605,47	27,52	0,65 m	Sem presença de material arqueológico	
C 1415	24M	502083,70	9621848,78	19,11	1 m	Sem presença de material arqueológico	
C 1416	24M	502240,81	9621467,08	21,03	0,60 m	Sem presença de material arqueológico	
C 1417	24M	502279,53	9621444,24	19,59	0,70 m	Sem presença de material arqueológico	
C 1418	24M	502363,53	9621430,40	19,35	0,60 m	Sem presença de material arqueológico	
C 1419	24M	502413,45	9621424,57	20,31	0,68 m	Sem presença de material arqueológico	
C 1420	24M	502462,04	9621416,61	21,52	0,80 m	Sem presença de material arqueológico	
C 1421	24M	502456,09	9621367,14	20,55	0,74 m	Sem presença de material arqueológico	
C 1422	24M	502500,93	9621361,62	21,28	1 m	Sem presença de material arqueológico	
C 1423	24M	502407,36	9621375,46	22,00	0,90 m	Sem presença de material arqueológico	
C 1424	24M	502357,01	9621381,82	22,00	1 m	Sem presença de material arqueológico	
C 1425	24M	502317,08	9621412,60	18,63	0,80 m	Sem presença de material arqueológico	
C 1426	24M	502279,36	9621383,12	23,92	0,70 m	Sem presença de material arqueológico	
C 1427	24M	502294,69	9621340,12	23,44	0,80 m	Sem presença de material arqueológico	
C 1428	24M	502336,32	9621340,24	22,72	0,83 m	Sem presença de material arqueológico	
C 1429	24M	502318,15	9621296,22	22,24	0,90 m	Sem presença de material arqueológico	

CORTE	COORDENADAS				ALTITUDE	PROFUNDIDADE ATINGIDA	PRESENÇA DE MATERIAL ARQUEOLÓGICO
	ZONA	LESTE	NORTE				
C 1430	24M	502367,10	9621287,68	22,24	0,83 m	Sem presença de material arqueológico	
C 1431	24M	502377,42	9621335,94	20,79	0,50 m	Sem presença de material arqueológico	
C 1432	24M	502546,79	9621433,11	22,96	0,80 m	Sem presença de material arqueológico	
C 1433	24M	502587,09	9621437,56	23,68	1 m	Sem presença de material arqueológico	
C 1434	24M	502626,81	9621430,49	23,20	1 m	Sem presença de material arqueológico	
C 1435	24M	502587,24	9621403,46	23,20	0,80 m	Sem presença de material arqueológico	
C 1436	24M	502669,86	9621413,82	23,44	1 m	Sem presença de material arqueológico	
C 1437	24M	502719,69	9621413,58	22,48	1 m	Sem presença de material arqueológico	
C 1438	24M	502631,24	9621378,95	23,44	0,85 m	Sem presença de material arqueológico	
C 1439	24M	502712,38	9621372,00	21,52	0,90 m	Sem presença de material arqueológico	
C 1440	24M	502747,83	9621355,59	14,07	0,90 m	Sem presença de material arqueológico	
C 1441	24M	502794,28	9621339,03	15,03	0,90 m	Sem presença de material arqueológico	
C 1442	24M	502835,29	9621359,29	15,03	0,90 m	Sem presença de material arqueológico	
C 1443	24M	502884,53	9621366,59	13,34	0,74 m	Sem presença de material arqueológico	
C 1444	24M	502932,13	9621382,25	16,23	0,93 m	Sem presença de material arqueológico	
C 1445	24M	502981,15	9621377,16	14,31	0,90 m	Sem presença de material arqueológico	
C 1446	24M	502891,94	9621411,10	20,55	0,85 m	Sem presença de material arqueológico	
C 1447	24M	502841,20	9621410,56	22,96	0,90 m	Sem presença de material arqueológico	
C 1448	24M	502792,30	9621417,32	20,79	0,76 m	Sem presença de material arqueológico	
C 1449	24M	502675,81	9621357,03	21,52	0,84 m	Sem presença de material arqueológico	
C 1450	24M	503046,797	9621240,712	12,14	1 m	Sem presença de material arqueológico	
C 1451	24M	502956,486	9621244,022	9,50	0,95 m	Sem presença de material arqueológico	
C 1452	24M	502906,787	9621237,798	12,38	0,90 m	Sem presença de material arqueológico	
C 1453	24M	502856,381	9621234,556	13,10	1 m	Sem presença de material arqueológico	
C 1454	24M	502812,184	9621212,581	13,10	1,10 m	Sem presença de material arqueológico	
C 1455	24M	502767,270	9621191,319	14,79	0,85 m	Sem presença de material arqueológico	
C 1456	24M	502720,578	9621208,831	13,34	0,60 m	Sem presença de material arqueológico	
C 1457	24M	502677,965	9621235,098	14,07	0,70 m	Sem presença de material arqueológico	
C 1458	24M	502627,931	9621234,284	14,79	0,95 m	Sem presença de material arqueológico	
C 1459	24M	502581,761	9621214,533	16,95	0,95 m	Sem presença de material arqueológico	
C 1460	24M	502615,538	9621191,963	17,67	0,84 m	Sem presença de material arqueológico	
C 1461	24M	502657,379	9621190,146	15,99	0,90 m	Sem presença de material arqueológico	
C 1462	24M	502704,862	9621171,504	17,19	1,10 m	Sem presença de material arqueológico	
C 1463	24M	502774,894	9621150,730	16,95	1,10 m	Sem presença de material arqueológico	
C 1464	24M	502823,178	9621164,450	15,75	0,80 m	Sem presença de material arqueológico	
C 1465	24M	502868,241	9621185,860	14,07	0,90 m	Sem presença de material arqueológico	



CORTE	COORDENADAS				ALTITUDE	PROFUNDIDADE ATINGIDA	PRESENÇA DE MATERIAL ARQUEOLÓGICO
	ZONA	LESTE	NORTE				
C 1466	24M	502918,098	9621189,833	14,07	0,80 m	Sem presença de material arqueológico	
C 1467	24M	502963,524	9621194,918	13,58	0,80 m	Sem presença de material arqueológico	
C 1468	24M	503000,887	9621221,526	11,66	0,90 m	Sem presença de material arqueológico	
C 1469	24M	503048,425	9621191,127	14,31	0,80 m	Sem presença de material arqueológico	
C 1470	24M	503007,598	9621172,783	14,07	0,70 m	Sem presença de material arqueológico	
C 1471	24M	502730,855	9621127,680	17,91	0,85 m	Sem presença de material arqueológico	
C 1472	24M	502681,463	9621119,880	16,95	0,90 m	Sem presença de material arqueológico	
C 1473	24M	502632,100	9621118,195	16,23	0,90 m	Sem presença de material arqueológico	
C 1474	24M	502590,669	9621145,963	15,27	0,75 m	Sem presença de material arqueológico	
C 1475	24M	502541,259	9621154,210	17,43	0,70 m	Sem presença de material arqueológico	
C 1476	24M	502491,178	9621155,582	17,91	0,70 m	Sem presença de material arqueológico	
C 1477	24M	502441,805	9621144,864	17,91	0,70 m	Sem presença de material arqueológico	
C 1478	24M	502392,851	9621136,583	18,15	0,90 m	Sem presença de material arqueológico	
C 1479	24M	502399,572	9621087,127	15,99	0,83 m	Sem presença de material arqueológico	
C 1480	24M	502448,638	9621095,714	15,99	0,90 m	Sem presença de material arqueológico	
C 1481	24M	502497,527	9621106,673	14,31	0,70 m	Sem presença de material arqueológico	
C 1482	24M	502547,589	9621105,505	14,79	0,77 m	Sem presença de material arqueológico	
C 1483	24M	502597,045	9621097,267	14,55	0,62 m	Sem presença de material arqueológico	
C 1484	24M	502639,435	9621070,648	15,99	0,65 m	Sem presença de material arqueológico	
C 1485	24M	502689,786	9621070,480	15,99	0,64 m	Sem presença de material arqueológico	
C 1486	24M	502371,482	9621043,471	26,56	0,85 m	Sem presença de material arqueológico	
C 1487	24M	502436,626	9621047,370	28,73	0,86 m	Sem presença de material arqueológico	
C 1488	24M	502485,506	9621058,941	26,56	0,83 m	Sem presença de material arqueológico	
C 1489	24M	502535,670	9621057,476	25,12	0,70 m	Sem presença de material arqueológico	
C 1490	24M	502584,820	9621048,775	25,84	0,55 m	Sem presença de material arqueológico	
C 1491	24M	502627,125	9621022,388	24,88	0,80 m	Sem presença de material arqueológico	
C 1492	24M	502677,159	9621022,025	24,64	0,75 m	Sem presença de material arqueológico	
C 1493	24M	502724,344	9621016,724	25,36	0,87 m	Sem presença de material arqueológico	
C 1494	24M	502770,785	9621027,480	25,84	0,60 m	Sem presença de material arqueológico	
C 1495	24M	502815,744	9621005,141	23,68	0,64 m	Sem presença de material arqueológico	
C 1496	24M	502854,534	9621135,932	21,52	1 m	Sem presença de material arqueológico	
C 1497	24M	503137,064	9621016,713	15,03	0,87 m	Sem presença de material arqueológico	
C 1498	24M	503088,975	9621001,918	16,71	0,86 m	Sem presença de material arqueológico	
C 1499	24M	503041,242	9621018,328	18,15	0,95 m	Sem presença de material arqueológico	
C 1500	24M	502992,586	9621029,586	16,47	0,86 m	Sem presença de material arqueológico	
C 1501	24M	502949,656	9621042,669	17,67	0,84 m	Sem presença de material arqueológico	

CORTE	COORDENADAS				ALTITUDE	PROFUNDIDADE ATINGIDA	PRESENÇA DE MATERIAL ARQUEOLÓGICO
	ZONA	LESTE	NORTE				
C 1502	24M	502904,296	9621041,725	16,95	0,80 m	Sem presença de material arqueológico	
C 1503	24M	502900,319	9620990,676	15,99	1 m	Sem presença de material arqueológico	
C 1504	24M	502854,530	9620972,796	18,15	0,90 m	Sem presença de material arqueológico	
C 1505	24M	502814,066	9620944,641	18,87	0,66 m	Sem presença de material arqueológico	
C 1506	24M	502775,392	9620975,633	16,95	0,80 m	Sem presença de material arqueológico	
C 1507	24M	502747,665	9620947,589	18,15	0,62 m	Sem presença de material arqueológico	
C 1508	24M	502711,467	9620981,778	18,87	0,80 m	Sem presença de material arqueológico	
C 1509	24M	502662,327	9620973,283	19,59	0,80 m	Sem presença de material arqueológico	
C 1510	24M	502611,883	9620974,794	19,59	0,63 m	Sem presença de material arqueológico	
C 1511	24M	502569,363	9621001,441	19,59	0,80 m	Sem presença de material arqueológico	
C 1512	24M	502520,019	9621009,762	20,55	0,80 m	Sem presença de material arqueológico	
C 1513	24M	502470,376	9621010,060	18,15	0,54 m	Sem presença de material arqueológico	
C 1514	24M	502419,755	9621007,680	19,11	0,50 m	Sem presença de material arqueológico	
C 1515	24M	502426,839	9620958,335	20,07	0,80 m	Sem presença de material arqueológico	
C 1516	24M	502476,659	9620959,844	20,07	0,47 m	Sem presença de material arqueológico	
C 1517	24M	502527,326	9620960,584	19,11	0,68 m	Sem presença de material arqueológico	
C 1518	24M	502571,792	9620952,245	19,59	0,63 m	Sem presença de material arqueológico	
C 1519	24M	502904,634	9621141,174	18,63	0,75 m	Sem presença de material arqueológico	
C 1520	24M	502958,495	9621147,964	19,35	0,60 m	Sem presença de material arqueológico	
C 1521	24M	503020,026	9621125,041	19,11	0,60 m	Sem presença de material arqueológico	
C 1522	24M	503066,467	9621144,774	18,15	0,84 m	Sem presença de material arqueológico	
C 1523	24M	503089,174	9621100,543	19,11	0,60 m	Sem presença de material arqueológico	
C 1524	24M	503100,010	9621050,142	21,76	1 m	Sem presença de material arqueológico	
C 1525	24M	503052,676	9621066,514	21,76	1 m	Sem presença de material arqueológico	
C 1526	24M	503003,452	9621077,791	21,52	0,80 m	Sem presença de material arqueológico	
C 1527	24M	502955,374	9621092,060	23,44	0,80 m	Sem presença de material arqueológico	
C 1528	24M	502905,731	9621092,034	22,96	0,85 m	Sem presença de material arqueológico	
C 1529	24M	502810,486	962114,216	19,59	0,97 m	Sem presença de material arqueológico	
C 1530	24M	502859,197	9621073,107	23,44	0,65 m	Sem presença de material arqueológico	
C 1531	24M	502862,576	9621022,752	24,40	0,75 m	Sem presença de material arqueológico	
C 1532	24M	502959,626	9620993,769	18,63	0,85 m	Sem presença de material arqueológico	
C 1533	24M	503016,484	9620975,432	17,91	0,90 m	Sem presença de material arqueológico	
C 1534	24M	503063,548	9620958,754	17,19	0,87 m	Sem presença de material arqueológico	
C 1535	24M	503112,865	9620958,215	16,95	0,80 m	Sem presença de material arqueológico	
C 1536	24M	503160,180	9620973,279	16,71	0,90 m	Sem presença de material arqueológico	
C 1537	24M	502654,533	9620920,437	21,28	0,66 m	Sem presença de material arqueológico	

CORTE	COORDENADAS				ALTITUDE	PROFUNDIDADE ATINGIDA	PRESENCIA DE MATERIAL ARQUEOLÓGICO
	ZONA	LESTE	NORTE				
C 1538	24M	502619,014	9620934,594	19,35	0,70 m	Sem presença de material arqueológico	
C 1539	24M	502443,550	9620911,723	23,92	0,87 m	Sem presença de material arqueológico	
C 1540	24M	502493,789	9620913,223	23,68	1 m	Sem presença de material arqueológico	
C 1541	24M	502543,897	9620915,158	23,20	0,80 m	Sem presença de material arqueológico	
C 1542	24M	502546,559	9620867,704	23,44	0,90 m	Sem presença de material arqueológico	
C 1543	24M	502497,773	9620858,458	23,44	0,40 m	Sem presença de material arqueológico	
C 1544	24M	502447,822	9620858,562	23,68	0,90 m	Sem presença de material arqueológico	
C 1545	24M	503184,079	9620929,270	24,64	0,83 m	Sem presença de material arqueológico	
C 1546	24M	503136,149	9620914,874	26,08	0,60 m	Sem presença de material arqueológico	
C 1547	24M	503086,347	9620916,052	26,08	0,90 m	Sem presença de material arqueológico	
C 1548	24M	503035,727	9620917,554	26,32	0,80 m	Sem presença de material arqueológico	
C 1549	24M	502989,036	9620934,677	27,28	0,67 m	Sem presença de material arqueológico	
C 1550	24M	502940,362	9620948,270	27,04	0,83 m	Sem presença de material arqueológico	
C 1551	24M	502891,501	9620939,099	26,08	0,90 m	Sem presença de material arqueológico	
C 1552	24M	502850,227	9620910,537	28,24	0,90 m	Sem presença de material arqueológico	
C 1553	24M	502815,117	9620875,350	28,73	0,90 m	Sem presença de material arqueológico	
C 1554	24M	502779,319	9620909,464	22,72	1 m	Sem presença de material arqueológico	
C 1555	24M	502730,737	9620898,255	22,72		Sem presença de material arqueológico	
C 1556	24M	502680,964	9620896,579	21,76	0,90 m	Sem presença de material arqueológico	
C 1557	24M	502640,501	9620867,321	22,72	1 m	Sem presença de material arqueológico	
C 1558	24M	502593,185	9620851,035	23,92	0,93 m	Sem presença de material arqueológico	
C 1559	24M	502520,359	9620817,711	24,40	0,80 m	Sem presença de material arqueológico	
C 1560	24M	502706,938	9620793,284	29,93	0,77 m	Sem presença de material arqueológico	
C 1561	24M	502751,887	9620772,030	22,72	0,94 m	Sem presença de material arqueológico	
C 1562	24M	502799,295	9620755,250	22,00	0,77 m	Sem presença de material arqueológico	
C 1563	24M	502749,421	9620816,121	29,21	0,80 m	Sem presença de material arqueológico	
C 1564	24M	502719,648	9620856,582	21,76	1,04 m	Sem presença de material arqueológico	
C 1565	24M	502766,758	9620863,260	28,49	0,80 m	Sem presença de material arqueológico	
C 1566	24M	502841,194	9620832,582	22,24	0,80 m	Sem presença de material arqueológico	
C 1567	24M	502795,163	9620822,716	22,24	0,68 m	Sem presença de material arqueológico	
C 1568	24M	502821,799	9620787,426	22,24	0,90 m	Sem presença de material arqueológico	
C 1569	24M	502675,767	9620832,142	23,68	0,90 m	Sem presença de material arqueológico	
C 1570	24M	502626,646	9620819,450	23,68	0,90 m	Sem presença de material arqueológico	
C 1571	24M	502569,964	9620815,792	23,44	0,76 m	Sem presença de material arqueológico	
C 1572	24M	502875,597	9620868,427	21,52	0,85 m	Sem presença de material arqueológico	
C 1573	24M	502917,950	9620895,868	21,28	1 m	Sem presença de material arqueológico	

CORTE	COORDENADAS				ALTITUDE	PROFUNDIDADE ATINGIDA	PRESENCIA DE MATERIAL ARQUEOLÓGICO
	ZONA	LESTE	NORTE				
C 1574	24M	502967,444	9620890,002	22,00	0,75 m	Sem presença de material arqueológico	
C 1575	24M	503015,196	9620873,593	21,76	0,90 m	Sem presença de material arqueológico	
C 1576	24M	503064,858	9620876,853	21,28	0,70 m	Sem presença de material arqueológico	
C 1577	24M	503114,836	9620874,943	20,55	0,70 m	Sem presença de material arqueológico	
C 1578	24M	503165,075	9620873,959	20,55	0,65 m	Sem presença de material arqueológico	
C 1579	24M	503212,986	9620888,300	20,55	0,90 m	Sem presença de material arqueológico	
C 1580	24M	503138,809	9620831,759	19,83	0,80 m	Sem presença de material arqueológico	
C 1581	24M	503089,241	9620832,436	19,83	0,60 m	Sem presença de material arqueológico	
C 1582	24M	503038,816	9620835,097	19,35	0,70 m	Sem presença de material arqueológico	
C 1583	24M	502989,014	9620831,439	20,07	0,50 m	Sem presença de material arqueológico	
C 1584	24M	502944,325	9620853,129	22,24	0,90 m	Sem presença de material arqueológico	
C 1585	24M	502906,776	9620829,542	21,03	0,94 m	Sem presença de material arqueológico	
C 1586	24M	502871,433	9620794,040	20,55	0,70 m	Sem presença de material arqueológico	
C 1587	24M	502857,485	9620750,644	27,76	0,80 m	Sem presença de material arqueológico	
C 1588	24M	502906,402	9620758,054	26,32	0,80 m	Sem presença de material arqueológico	
C 1589	24M	502956,519	9620760,934	27,28	0,50 m	Sem presença de material arqueológico	
C 1590	24M	503012,865	9620731,628	28,24	0,60 m	Sem presença de material arqueológico	
C 1591	24M	503063,001	9620738,380	28,00	0,70 m	Sem presença de material arqueológico	
C 1592	24M	503101,054	9620783,166	27,04	0,90 m	Sem presença de material arqueológico	
C 1593	24M	503113,175	9620735,257	27,76	0,60 m	Sem presença de material arqueológico	
C 1594	24M	503089,208	9620691,462	22,48	0,80 m	Sem presença de material arqueológico	
C 1595	24M	503039,892	9620689,157	22,96	0,85 m	Sem presença de material arqueológico	
C 1596	24M	502995,127	9620674,946	24,64	0,95 m	Sem presença de material arqueológico	
C 1597	24M	502966,378	9620711,765	30,17	0,70 m	Sem presença de material arqueológico	
C 1598	24M	502947,080	9620804,183	26,80	0,60 m	Sem presença de material arqueológico	
C 1599	24M	503000,558	9620783,548	29,45	0,80 m	Sem presença de material arqueológico	
C 1600	24M	503050,313	9620786,984	28,24	0,60 m	Sem presença de material arqueológico	
C 1601	24M	502916,158	9620708,996	27,76	0,90 m	Sem presença de material arqueológico	
C 1602	24M	502875,676	9620703,874	28,97	0,80 m	Sem presença de material arqueológico	
C 1603	24M	502830,391	9620716,096	26,56	0,80 m	Sem presença de material arqueológico	
C 1604	24M	502734,112	9621060,612	24,40	0,70 m	Sem presença de material arqueológico	
C 1605	24M	502765,573	9621092,843	21,28	0,90 m	Sem presença de material arqueológico	
C 1606	24M	503240,339	9620847,404	22,72	0,75 m	Sem presença de material arqueológico	
C 1607	24M	503192,632	9620832,962	21,52	1,10 m	Sem presença de material arqueológico	
C 1608	24M	503150,399	9620782,979	22,48	1 m	Sem presença de material arqueológico	
C 1609	24M	503163,665	9620734,681	21,52	0,92 m	Sem presença de material arqueológico	

CORTE	COORDENADAS				ALTITUDE	PROFUNDIDADE ATINGIDA	PRESENCIA DE MATERIAL ARQUEOLÓGICO
	ZONA	LESTE	NORTE				
C 1610	24M	503207,229	9620759,704	18,87	1 m	Sem presença de material arqueológico	
C 1611	24M	503186,362	9620690,959	22,72	1,10 m	Sem presença de material arqueológico	
C 1612	24M	503141,244	9620701,912	20,07	1 m	Sem presença de material arqueológico	
C 1613	24M	503073,203	9620644,777	22,00	0,90 m	Sem presença de material arqueológico	
C 1614	24M	503024,519	9620635,375	23,44	1 m	Sem presença de material arqueológico	
C 1615	24M	502944,897	9620668,768	21,28	0,95 m	Sem presença de material arqueológico	
C 1616	24M	502897,414	9620658,522	20,07	0,73 m	Sem presença de material arqueológico	
C 1617	24M	502785,896	9620693,528	21,28	0,90 m	Sem presença de material arqueológico	
C 1618	24M	502629,185	9620738,855	20,79	0,70 m	Sem presença de material arqueológico	
C 1619	24M	502578,910	9620740,255	21,03	1,05 m	Sem presença de material arqueológico	
C 1620	24M	502540,887	9620773,008	21,28	0,80 m	Sem presença de material arqueológico	
C 1621	24M	502490,769	9620777,271	21,03	0,80 m	Sem presença de material arqueológico	
C 1622	24M	503261,705	9620802,395	18,39	1,10 m	Sem presença de material arqueológico	
C 1623	24M	503240,447	9620722,662	15,99	1,10 m	Sem presença de material arqueológico	
C 1624	24M	503246,227	9620673,225	16,71	1,10 m	Sem presença de material arqueológico	
C 1625	24M	503281,160	9620693,671	16,95	1 m	Sem presença de material arqueológico	
C 1626	24M	503291,263	9620739,856	17,91	1 m	Sem presença de material arqueológico	
C 1627	24M	503322,265	9620701,248	17,91	0,80 m	Sem presença de material arqueológico	
C 1628	24M	503346,406	9620657,953	17,67	1,03 m	Sem presença de material arqueológico	
C 1629	24M	503297,778	9620646,957	15,75	0,90 m	Sem presença de material arqueológico	
C 1630	24M	503214,683	9620649,711	17,67	0,85 m	Sem presença de material arqueológico	
C 1631	24M	503205,641	9620605,111	15,27	0,90 m	Sem presença de material arqueológico	
C 1632	24M	503253,450	9620617,598	17,19	0,90 m	Sem presença de material arqueológico	
C 1633	24M	502380,593	9620890,592	27,04	0,90 m	Sem presença de material arqueológico	
C 1634	24M	502338,604	9620917,516	25,84	0,60 m	Sem presença de material arqueológico	
C 1635	24M	502289,594	9620928,691	26,32	1 m	Sem presença de material arqueológico	
C 1636	24M	502240,976	9620942,311	26,08	0,65 m	Sem presença de material arqueológico	
C 1637	24M	502192,199	9620953,421	27,76	0,74 m	Sem presença de material arqueológico	
C 1638	24M	502143,646	9620965,346	30,17	0,80 m	Sem presença de material arqueológico	
C 1639	24M	502095,018	9620976,807	29,93	1 m	Sem presença de material arqueológico	
C 1640	24M	502377,205	9620951,805	30,41	0,70 m	Sem presença de material arqueológico	
C 1641	24M	502330,943	9620970,372	30,17	0,77 m	Sem presença de material arqueológico	
C 1642	24M	502283,274	9620983,965	30,41	0,80 m	Sem presença de material arqueológico	
C 1643	24M	502233,920	9620995,547	31,85	0,56 m	Sem presença de material arqueológico	
C 1644	24M	502184,864	9621005,480	30,41	0,40 m	Sem presença de material arqueológico	
C 1645	24M	502218,074	9621042,187	32,09	0,86 m	Sem presença de material arqueológico	

CORTE	COORDENADAS				ALTITUDE	PROFUNDIDADE ATINGIDA	PRESENÇA DE MATERIAL ARQUEOLÓGICO
	ZONA	LESTE	NORTE				
C 1646	24M	502267,187	9621033,968	28,97	0,70 m	Sem presença de material arqueológico	
C 1647	24M	502315,414	9621017,540	30,89	0,85 m	Sem presença de material arqueológico	
C 1648	24M	502370,419	9620998,444	32,09	0,90 m	Sem presença de material arqueológico	
C 1649	24M	502326,634	9621066,393	30,89	0,70 m	Sem presença de material arqueológico	
C 1650	24M	502279,570	9621082,358	29,21	0,97 m	Sem presença de material arqueológico	
C 1651	24M	502351,931	9621106,361	29,21	0,90 m	Sem presença de material arqueológico	
C 1652	24M	502553,137	9620697,786	28,97	0,56 m	Sem presença de material arqueológico	
C 1653	24M	502508,690	9620720,708	28,00	0,60 m	Sem presença de material arqueológico	
C 1654	24M	503371,403	9620615,278	22,96	0,85 m	Sem presença de material arqueológico	
C 1655	24M	503323,044	9620602,327	22,48	0,90 m	Sem presença de material arqueológico	
C 1656	24M	503280,896	9620576,193	23,44	0,97 m	Sem presença de material arqueológico	
C 1657	24M	503235,992	9620571,098	23,44	0,80 m	Sem presença de material arqueológico	
C 1658	24M	503280,271	9620533,843	24,64	1 m	Sem presença de material arqueológico	
C 1659	24M	503397,601	9620573,030	23,44	0,90 m	Sem presença de material arqueológico	
C 1660	24M	503349,559	9620560,070	22,48	1,10 m	Sem presença de material arqueológico	
C 1661	24M	503421,750	9620529,743	25,36	1 m	Sem presença de material arqueológico	
C 1662	24M	503379,258	9620520,443	23,68	1,30 m	Sem presença de material arqueológico	
C 1663	24M	503444,606	9620485,772	26,56	0,90 m	Sem presença de material arqueológico	
C 1664	24M	503399,282	9620464,612	25,84	0,80 m	Sem presença de material arqueológico	
C 1665	24M	503349,658	9620458,443	24,88	1,10 m	Sem presença de material arqueológico	
C 1666	24M	503324,128	9620416,132	25,36	0,80 m	Sem presença de material arqueológico	
C 1667	24M	503373,482	9620421,272	8,78	0,98 m	Sem presença de material arqueológico	
C 1668	24M	503352,756	9620377,200	11,18	1,30 m	Sem presença de material arqueológico	
C 1669	24M	503421,635	9620408,337	8,06	0,80 m	Sem presença de material arqueológico	
C 1670	24M	503461,082	9620378,197	12,14	0,97 m	Sem presença de material arqueológico	
C 1671	24M	503473,662	9620445,663	15,75	1,10 m	Sem presença de material arqueológico	
C 1672	24M	503513,638	9620383,282	17,67	0,85 m	Sem presença de material arqueológico	
C 1673	24M	503539,287	9620341,172	15,75	1 m	Sem presença de material arqueológico	
C 1674	24M	503574,553	9620283,729	14,55	0,80 m	Sem presença de material arqueológico	
C 1675	24M	503524,873	9620279,830	13,58	1 m	Sem presença de material arqueológico	
C 1676	24M	503475,658	9620275,162	15,51	1 m	Sem presença de material arqueológico	
C 1677	24M	503440,883	9620239,141	15,75	0,90 m	Sem presença de material arqueológico	
C 1678	24M	503348,859	9620210,321	15,75	1 m	Sem presença de material arqueológico	
C 1679	24M	503390,737	9620232,722	15,75	1 m	Sem presença de material arqueológico	
C 1680	24M	503360,737	9620161,792	14,31	0,86 m	Sem presença de material arqueológico	
C 1681	24M	503313,153	9620175,283	16,71	0,94 m	Sem presença de material arqueológico	

CORTE	COORDENADAS				ALTITUDE	PROFUNDIDADE ATINGIDA	PRESENCIA DE MATERIAL ARQUEOLÓGICO
	ZONA	LESTE	NORTE				
C 1682	24M	503266,369	9620193,443	17,67	1,10 m	Sem presença de material arqueológico	
C 1683	24M	503215,861	9620197,503	16,71	0,87 m	Sem presença de material arqueológico	
C 1684	24M	503168,891	9620213,708	18,15	0,87 m	Sem presença de material arqueológico	
C 1685	24M	503120,375	9620222,947	18,15	0,87 m	Sem presença de material arqueológico	
C 1686	24M	503071,552	9620235,058	19,35	0,83 m	Sem presença de material arqueológico	
C 1687	24M	503021,425	9620234,725	19,83	0,80 m	Sem presença de material arqueológico	
C 1688	24M	502971,857	9620230,094	20,31	0,90 m	Sem presença de material arqueológico	
C 1689	24M	502921,973	9620235,145	20,07	0,90 m	Sem presença de material arqueológico	
C 1690	24M	502828,665	9620230,599	20,07	0,50 m	Sem presença de material arqueológico	
C 1691	24M	502779,451	9620243,626	22,96	0,80 m	Sem presença de material arqueológico	
C 1692	24M	502747,033	9620281,066	24,16	0,90 m	Sem presença de material arqueológico	
C 1693	24M	502699,654	9620296,874	23,44	0,90 m	Sem presença de material arqueológico	
C 1694	24M	502649,909	9620299,979	23,92	0,83 m	Sem presença de material arqueológico	
C 1695	24M	502496,530	9620259,671	21,03	0,68 m	Sem presença de material arqueológico	
C 1696	24M	502541,032	9620237,212	22,72	0,80 m	Sem presença de material arqueológico	
C 1697	24M	502590,107	9620246,522	22,48	0,73 m	Sem presença de material arqueológico	
C 1698	24M	502639,685	9620251,802	22,48	0,66 m	Sem presença de material arqueológico	
C 1699	24M	502689,122	9620248,706	22,72	0,85 m	Sem presença de material arqueológico	
C 1700	24M	502734,370	9620232,436	22,00	1,07 m	Sem presença de material arqueológico	
C 1701	24M	502768,445	9620195,653	21,03	0,90 m	Sem presença de material arqueológico	
C 1702	24M	502817,137	9620182,598	20,79	0,90 m	Sem presença de material arqueológico	
C 1703	24M	502866,798	9620173,610	22,48	0,70 m	Sem presença de material arqueológico	
C 1704	24M	502913,750	9620186,440	22,72	0,70 m	Sem presença de material arqueológico	
C 1705	24M	502964,017	9620181,000	21,28	0,80 m	Sem presença de material arqueológico	
C 1706	24M	503013,743	9620185,631	22,72	0,80 m	Sem presença de material arqueológico	
C 1707	24M	503063,786	9620186,278	22,00	0,90 m	Sem presença de material arqueológico	
C 1708	24M	503112,190	9620173,964	21,52	1 m	Sem presença de material arqueológico	
C 1709	24M	503161,208	9620164,058	21,52	0,85 m	Sem presença de material arqueológico	
C 1710	24M	503207,946	9620148,492	21,52	0,80 m	Sem presença de material arqueológico	
C 1711	24M	503257,504	9620144,340	28,00	0,90 m	Sem presença de material arqueológico	
C 1712	24M	503303,794	9620127,087	26,80	0,70 m	Sem presença de material arqueológico	
C 1713	24M	503352,226	9620112,846	29,45	0,95 m	Sem presença de material arqueológico	
C 1714	24M	503404,739	9620185,314	27,28	0,90 m	Sem presença de material arqueológico	
C 1715	24M	503477,916	9620147,455	23,92	0,80 m	Sem presença de material arqueológico	
C 1716	24M	503511,397	9620183,605	25,36	0,95 m	Sem presença de material arqueológico	
C 1717	24M	503560,658	9620188,218	25,60	0,76 m	Sem presença de material arqueológico	

CORTE	COORDENADAS				ALTITUDE	PROFUNDIDADE ATINGIDA	PRESENCIA DE MATERIAL ARQUEOLÓGICO
	ZONA	LESTE	NORTE				
C 1718	24M	503497,973	9620231,403	26,80	1,05 m	Sem presença de material arqueológico	
C 1719	24M	503547,607	9620235,710	26,56	1,20 m	Sem presença de material arqueológico	
C 1720	24M	503597,939	9620239,655	25,12	0,90 m	Sem presença de material arqueológico	
C 1721	24M	503609,714	9620191,422	25,84	0,90 m	Sem presença de material arqueológico	
C 1722	24M	503627,449	9620145,495	12,62	0,74 m	Sem presença de material arqueológico	
C 1723	24M	503577,574	9620140,985	12,38	0,70 m	Sem presença de material arqueológico	
C 1724	24M	503527,205	9620135,715	12,62	0,90 m	Sem presença de material arqueológico	
C 1725	24M	503492,039	9620099,861	13,83	0,87 m	Sem presença de material arqueológico	
C 1726	24M	503441,912	9620095,499	14,31	0,80 m	Sem presença de material arqueológico	
C 1727	24M	503433,292	9620144,316	27,52	0,80 m	Sem presença de material arqueológico	
C 1728	24M	503454,651	9620191,445	27,04	0,84 m	Sem presença de material arqueológico	
C 1729	24M	503395,007	9620126,019	25,12	0,60 m	Sem presença de material arqueológico	
C 1730	24M	503393,219	9620084,105	15,03	0,87 m	Sem presença de material arqueológico	
C 1731	24M	503347,216	9620063,566	17,91	0,90 m	Sem presença de material arqueológico	
C 1732	24M	503298,756	9620077,650	18,87	0,90 m	Sem presença de material arqueológico	
C 1733	24M	503252,959	9620094,792	16,47	0,90 m	Sem presença de material arqueológico	
C 1734	24M	503203,159	9620099,231	19,35	0,75 m	Sem presença de material arqueológico	
C 1735	24M	503155,723	9620114,769	20,79	0,82 m	Sem presença de material arqueológico	
C 1736	24M	503107,170	9620124,165	21,28	1,07 m	Sem presença de material arqueológico	
C 1737	24M	503059,716	9620137,119	22,96	0,90 m	Sem presença de material arqueológico	
C 1738	24M	503014,691	9620116,061	22,72	0,90 m	Sem presença de material arqueológico	
C 1739	24M	502966,529	9620131,007	23,68	0,92 m	Sem presença de material arqueológico	
C 1740	24M	502770,157	9620146,170	26,80	0,70 m	Sem presença de material arqueológico	
C 1741	24M	502726,529	9620169,629	26,80	0,95 m	Sem presença de material arqueológico	
C 1742	24M	502685,108	9620198,972	26,56	0,86 m	Sem presença de material arqueológico	
C 1743	24M	502634,479	9620201,512	25,60	0,90 m	Sem presença de material arqueológico	
C 1744	24M	502550,921	9620286,519	21,76	0,60 m	Sem presença de material arqueológico	
C 1745	24M	502599,819	9620294,912	21,76	0,84 m	Sem presença de material arqueológico	
C 1746	24M	502583,012	9620198,687	27,52	0,64 m	Sem presença de material arqueológico	
C 1747	24M	502917,520	9620136,882	25,60	0,80 m	Sem presença de material arqueológico	
C 1748	24M	502868,203	9620126,961	25,60	0,73 m	Sem presença de material arqueológico	
C 1749	24M	502819,054	9620136,644	24,88	0,70 m	Sem presença de material arqueológico	
C 1750	24M	503631,646	9620096,364	24,40	0,90 m	Sem presença de material arqueológico	
C 1751	24M	503581,724	9620092,585	24,16	0,95 m	Sem presença de material arqueológico	
C 1752	24M	503534,474	9620076,401	24,16	1,07 m	Sem presença de material arqueológico	
C 1753	24M	503489,858	9620054,037	24,64	0,85 m	Sem presença de material arqueológico	



CORTE	COORDENADAS				ALTITUDE	PROFUNDIDADE ATINGIDA	PRESENCIA DE MATERIAL ARQUEOLÓGICO
	ZONA	LESTE	NORTE				
C 1754	24M	503440,532	9620045,608	23,20	1 m	Sem presença de material arqueológico	
C 1755	24M	503400,860	9620017,861	24,16	0,90 m	Sem presença de material arqueológico	
C 1756	24M	503347,782	9620011,544	23,92	0,80 m	Sem presença de material arqueológico	
C 1757	24M	503299,853	9620024,757	21,52	0,75 m	Sem presença de material arqueológico	
C 1758	24M	503253,228	9620043,464	24,40	0,90 m	Sem presença de material arqueológico	
C 1759	24M	503203,055	9620048,598	22,24	0,90 m	Sem presença de material arqueológico	
C 1760	24M	503149,967	9620038,492	22,48	0,60 m	Sem presença de material arqueológico	
C 1761	24M	503104,114	9620058,274	26,08	0,83 m	Sem presença de material arqueológico	
C 1762	24M	503018,702	9620065,716	24,88	0,87 m	Sem presença de material arqueológico	
C 1763	24M	502971,490	9620080,560	24,64	0,75 m	Sem presença de material arqueológico	
C 1764	24M	502921,187	9620085,527	26,56	1,10 m	Sem presença de material arqueológico	
C 1765	24M	502822,553	9620074,421	27,28	0,70 m	Sem presença de material arqueológico	
C 1766	24M	502776,067	9620091,970	26,32	1 m	Sem presença de material arqueológico	
C 1767	24M	502727,048	9620081,428	24,40	0,90 m	Sem presença de material arqueológico	
C 1768	24M	502677,937	9620086,256	29,21	0,85 m	Sem presença de material arqueológico	
C 1769	24M	502385,994	9620083,548	29,93	0,55 m	Sem presença de material arqueológico	
C 1770	24M	502389,046	9620033,824	28,49	0,60 m	Sem presença de material arqueológico	
C 1771	24M	502436,678	9620049,870	29,21	1 m	Sem presença de material arqueológico	
C 1772	24M	502486,190	9620059,328	29,45	1 m	Sem presença de material arqueológico	
C 1773	24M	502536,047	9620065,191	28,73	0,80 m	Sem presença de material arqueológico	
C 1774	24M	502551,473	9620017,329	28,00	0,90 m	Sem presença de material arqueológico	
C 1775	24M	502612,222	9619989,162	27,52	0,95 m	Sem presença de material arqueológico	
C 1776	24M	502650,972	9620020,541	28,24	0,63 m	Sem presença de material arqueológico	
C 1777	24M	502671,577	9620048,187	28,00	0,75 m	Sem presença de material arqueológico	
C 1778	24M	502719,329	9620032,130	29,93	1 m	Sem presença de material arqueológico	
C 1779	24M	502767,985	9620042,737	26,56	0,85 m	Sem presença de material arqueológico	
C 1780	24M	502814,675	9620023,844	29,21	0,95 m	Sem presença de material arqueológico	
C 1781	24M	502861,041	9620042,271	26,32	0,80 m	Sem presença de material arqueológico	
C 1782	24M	502854,941	9619992,871	34,01	0,80 m	Sem presença de material arqueológico	
C 1783	24M	502807,877	9619974,676	34,97	0,85 m	Sem presença de material arqueológico	
C 1784	24M	502757,975	9619994,393	35,69	1 m	Sem presença de material arqueológico	
C 1785	24M	502709,198	9619984,953	32,33	1 m	Sem presença de material arqueológico	
C 1786	24M	502660,077	9619979,053	35,94	1 m	Sem presença de material arqueológico	
C 1787	24M	502605,769	9619940,401	32,33	0,76 m	Sem presença de material arqueológico	
C 1788	24M	502654,955	9619929,894	34,73	0,90 m	Sem presença de material arqueológico	
C 1789	24M	502702,242	9619945,457	32,09	1 m	Sem presença de material arqueológico	

CORTE	COORDENADAS				ALTITUDE	PROFUNDIDADE ATINGIDA	PRESENCIA DE MATERIAL ARQUEOLÓGICO
	ZONA	LESTE	NORTE				
C 1790	24M	502752,722	9619944,307	33,05	0,95 m	Sem presença de material arqueológico	
C 1791	24M	502799,646	9619927,731	33,29	1,05 m	Sem presença de material arqueológico	
C 1792	24M	502846,961	9619943,119	34,01	0,85 m	Sem presença de material arqueológico	
C 1793	24M	502631,386	9620104,352	29,45	0,83 m	Sem presença de material arqueológico	
C 1794	24M	502581,743	9620110,523	27,04	0,53 m	Sem presença de material arqueológico	
C 1795	24M	502531,989	9620115,657	29,45	0,63 m	Sem presença de material arqueológico	
C 1796	24M	502482,132	9620109,034	29,21	0,66 m	Sem presença de material arqueológico	
C 1797	24M	502433,355	9620098,983	27,76	0,64 m	Sem presença de material arqueológico	
C 1798	24M	503064,575	9620087,774	24,64	1 m	Sem presença de material arqueológico	
C 1799	24M	503623,786	9620013,536	24,88	0,80 m	Sem presença de material arqueológico	
C 1800	24M	503573,976	9620019,930	24,88	0,70 m	Sem presença de material arqueológico	
C 1801	24M	503523,356	9620017,709	27,52	0,96 m	Sem presença de material arqueológico	
C 1802	24M	503474,327	9620009,344	27,04	0,87 m	Sem presença de material arqueológico	
C 1803	24M	503384,203	9619977,494	26,32	0,90 m	Sem presença de material arqueológico	
C 1804	24M	503335,416	9619963,543	27,28	0,90 m	Sem presença de material arqueológico	
C 1805	24M	503287,674	9619976,349	27,04	0,80 m	Sem presença de material arqueológico	
C 1806	24M	503247,303	9619946,934	27,04	0,80 m	Sem presença de material arqueológico	
C 1807	24M	503197,596	9619952,531	28,73	0,80 m	Sem presença de material arqueológico	
C 1808	24M	503150,989	9619968,125	27,28	0,90 m	Sem presença de material arqueológico	
C 1809	24M	503101,626	9619974,483	28,73	0,80 m	Sem presença de material arqueológico	
C 1810	24M	503119,249	9619927,796	27,52	0,70 m	Sem presença de material arqueológico	
C 1811	24M	503167,029	9619913,110	26,32	0,80 m	Sem presença de material arqueológico	
C 1812	24M	503216,671	9619908,430	25,84	0,80 m	Sem presença de material arqueológico	
C 1813	24M	503264,824	9619901,017	28,00	0,74 m	Sem presença de material arqueológico	
C 1814	24M	503303,500	9619929,060	26,08	1 m	Sem presença de material arqueológico	
C 1815	24M	502581,316	9620159,951	28,97	0,84 m	Sem presença de material arqueológico	
C 1816	24M	503349,110	9619910,029	24,88	0,90 m	Sem presença de material arqueológico	
C 1817	24M	503394,861	9619928,650	24,40	0,70 m	Sem presença de material arqueológico	
C 1818	24M	503444,737	9619932,058	25,60	0,95 m	Sem presença de material arqueológico	
C 1819	24M	503434,153	9619980,921	27,04	0,92 m	Sem presença de material arqueológico	
C 1820	24M	503484,791	9619960,861	24,40	0,86 m	Sem presença de material arqueológico	
C 1821	24M	503534,238	9619968,697	24,16	0,80 m	Sem presença de material arqueológico	
C 1822	24M	503584,011	9619970,882	23,20	0,90 m	Sem presença de material arqueológico	
C 1823	24M	503622,350	9619961,671	23,92	0,70 m	Sem presença de material arqueológico	
C 1824	24M	503621,222	9619912,012	27,28	0,95 m	Sem presença de material arqueológico	
C 1825	24M	503571,961	9619921,704	25,84	0,80 m	Sem presença de material arqueológico	

CORTE	COORDENADAS				ALTITUDE	PROFUNDIDADE ATINGIDA	PRESENCIA DE MATERIAL ARQUEOLÓGICO
	ZONA	LESTE	NORTE				
C 1826	24M	503522,477	9619920,696	29,21	1 m	Sem presença de material arqueológico	
C 1827	24M	503478,858	9619896,516	28,24	0,80 m	Sem presença de material arqueológico	
C 1828	24M	503428,657	9619892,080	27,76	0,80 m	Sem presença de material arqueológico	
C 1829	24M	503382,486	9619873,015	28,24	0,85 m	Sem presença de material arqueológico	
C 1830	24M	503343,475	9619842,192	27,76	0,85 m	Sem presença de material arqueológico	
C 1831	24M	503294,168	9619832,289	28,24	0,93 m	Sem presença de material arqueológico	
C 1832	24M	503249,423	9619853,377	29,93	0,90 m	Sem presença de material arqueológico	
C 1833	24M	503199,148	9619862,180	31,61	0,80 m	Sem presença de material arqueológico	
C 1834	24M	503148,770	9619866,499	30,65	0,70 m	Sem presença de material arqueológico	
C 1835	24M	503098,886	9619863,786	28,24	0,70 m	Sem presença de material arqueológico	
C 1836	24M	503055,229	9619839,495	30,89	0,83 m	Sem presença de material arqueológico	
C 1837	24M	503116,490	9619817,600	32,09	0,68 m	Sem presença de material arqueológico	
C 1838	24M	503165,462	9619819,850	31,85	0,96 m	Sem presença de material arqueológico	
C 1839	24M	503215,784	9619817,116	30,65	0,93 m	Sem presença de material arqueológico	
C 1840	24M	503260,827	9619795,777	30,65	0,95 m	Sem presença de material arqueológico	
C 1841	24M	503302,917	9619769,871	29,45	0,90 m	Sem presença de material arqueológico	
C 1842	24M	503337,553	9619805,716	29,21	0,90 m	Sem presença de material arqueológico	
C 1843	24M	503084,136	9619779,893	32,09	0,90 m	Sem presença de material arqueológico	
C 1844	24M	503035,406	9619790,179	30,41	0,80 m	Sem presença de material arqueológico	
C 1845	24M	502985,624	9619796,406	31,61	0,76 m	Sem presença de material arqueológico	
C 1846	24M	502937,956	9619810,342	33,77	0,92 m	Sem presença de material arqueológico	
C 1847	24M	503620,103	9619859,424	29,69	0,40 m	Sem presença de material arqueológico	
C 1848	24M	503572,062	9619872,425	30,41	0,75 m	Sem presença de material arqueológico	
C 1849	24M	503522,680	9619871,287	28,00	0,80 m	Sem presença de material arqueológico	
C 1850	24M	503478,875	9619847,264	28,73	0,75 m	Sem presença de material arqueológico	
C 1851	24M	503428,804	9619842,532	29,93	0,90 m	Sem presença de material arqueológico	
C 1852	24M	503385,901	9619816,508	29,21	0,90 m	Sem presença de material arqueológico	
C 1853	24M	503070,547	9619938,897	27,28	0,70 m	Sem presença de material arqueológico	
C 1854	24M	502923,990	9619772,254	28,00	0,83 m	Sem presença de material arqueológico	
C 1855	24M	502858,353	9619785,746	28,73	0,80 m	Sem presença de material arqueológico	
C 1856	24M	502779,486	9619819,796	28,73	0,85 m	Sem presença de material arqueológico	
C 1857	24M	502729,304	9619817,500	29,69	0,90 m	Sem presença de material arqueológico	
C 1858	24M	502687,863	9619783,202	31,13	0,80 m	Sem presença de material arqueológico	
C 1859	24M	502641,898	9619789,365	31,37	0,80 m	Sem presença de material arqueológico	
C 1860	24M	502592,014	9619794,360	30,89	0,70 m	Sem presença de material arqueológico	
C 1861	24M	502548,098	9619818,774	32,57	0,90 m	Sem presença de material arqueológico	

CORTE	COORDENADAS				ALTITUDE	PROFUNDIDADE ATINGIDA	PRESEÇA DE MATERIAL ARQUEOLÓGICO
	ZONA	LESTE	NORTE				
C 1862	24M	502497,292	9619833,932	32,33	0,84 m	Sem presença de material arqueológico	
C 1863	24M	502448,916	9619846,913	32,57	0,80 m	Sem presença de material arqueológico	
C 1864	24M	502400,298	9619857,467	32,81	0,80 m	Sem presença de material arqueológico	
C 1865	24M	502351,149	9619855,411	33,53	0,70 m	Sem presença de material arqueológico	
C 1866	24M	502301,488	9619849,455	33,29	0,70 m	Sem presença de material arqueológico	
C 1867	24M	502703,028	9619736,072	30,89	0,70 m	Sem presença de material arqueológico	
C 1868	24M	502981,983	9619750,082	25,60	0,80 m	Sem presença de material arqueológico	
C 1869	24M	503030,638	9619740,325	23,68	0,90 m	Sem presença de material arqueológico	
C 1870	24M	503079,917	9619730,123	24,40	0,80 m	Sem presença de material arqueológico	
C 1871	24M	503133,080	9619768,774	21,76	1 m	Sem presença de material arqueológico	
C 1872	24M	503183,104	9619773,461	23,20	1 m	Sem presença de material arqueológico	
C 1873	24M	503231,750	9619761,915	23,44	0,90 m	Sem presença de material arqueológico	
C 1874	24M	503270,833	9619731,627	22,00	0,84 m	Sem presença de material arqueológico	
C 1875	24M	503371,823	9619769,137	20,79	0,50 m	Sem presença de material arqueológico	
C 1876	24M	503430,264	9619792,844	20,31	0,80 m	Sem presença de material arqueológico	
C 1877	24M	503479,720	9619797,429	18,87	0,86 m	Sem presença de material arqueológico	
C 1878	24M	503523,675	9619820,478	21,28	0,80 m	Sem presença de material arqueológico	
C 1879	24M	503573,783	9619823,228	21,28	0,75 m	Sem presença de material arqueológico	
C 1880	24M	503618,090	9619809,302	21,76	0,86 m	Sem presença de material arqueológico	
C 1881	24M	502890,344	9619823,592	33,77	0,80 m	Sem presença de material arqueológico	
C 1882	24M	502843,355	9619840,993	34,01	1 m	Sem presença de material arqueológico	
C 1883	24M	502800,696	9619865,712	35,21	0,90 m	Sem presença de material arqueológico	
C 1884	24M	502750,719	9619860,775	33,77	0,90 m	Sem presença de material arqueológico	
C 1885	24M	502700,955	9619858,090	33,77	0,76 m	Sem presença de material arqueológico	
C 1886	24M	502655,204	9619837,718	34,01	0,80 m	Sem presença de material arqueológico	
C 1887	24M	502605,469	9619843,519	33,77	0,50 m	Sem presença de material arqueológico	
C 1888	24M	503592,113	9619766,758	27,04	0,80 m	Sem presença de material arqueológico	
C 1889	24M	503542,601	9619774,607	26,80	0,93 m	Sem presença de material arqueológico	
C 1890	24M	503498,256	9619751,317	26,80	0,95 m	Sem presença de material arqueológico	
C 1891	24M	503448,539	9619746,241	27,28	0,80 m	Sem presença de material arqueológico	
C 1892	24M	503399,110	9619734,356	25,12	0,95 m	Sem presença de material arqueológico	
C 1893	24M	503359,671	9619713,836	25,60	0,84 m	Sem presença de material arqueológico	
C 1894	24M	503360,284	9619663,731	28,00	0,75 m	Sem presença de material arqueológico	
C 1895	24M	503263,346	9619688,805	28,49	0,92 m	Sem presença de material arqueológico	
C 1896	24M	503219,338	9619713,720	28,24	0,90 m	Sem presença de material arqueológico	
C 1897	24M	503171,111	9619725,469	29,21	1,07 m	Sem presença de material arqueológico	

CORTE	COORDENADAS				ALTITUDE	PROFUNDIDADE ATINGIDA	PRESENCIA DE MATERIAL ARQUEOLÓGICO
	ZONA	LESTE	NORTE				
C 1898	24M	503125,481	9619719,615	29,21	0,60 m	Sem presença de material arqueológico	
C 1899	24M	502934,825	9619719,250	33,05	0,80 m	Sem presença de material arqueológico	
C 1900	24M	502885,788	9619724,625	31,61	0,74 m	Sem presença de material arqueológico	
C 1901	24M	502837,711	9619737,578	33,77	0,70 m	Sem presença de material arqueológico	
C 1902	24M	502787,863	9619741,693	33,29	0,80 m	Sem presença de material arqueológico	
C 1903	24M	502745,688	9619739,276	31,85	0,70 m	Sem presença de material arqueológico	
C 1904	24M	502652,520	9619725,706	32,09	0,70 m	Sem presença de material arqueológico	
C 1905	24M	502606,034	9619744,653	31,85	0,90 m	Sem presença de material arqueológico	
C 1906	24M	502558,114	9619757,820	33,29	0,60 m	Sem presença de material arqueológico	
C 1907	24M	502417,419	9619811,921	34,25	0,63 m	Sem presença de material arqueológico	
C 1908	24M	503558,278	9619728,811	11,90	1,10 m	Sem presença de material arqueológico	
C 1909	24M	503497,118	9619701,870	11,42	0,90 m	Sem presença de material arqueológico	
C 1910	24M	503447,420	9619696,295	12,62	1,10 m	Sem presença de material arqueológico	
C 1911	24M	503402,367	9619683,362	13,10	0,90 m	Sem presença de material arqueológico	
C 1912	24M	503364,025	9619613,933	12,86	0,93 m	Sem presença de material arqueológico	
C 1913	24M	503316,748	9619629,277	14,79	0,93 m	Sem presença de material arqueológico	
C 1914	24M	503267,655	9619639,405	15,03	0,90 m	Sem presença de material arqueológico	
C 1915	24M	503220,508	9619624,879	14,79	0,78 m	Sem presença de material arqueológico	
C 1916	24M	503170,912	9619630,430	15,75	0,70 m	Sem presença de material arqueológico	
C 1917	24M	503122,937	9619640,799	15,27	0,80 m	Sem presença de material arqueológico	
C 1918	24M	503089,726	9619604,565	17,43	1 m	Sem presença de material arqueológico	
C 1919	24M	503039,116	9619605,447	16,71	0,90 m	Sem presença de material arqueológico	
C 1920	24M	502871,254	9619677,272	18,15	1 m	Sem presença de material arqueológico	
C 1921	24M	502822,701	9619690,384	17,67	0,83 m	Sem presença de material arqueológico	
C 1922	24M	502735,855	9619697,937	20,79	1 m	Sem presença de material arqueológico	
C 1923	24M	502624,160	9619684,783	19,11	0,80 m	Sem presença de material arqueológico	
C 1924	24M	502577,907	9619703,777	19,83	0,75 m	Sem presença de material arqueológico	
C 1925	24M	502618,972	9619628,083	20,55	0,80 m	Sem presença de material arqueológico	
C 1926	24M	502570,559	9619640,971	21,03	0,80 m	Sem presença de material arqueológico	
C 1927	24M	502521,551	9619653,267	20,79	0,70 m	Sem presença de material arqueológico	
C 1928	24M	502473,110	9619664,970	21,76	0,78 m	Sem presença de material arqueológico	
C 1929	24M	502432,293	9619627,198	21,28	0,80 m	Sem presença de material arqueológico	
C 1930	24M	502424,212	9619676,385	21,76	0,65 m	Sem presença de material arqueológico	
C 1931	24M	502374,682	9619667,677	21,03	0,80 m	Sem presença de material arqueológico	
C 1932	24M	502325,030	9619668,225	22,00	0,70 m	Sem presença de material arqueológico	
C 1933	24M	502303,226	9619702,598	23,92	0,80 m	Sem presença de material arqueológico	

CORTE	COORDENADAS				ALTITUDE	PROFUNDIDADE ATINGIDA	PRESENCIA DE MATERIAL ARQUEOLÓGICO
	ZONA	LESTE	NORTE				
C 1934	24M	502254,971	9619714,060	22,96	0,70 m	Sem presença de material arqueológico	
C 1935	24M	502265,724	9619669,532	21,52	0,80 m	Sem presença de material arqueológico	
C 1936	24M	502294,491	9619628,859	22,96	0,80 m	Sem presença de material arqueológico	
C 1937	24M	502427,426	9619767,088	34,25	0,66 m	Sem presença de material arqueológico	
C 1938	24M	502366,752	9619808,448	35,69	0,50 m	Sem presença de material arqueológico	
C 1939	24M	502316,980	9619801,704	33,29	0,50 m	Sem presença de material arqueológico	
C 1940	24M	502262,040	9619820,198	33,53	0,45 m	Sem presença de material arqueológico	
C 1941	24M	502664,983	9619608,032	30,17	1,10 m	Sem presença de material arqueológico	
C 1942	24M	502713,461	9619596,913	29,93	0,80 m	Sem presença de material arqueológico	
C 1943	24M	502758,243	9619574,584	30,17	0,70 m	Sem presença de material arqueológico	
C 1944	24M	502807,624	9619565,012	26,80	0,70 m	Sem presença de material arqueológico	
C 1945	24M	502855,646	9619552,651	28,24	0,80 m	Sem presença de material arqueológico	
C 1946	24M	502901,564	9619533,963	28,00	0,80 m	Sem presença de material arqueológico	
C 1947	24M	503138,847	9619593,057	26,80	0,53 m	Sem presença de material arqueológico	
C 1948	24M	503188,815	9619586,551	25,60	0,90 m	Sem presença de material arqueológico	
C 1949	24M	503238,941	9619578,146	27,04	0,70 m	Sem presença de material arqueológico	
C 1950	24M	503286,572	9619592,959	26,56	0,70 m	Sem presença de material arqueológico	
C 1951	24M	503333,226	9619574,382	28,24	0,85 m	Sem presença de material arqueológico	
C 1952	24M	503397,811	9619577,854	26,08	0,90 m	Sem presença de material arqueológico	
C 1953	24M	503447,165	9619584,727	26,80	0,90 m	Sem presença de material arqueológico	
C 1954	24M	503463,608	9619631,514	27,76	1,10 m	Sem presença de material arqueológico	
C 1955	24M	503508,401	9619653,665	24,16	1 m	Sem presença de material arqueológico	
C 1956	24M	503553,379	9619675,640	26,08	1 m	Sem presença de material arqueológico	
C 1957	24M	503525,186	9619611,315	16,71	1 m	Sem presença de material arqueológico	
C 1958	24M	503489,294	9619588,636	15,99	1 m	Sem presença de material arqueológico	
C 1959	24M	503506,386	9619547,601	14,31	0,90 m	Sem presença de material arqueológico	
C 1960	24M	503457,544	9619536,281	14,55	0,93 m	Sem presença de material arqueológico	
C 1961	24M	503491,339	9619499,637	14,55	0,80 m	Sem presença de material arqueológico	
C 1962	24M	503452,067	9619468,787	16,47	1 m	Sem presença de material arqueológico	
C 1963	24M	503402,500	9619472,142	17,19	1 m	Sem presença de material arqueológico	
C 1964	24M	503418,096	9619505,653	15,03	0,74 m	Sem presença de material arqueológico	
C 1965	24M	503416,281	9619544,509	15,51	0,80 m	Sem presença de material arqueológico	
C 1966	24M	503374,320	9619529,465	15,75	0,75 m	Sem presença de material arqueológico	
C 1967	24M	503353,556	9619484,179	16,47	0,80 m	Sem presença de material arqueológico	
C 1968	24M	503271,311	9619513,690	16,47	0,90 m	Sem presença de material arqueológico	
C 1969	24M	503286,795	9619555,576	14,55	0,60 m	Sem presença de material arqueológico	

CORTE	COORDENADAS				ALTITUDE	PROFUNDIDADE ATINGIDA	PRESENCIA DE MATERIAL ARQUEOLÓGICO
	ZONA	LESTE	NORTE				
C 1970	24M	503227,404	9619536,937	17,19	0,70 m	Sem presença de material arqueológico	
C 1971	24M	503436,833	9619379,242	17,43	0,77 m	Sem presença de material arqueológico	
C 1972	24M	503386,753	9619375,816	15,75	0,70 m	Sem presença de material arqueológico	
C 1973	24M	503338,536	9619388,844	17,19	0,83 m	Sem presença de material arqueológico	
C 1974	24M	503290,291	9619400,612	17,19	0,90 m	Sem presença de material arqueológico	
C 1975	24M	503240,770	9619404,152	17,19	0,85 m	Sem presença de material arqueológico	
C 1976	24M	503193,558	9619420,349	17,91	0,60 m	Sem presença de material arqueológico	
C 1977	24M	503145,285	9619432,432	18,63	0,68 m	Sem presença de material arqueológico	
C 1978	24M	503098,230	9619415,738	18,87	0,70 m	Sem presença de material arqueológico	
C 1979	24M	503049,929	9619428,710	17,91	0,65 m	Sem presença de material arqueológico	
C 1980	24M	503001,674	9619440,116	18,87	0,86 m	Sem presença de material arqueológico	
C 1981	24M	502951,390	9619441,109	19,83	0,85 m	Sem presença de material arqueológico	
C 1982	24M	502927,678	9619485,183	18,39	0,62 m	Sem presença de material arqueológico	
C 1983	24M	502877,626	9619490,159	19,11	0,60 m	Sem presença de material arqueológico	
C 1984	24M	502831,718	9619508,996	19,59	0,80 m	Sem presença de material arqueológico	
C 1985	24M	502782,933	9619520,764	20,07	0,77 m	Sem presença de material arqueológico	
C 1986	24M	502734,250	9619533,402	19,83	0,80 m	Sem presença de material arqueológico	
C 1987	24M	502685,101	9619546,532	20,79	0,80 m	Sem presença de material arqueológico	
C 1988	24M	502635,673	9619551,397	21,03	0,80 m	Sem presença de material arqueológico	
C 1989	24M	502596,617	9619584,047	20,55	0,80 m	Sem presença de material arqueológico	
C 1990	24M	502548,167	9619596,843	20,79	0,63 m	Sem presença de material arqueológico	
C 1991	24M	502490,714	9619615,096	22,00	0,78 m	Sem presença de material arqueológico	
C 1992	24M	502508,002	9619568,559	22,00	0,40 m	Sem presença de material arqueológico	
C 1993	24M	502457,354	9619567,290	22,48	0,70 m	Sem presença de material arqueológico	
C 1994	24M	502409,006	9619577,418	22,72	0,80 m	Sem presença de material arqueológico	
C 1995	24M	502364,978	9619553,460	22,72	0,73 m	Sem presença de material arqueológico	
C 1996	24M	502315,736	9619564,051	22,72	0,90 m	Sem presença de material arqueológico	
C 1997	24M	502266,420	9619569,861	23,20	0,70 m	Sem presença de material arqueológico	
C 1998	24M	502414,852	9619539,052	22,96	0,70 m	Sem presença de material arqueológico	
C 1999	24M	502463,061	9619523,810	24,88	1 m	Sem presença de material arqueológico	
C 2000	24M	502513,475	9619519,288	25,36	0,75 m	Sem presença de material arqueológico	
C 2001	24M	503424,644	9619331,167	18,15	1 m	Sem presença de material arqueológico	
C 2002	24M	503374,825	9619327,954	17,67	1 m	Sem presença de material arqueológico	
C 2003	24M	503326,077	9619340,769	18,15	0,84 m	Sem presença de material arqueológico	
C 2004	24M	503277,748	9619353,093	19,59	0,88 m	Sem presença de material arqueológico	
C 2005	24M	503228,022	9619358,329	18,87	0,80 m	Sem presença de material arqueológico	

CORTE	COORDENADAS				ALTITUDE	PROFUNDIDADE ATINGIDA	PRESENCIA DE MATERIAL ARQUEOLÓGICO
	ZONA	LESTE	NORTE				
C 2006	24M	503180,094	9619371,977	20,79	1 m	Sem presença de material arqueológico	
C 2007	24M	503130,126	9619377,130	21,28	0,90 m	Sem presença de material arqueológico	
C 2008	24M	503081,135	9619369,090	20,79	0,90 m	Sem presença de material arqueológico	
C 2009	24M	503035,105	9619361,503	20,07	0,87 m	Sem presença de material arqueológico	
C 2010	24M	502985,231	9619392,977	22,24	0,85 m	Sem presença de material arqueológico	
C 2011	24M	502933,178	9619388,819	21,76	0,78 m	Sem presença de material arqueológico	
C 2012	24M	502884,029	9619398,159	22,72	0,85 m	Sem presença de material arqueológico	
C 2013	24M	502834,145	9619400,986	22,24	1 m	Sem presença de material arqueológico	
C 2014	24M	502787,967	9619420,175	22,72	0,88 m	Sem presença de material arqueológico	
C 2015	24M	502739,628	9619431,461	24,16	0,60 m	Sem presença de material arqueológico	
C 2016	24M	502691,057	9619443,506	24,16	0,90 m	Sem presença de material arqueológico	
C 2017	24M	502642,663	9619456,358	23,92	0,80 m	Sem presença de material arqueológico	
C 2018	24M	502592,238	9619454,321	26,08	0,75 m	Sem presença de material arqueológico	
C 2019	24M	502543,285	9619460,956	26,80	0,93 m	Sem presença de material arqueológico	
C 2020	24M	502495,599	9619472,751	28,00	1 m	Sem presença de material arqueológico	
C 2021	24M	502594,053	9619396,814	23,92	0,56 m	Sem presença de material arqueológico	
C 2022	24M	503310,211	9619879,604	26,56	0,90 m	Sem presença de material arqueológico	
C 2023	24M	502644,151	9619399,740	24,88	0,90 m	Sem presença de material arqueológico	
C 2024	24M	502693,523	9619389,733	23,44	0,73 m	Sem presença de material arqueológico	
C 2025	24M	502743,230	9619381,829	23,68	0,95 m	Sem presença de material arqueológico	
C 2026	24M	502773,804	9619343,212	23,92	0,70 m	Sem presença de material arqueológico	
C 2027	24M	502816,053	9619317,167	22,96	0,73 m	Sem presença de material arqueológico	
C 2028	24M	502806,912	9619367,281	28,24	0,90 m	Sem presença de material arqueológico	
C 2029	24M	502856,944	9619351,381	29,69	1 m	Sem presença de material arqueológico	
C 2030	24M	502616,018	9619498,069	26,56	0,80 m	Sem presença de material arqueológico	
C 2031	24M	502565,418	9619546,655	25,84	0,64 m	Sem presença de material arqueológico	
C 2032	24M	502665,893	9619500,365	24,40	0,77 m	Sem presença de material arqueológico	
C 2033	24M	502714,790	9619487,069	24,88	0,90 m	Sem presença de material arqueológico	
C 2034	24M	502763,827	9619475,079	25,36	1,10 m	Sem presença de material arqueológico	
C 2035	24M	502812,649	9619463,608	23,68	0,80 m	Sem presença de material arqueológico	
C 2036	24M	502858,781	9619443,863	23,92	0,85 m	Sem presença de material arqueológico	
C 2037	24M	502904,001	9619445,446	23,44	0,60 m	Sem presença de material arqueológico	
C 2038	24M	502850,602	9619281,821	22,96	0,58 m	Sem presença de material arqueológico	
C 2039	24M	502898,773	9619270,304	24,88	1,20 m	Sem presença de material arqueológico	
C 2040	24M	502896,037	9619319,973	24,40	1,12 m	Sem presença de material arqueológico	
C 2041	24M	502944,626	9619290,972	25,36	1,07 m	Sem presença de material arqueológico	



CORTE	COORDENADAS			ALTITUDE	PROFUNDIDADE ATINGIDA	PRESENCIA DE MATERIAL ARQUEOLÓGICO
	ZONA	LESTE	NORTE			
C 2042	24M	502940,941	9619340,576	25,36	0,85 m	Sem presença de material arqueológico
C 2043	24M	502990,611	9619333,385	23,44	0,96 m	Sem presença de material arqueológico
C 2044	24M	502699,126	9619308,610	24,16	1,10 m	Sem presença de material arqueológico
C 2045	24M	502664,623	9619344,530	23,92	0,94 m	Sem presença de material arqueológico
C 2046	24M	502631,105	9619308,139	24,88	1 m	Sem presença de material arqueológico
C 2047	24M	502994,520	9619284,087	25,60	1,33 m	Sem presença de material arqueológico
C 2048	24M	503035,988	9619312,585	22,96	1 m	Sem presença de material arqueológico
C 2049	24M	503040,549	9619264,037	25,84	1 m	Sem presença de material arqueológico
C 2050	24M	503091,141	9619270,178	23,68	1,10 m	Sem presença de material arqueológico
C 2051	24M	503088,694	9619319,902	22,48	1 m	Sem presença de material arqueológico
C 2052	24M	503140,709	9619276,134	22,48	1 m	Sem presença de material arqueológico
C 2053	24M	503183,907	9619250,218	22,96	1,14 m	Sem presença de material arqueológico
C 2054	24M	503138,597	9619326,673	22,48	0,80 m	Sem presença de material arqueológico
C 2055	24M	503187,634	9619318,723	21,03	0,87 m	Sem presença de material arqueológico
C 2056	24M	503271,647	9619258,638	25,36	1,35 m	Sem presença de material arqueológico
C 2057	24M	503298,795	9619221,568	26,80	1 m	Sem presença de material arqueológico
C 2058	24M	503238,921	9619226,230	25,36	1,25 m	Sem presença de material arqueológico
C 2059	24M	503286,215	9619173,280	25,60	1,10 m	Sem presença de material arqueológico
C 2060	24M	503238,770	9619183,695	27,52	1,10 m	Sem presença de material arqueológico
C 2061	24M	503200,152	9619186,189	28,49	1,10 m	Sem presença de material arqueológico
C 2062	24M	503259,465	9619131,431	28,24	1,05 m	Sem presença de material arqueológico
C 2063	24M	503303,344	9619107,295	28,24	1,08 m	Sem presença de material arqueológico
C 2064	24M	503412,223	9619282,119	20,79	0,80 m	Sem presença de material arqueológico
C 2065	24M	503363,037	9619283,149	20,31	0,90 m	Sem presença de material arqueológico
C 2066	24M	503353,255	9619094,860	27,04	1,10 m	Sem presença de material arqueológico
C 2067	24M	503313,432	9619291,480	20,55	0,90 m	Sem presença de material arqueológico
C 2068	24M	503265,299	9619304,425	21,28	1 m	Sem presença de material arqueológico
C 2069	24M	503224,501	9619285,322	20,79	0,92 m	Sem presença de material arqueológico
C 2070	24M	503421,922	9619228,253	25,60	0,67 m	Sem presença de material arqueológico
C 2071	24M	503412,406	9619179,029	22,96	0,90 m	Sem presença de material arqueológico
C 2072	24M	503395,143	9619132,066	23,20	0,90 m	Sem presença de material arqueológico
C 2073	24M	503349,339	9619188,018	24,16	1,10 m	Sem presença de material arqueológico
C 2074	24M	503325,876	9619144,298	25,36	1,40 m	Sem presença de material arqueológico
C 2075	24M	503372,616	9619230,914	25,60	1 m	Sem presença de material arqueológico
C 2076	24M	503079,508	9619125,887	18,87	1,24 m	Sem presença de material arqueológico
C 2077	24M	503070,637	9619167,978	28,73	1,10 m	Sem presença de material arqueológico

CORTE	COORDENADAS				ALTITUDE	PROFUNDIDADE ATINGIDA	PRESENÇA DE MATERIAL ARQUEOLÓGICO
	ZONA	LESTE	NORTE				
C 2078	24M	503122,512	9619129,935	28,49	1,10 m	Sem presença de material arqueológico	
C 2079	24M	503118,380	9619179,474	29,45	1,20 m	Sem presença de material arqueológico	
C 2080	24M	503147,075	9619216,227	27,52	1,27 m	Sem presença de material arqueológico	
C 2081	24M	503075,377	9619217,035	28,49	1,07 m	Sem presença de material arqueológico	
C 2082	24M	503029,794	9619196,274	19,11	1,30 m	Sem presença de material arqueológico	
C 2083	24M	502999,350	9619235,910	18,87	1,04 m	Sem presença de material arqueológico	
C 2084	24M	502946,124	9619243,823	19,59	1,07 m	Sem presença de material arqueológico	
C 2085	24M	502706,126	9622195,075	17,67	1,20 m	Sem presença de material arqueológico	
C 2086	24M	502660,942	9622174,898	18,87	0,95 m	Sem presença de material arqueológico	
C 2087	24M	502617,796	9622150,866	18,63	1,08 m	Sem presença de material arqueológico	
C 2088	24M	502581,719	9622185,739	16,47	0,90 m	Sem presença de material arqueológico	
C 2089	24M	502532,252	9622182,137	16,71	0,90 m	Sem presença de material arqueológico	
C 2090	24M	502486,687	9622166,767	17,67	0,90 m	Sem presença de material arqueológico	
C 2091	24M	502457,804	9622113,384	19,35	0,80 m	Sem presença de material arqueológico	
C 2092	24M	502407,584	9622119,250	18,15	0,80 m	Sem presença de material arqueológico	
C 2093	24M	502361,859	9622098,451	17,67	0,85 m	Sem presença de material arqueológico	
C 2094	24M	502366,395	9622146,313	18,87	0,90 m	Sem presença de material arqueológico	
C 2095	24M	502329,489	9622171,070	19,11	0,80 m	Sem presença de material arqueológico	
C 2096	24M	502317,876	9622075,373	20,79	0,80 m	Sem presença de material arqueológico	
C 2097	24M	502250,161	9622042,086	20,79	0,80 m	Sem presença de material arqueológico	
C 2098	24M	502201,224	9622029,394	20,07	0,70 m	Sem presença de material arqueológico	
C 2099	24M	502157,428	9622004,751	22,48	0,70 m	Sem presença de material arqueológico	
C 2100	24M	502117,615	9621974,576	22,72	0,90 m	Sem presença de material arqueológico	
C 2101	24M	502077,301	9621944,716	22,24	0,85 m	Sem presença de material arqueológico	
C 2102	24M	502029,408	9621958,994	22,72	0,90 m	Sem presença de material arqueológico	
C 2103	24M	502726,611	9622282,948	14,07	1 m	Sem presença de material arqueológico	
C 2104	24M	502681,921	9622261,890	15,03	0,80 m	Sem presença de material arqueológico	
C 2105	24M	502633,208	9622250,690	14,79	0,90 m	Sem presença de material arqueológico	
C 2106	24M	502586,517	9622260,364	12,86	0,80 m	Sem presença de material arqueológico	
C 2107	24M	502287,706	9622184,557	17,91	0,90 m	Sem presença de material arqueológico	
C 2108	24M	502246,423	9622156,105	19,11	0,95 m	Sem presença de material arqueológico	
C 2109	24M	502200,727	9622135,798	19,11	0,90 m	Sem presença de material arqueológico	
C 2110	24M	502192,793	9622086,454	20,07	0,60 m	Sem presença de material arqueológico	
C 2111	24M	502150,682	9622059,503	21,52	0,80 m	Sem presença de material arqueológico	
C 2112	24M	502105,163	9622038,973	18,87	0,80 m	Sem presença de material arqueológico	
C 2113	24M	502055,566	9622047,766	21,28	0,80 m	Sem presença de material arqueológico	

CORTE	COORDENADAS				ALTITUDE	PROFUNDIDADE ATINGIDA	PRESENCIA DE MATERIAL ARQUEOLÓGICO
	ZONA	LESTE	NORTE				
C 2114	24M	502026,377	9622007,910	23,20	0,70 m	Sem presença de material arqueológico	
C 2115	24M	502028,089	9621920,719	22,96	0,60 m	Sem presença de material arqueológico	
C 2116	24M	502002,280	9621878,370	24,88	0,70 m	Sem presença de material arqueológico	
C 2117	24M	501777,182	9621853,451	24,88	0,80 m	Sem presença de material arqueológico	
C 2118	24M	501728,078	9621845,503	24,64	1 m	Sem presença de material arqueológico	
C 2119	24M	501675,419	9621853,295	25,60	0,75 m	Sem presença de material arqueológico	
C 2120	24M	501627,592	9621867,221	25,36	0,85 m	Sem presença de material arqueológico	
C 2121	24M	501580,165	9621883,741	27,76	0,80 m	Sem presença de material arqueológico	
C 2122	24M	501533,920	9621901,938	27,52	0,70 m	Sem presença de material arqueológico	
C 2123	24M	501593,302	9621923,922	33,77	0,65 m	Sem presença de material arqueológico	
C 2124	24M	501641,325	9621912,952	33,29	0,60 m	Sem presença de material arqueológico	
C 2125	24M	501689,478	9621900,471	32,57	0,55 m	Sem presença de material arqueológico	
C 2126	24M	501747,557	9621900,832	31,85	0,83 m	Sem presença de material arqueológico	
C 2127	24M	501541,249	9622014,088	29,45	0,80 m	Sem presença de material arqueológico	
C 2128	24M	501596,813	9621998,865	27,76	0,70 m	Sem presença de material arqueológico	
C 2129	24M	501642,462	9621978,204	30,89	0,80 m	Sem presença de material arqueológico	
C 2130	24M	501691,937	9621969,717	29,93	0,80 m	Sem presença de material arqueológico	
C 2131	24M	501786,503	9621953,872	30,65	1 m	Sem presença de material arqueológico	
C 2132	24M	501829,358	9621937,315	29,45	1 m	Sem presença de material arqueológico	
C 2133	24M	501878,927	9621931,802	29,21	0,90 m	Sem presença de material arqueológico	
C 2134	24M	501929,026	9621930,801	30,65	1,05 m	Sem presença de material arqueológico	
C 2135	24M	501979,228	9621927,677	28,73	0,80 m	Sem presença de material arqueológico	
C 2136	24M	501952,953	9621873,006	25,12	0,90 m	Sem presença de material arqueológico	
C 2137	24M	501903,366	9621879,650	23,20	1 m	Sem presença de material arqueológico	
C 2138	24M	501853,984	9621884,292	23,68	1,07 m	Sem presença de material arqueológico	
C 2139	24M	501804,545	9621894,577	24,64	1,10 m	Sem presença de material arqueológico	
C 2140	24M	502080,284	9621953,274	24,16	1,20 m	Sem presença de material arqueológico	
C 2141	24M	502065,349	9621908,766	24,40	0,70 m	Sem presença de material arqueológico	
C 2142	24M	502040,294	9621867,501	24,40	1 m	Sem presença de material arqueológico	
C 2143	24M	502013,004	9621817,796	24,64	1,16 m	Sem presença de material arqueológico	
C 2144	24M	501963,612	9621819,048	24,88	1 m	Sem presença de material arqueológico	
C 2145	24M	501913,904	9621813,267	26,08	1,20 m	Sem presença de material arqueológico	
C 2146	24M	501867,306	9621834,133	26,56	1,20 m	Sem presença de material arqueológico	
C 2147	24M	501821,946	9621841,777	25,84	1 m	Sem presença de material arqueológico	
C 2148	24M	501777,534	9621774,469	24,16	0,70 m	Sem presença de material arqueológico	
C 2149	24M	501825,538	9621760,293	25,12	1 m	Sem presença de material arqueológico	

CORTE	COORDENADAS				ALTITUDE	PROFUNDIDADE ATINGIDA	PRESENCIA DE MATERIAL ARQUEOLÓGICO
	ZONA	LESTE	NORTE				
C 2150	24M	501874,920	9621750,518	24,64	0,80 m	Sem presença de material arqueológico	
C 2151	24M	501925,159	9621753,352	25,84	1 m	Sem presença de material arqueológico	
C 2152	24M	501975,426	9621767,276	23,92	0,90 m	Sem presença de material arqueológico	
C 2153	24M	502014,809	9621765,311	23,92	1,20 m	Sem presença de material arqueológico	
C 2154	24M	501811,199	9621712,774	25,60	0,90 m	Sem presença de material arqueológico	
C 2155	24M	501873,467	9621700,877	24,88	0,80 m	Sem presença de material arqueológico	
C 2156	24M	501923,064	9621702,423	22,96	0,90 m	Sem presença de material arqueológico	
C 2157	24M	501970,984	9621717,403	24,88	0,90 m	Sem presença de material arqueológico	
C 2158	24M	502016,568	9621697,872	23,92	1 m	Sem presença de material arqueológico	
C 2159	24M	502027,795	9621649,186	23,44	0,90 m	Sem presença de material arqueológico	
C 2160	24M	501980,778	9621666,299	24,16	0,90 m	Sem presença de material arqueológico	
C 2161	24M	501932,066	9621653,495	23,68	0,90 m	Sem presença de material arqueológico	
C 2162	24M	501884,257	9621655,321	24,16	0,90 m	Sem presença de material arqueológico	
C 2163	24M	501836,913	9621637,497	23,68	1 m	Sem presença de material arqueológico	
C 2164	24M	501845,646	9621588,532	24,16	1 m	Sem presença de material arqueológico	
C 2165	24M	501886,072	9621603,568	23,92	0,70 m	Sem presença de material arqueológico	
C 2166	24M	501896,871	9621554,789	24,88	0,80 m	Sem presença de material arqueológico	
C 2167	24M	501786,935	9621639,990	24,40	0,80 m	Sem presença de material arqueológico	
C 2168	24M	501795,603	9621594,184	29,45	0,95 m	Sem presença de material arqueológico	
C 2169	24M	501751,472	9621622,295	27,76	0,85 m	Sem presença de material arqueológico	
C 2170	24M	501702,369	9621631,588	28,00	0,90 m	Sem presença de material arqueológico	
C 2171	24M	501663,070	9621665,109	27,04	0,80 m	Sem presença de material arqueológico	
C 2172	24M	501734,546	9621667,553	27,52	0,86 m	Sem presença de material arqueológico	
C 2173	24M	501758,363	9621714,127	27,04	0,80 m	Sem presença de material arqueológico	
C 2174	24M	501708,422	9621712,377	27,28	0,75 m	Sem presença de material arqueológico	
C 2175	24M	501658,044	9621716,603	27,76	0,60 m	Sem presença de material arqueológico	
C 2176	24M	501607,786	9621729,685	30,17	0,80 m	Sem presença de material arqueológico	
C 2177	24M	501639,489	9621768,023	28,24	0,92 m	Sem presença de material arqueológico	
C 2178	24M	501688,964	9621761,323	27,76	1 m	Sem presença de material arqueológico	
C 2179	24M	501735,023	9621766,687	27,52	0,70 m	Sem presença de material arqueológico	
C 2180	24M	502070,023	9621449,426	26,80	0,90 m	Sem presença de material arqueológico	
C 2181	24M	502024,765	9621430,101	26,80	0,80 m	Sem presença de material arqueológico	
C 2182	24M	501982,393	9621403,317	28,00	0,80 m	Sem presença de material arqueológico	
C 2183	24M	501942,107	9621373,522	25,12	0,60 m	Sem presença de material arqueológico	
C 2184	24M	501895,238	9621356,735	27,28	0,70 m	Sem presença de material arqueológico	
C 2185	24M	501849,738	9621336,084	28,24	0,70 m	Sem presença de material arqueológico	

CORTE	COORDENADAS				ALTITUDE	PROFUNDIDADE ATINGIDA	PRESENCIA DE MATERIAL ARQUEOLÓGICO
	ZONA	LESTE	NORTE				
C 2186	24M	501803,968	9621316,342	28,00	0,70 m	Sem presença de material arqueológico	
C 2187	24M	501878,441	9621283,080	28,97	0,80 m	Sem presença de material arqueológico	
C 2188	24M	501918,932	9621313,718	28,97	0,75 m	Sem presença de material arqueológico	
C 2189	24M	501968,082	9621322,055	28,24	0,80 m	Sem presença de material arqueológico	
C 2190	24M	502003,387	9621358,076	28,24	0,60 m	Sem presença de material arqueológico	
C 2191	24M	502045,424	9621384,239	28,24	0,80 m	Sem presença de material arqueológico	
C 2192	24M	502099,676	9621408,799	28,49	0,80 m	Sem presença de material arqueológico	
C 2193	24M	502134,003	9621373,463	26,80	0,60 m	Sem presença de material arqueológico	
C 2194	24M	502165,443	9621333,735	28,24	0,80 m	Sem presença de material arqueológico	
C 2195	24M	502114,180	9621328,343	28,73	0,70 m	Sem presença de material arqueológico	
C 2196	24M	502055,851	9621342,687	29,93	0,60 m	Sem presença de material arqueológico	
C 2197	24M	502696,409	9622323,464	16,71	0,90 m	Sem presença de material arqueológico	
C 2198	24M	502543,113	9622328,313	16,95	0,80 m	Sem presença de material arqueológico	
C 2199	24M	502493,507	9622320,365	17,67	1 m	Sem presença de material arqueológico	
C 2200	24M	502444,078	9622322,062	17,67	0,80 m	Sem presença de material arqueológico	
C 2201	24M	502405,755	9622287,041	16,95	0,90 m	Sem presença de material arqueológico	
C 2202	24M	502281,628	9622274,361	18,15	0,80 m	Sem presença de material arqueológico	
C 2203	24M	502267,624	9622226,193	17,91	0,90 m	Sem presença de material arqueológico	
C 2204	24M	502224,442	9622200,873	19,11	0,90 m	Sem presença de material arqueológico	
C 2205	24M	502178,746	9622180,455	19,35	0,75 m	Sem presença de material arqueológico	
C 2206	24M	502151,819	9622138,754	20,31	0,80 m	Sem presença de material arqueológico	
C 2207	24M	502138,812	9622098,962	20,55	0,75 m	Sem presença de material arqueológico	
C 2208	24M	502091,580	9622085,205	21,52	0,70 m	Sem presença de material arqueológico	
C 2209	24M	502042,775	9622095,916	20,79	0,70 m	Sem presença de material arqueológico	
C 2210	24M	502006,538	9622061,526	20,79	0,85 m	Sem presença de material arqueológico	
C 2211	24M	501978,764	9622020,585	23,20	0,90 m	Sem presença de material arqueológico	
C 2212	24M	501985,895	9621976,670	22,72	0,90 m	Sem presença de material arqueológico	
C 2213	24M	501939,213	9621997,331	22,48	0,90 m	Sem presença de material arqueológico	
C 2214	24M	501889,402	9622007,412	22,72	0,80 m	Sem presença de material arqueológico	
C 2215	24M	501840,961	9622019,531	22,72	0,80 m	Sem presença de material arqueológico	
C 2216	24M	501792,789	9622030,863	23,20	0,75 m	Sem presença de material arqueológico	
C 2217	24M	501746,628	9622051,376	24,40	1 m	Sem presença de material arqueológico	
C 2218	24M	501699,722	9622068,479	22,96	0,90 m	Sem presença de material arqueológico	
C 2219	24M	501651,066	9622080,710	23,44	0,70 m	Sem presença de material arqueológico	
C 2220	24M	501605,483	9622101,621	24,88	0,80 m	Sem presença de material arqueológico	
C 2221	24M	501554,881	9622111,591	24,64	0,70 m	Sem presença de material arqueológico	

CORTE	COORDENADAS			ALTITUDE	PROFUNDIDADE ATINGIDA	PRESENCIA DE MATERIAL ARQUEOLÓGICO
	ZONA	LESTE	NORTE			
C 2222	24M	501509,735	9622123,098	23,44	0,50 m	Sem presença de material arqueológico
C 2223	24M	501526,112	9622170,349	24,40	0,70 m	Sem presença de material arqueológico
C 2224	24M	501574,368	9622158,220	24,64	0,55 m	Sem presença de material arqueológico
C 2225	24M	501622,559	9622148,454	24,16	0,90 m	Sem presença de material arqueológico
C 2226	24M	501667,882	9622128,210	24,40	1 m	Sem presença de material arqueológico
C 2227	24M	501743,985	9622099,192	25,12	0,75 m	Sem presença de material arqueológico
C 2228	24M	501790,546	9622080,476	26,56	0,65 m	Sem presença de material arqueológico
C 2229	24M	501839,099	9622069,052	26,08	0,80 m	Sem presença de material arqueológico
C 2230	24M	501887,160	9622056,664	25,84	0,80 m	Sem presença de material arqueológico
C 2231	24M	501935,313	9622046,573	25,12	0,90 m	Sem presença de material arqueológico
C 2232	24M	501963,701	9622088,163	24,40	0,80 m	Sem presença de material arqueológico
C 2233	24M	501915,166	9622097,716	24,64	0,70 m	Sem presença de material arqueológico
C 2234	24M	501869,238	9622118,136	25,12	0,90 m	Sem presença de material arqueológico
C 2235	24M	501822,528	9622134,619	25,36	0,90 m	Sem presença de material arqueológico
C 2236	24M	501775,287	9622151,445	24,40	0,80 m	Sem presença de material arqueológico
C 2237	24M	501730,244	9622173,125	25,12	0,80 m	Sem presença de material arqueológico
C 2238	24M	501795,342	9622185,391	21,52	0,75 m	Sem presença de material arqueológico
C 2239	24M	501844,222	9622179,053	21,76	0,80 m	Sem presença de material arqueológico
C 2240	24M	501891,342	9622162,523	20,55	0,78 m	Sem presença de material arqueológico
C 2241	24M	501937,205	9622142,409	20,55	0,65 m	Sem presença de material arqueológico
C 2242	24M	501993,989	9622128,455	18,15	0,70 m	Sem presença de material arqueológico
C 2243	24M	501541,736	9622217,580	26,80	0,80 m	Sem presença de material arqueológico
C 2244	24M	501559,864	9622263,895	25,84	0,70 m	Sem presença de material arqueológico
C 2245	24M	501609,470	9622262,579	25,84	0,80 m	Sem presença de material arqueológico
C 2246	24M	501657,270	9622277,281	25,60	0,70 m	Sem presença de material arqueológico
C 2247	24M	501707,602	9622279,013	24,64	0,95 m	Sem presença de material arqueológico
C 2248	24M	501755,421	9622293,910	24,16	0,80 m	Sem presença de material arqueológico
C 2249	24M	501802,402	9622309,974	23,68	0,80 m	Sem presença de material arqueológico
C 2250	24M	501852,073	9622307,018	22,24	0,80 m	Sem presença de material arqueológico
C 2251	24M	501900,636	9622319,015	20,79	0,80 m	Sem presença de material arqueológico
C 2252	24M	502015,720	9622185,053	20,55	0,90 m	Sem presença de material arqueológico
C 2253	24M	502040,662	9622145,168	20,07	0,70 m	Sem presença de material arqueológico
C 2254	24M	502098,312	9622135,957	18,15	0,70 m	Sem presença de material arqueológico
C 2255	24M	502122,837	9622179,205	19,59	0,80 m	Sem presença de material arqueológico
C 2256	24M	502073,249	9622183,329	16,95	0,80 m	Sem presença de material arqueológico
C 2257	24M	501993,283	9622223,660	19,11	0,70 m	Sem presença de material arqueológico

CORTE	COORDENADAS				ALTITUDE	PROFUNDIDADE ATINGIDA	PRESENÇA DE MATERIAL ARQUEOLÓGICO
	ZONA	LESTE	NORTE				
C 2258	24M	502042,274	9622232,136	19,35	0,80 m	Sem presença de material arqueológico	
C 2259	24M	502092,877	9622229,097	18,63	0,90 m	Sem presença de material arqueológico	
C 2260	24M	502190,869	9622233,486	18,87	0,80 m	Sem presença de material arqueológico	
C 2261	24M	502233,437	9622260,122	18,15	0,80 m	Sem presença de material arqueológico	
C 2262	24M	502190,730	9622283,794	17,19	0,85 m	Sem presença de material arqueológico	
C 2263	24M	502170,862	9622308,772	17,19	0,70 m	Sem presença de material arqueológico	
C 2264	24M	502141,441	9622274,262	19,59	0,70 m	Sem presença de material arqueológico	
C 2265	24M	502137,559	9622319,928	16,71	0,70 m	Sem presença de material arqueológico	
C 2266	24M	502099,302	9622301,816	18,15	0,90 m	Sem presença de material arqueológico	
C 2267	24M	502049,482	9622309,711	17,91	0,80 m	Sem presença de material arqueológico	
C 2268	24M	502008,992	9622338,738	20,55	0,80 m	Sem presença de material arqueológico	
C 2269	24M	501980,037	9622369,868	18,15	0,80 m	Sem presença de material arqueológico	
C 2270	24M	501941,772	9622414,933	17,19	0,80 m	Sem presença de material arqueológico	
C 2271	24M	501791,156	9622423,348	21,52	0,90 m	Sem presença de material arqueológico	
C 2272	24M	501744,688	9622390,829	21,28	0,80 m	Sem presença de material arqueológico	
C 2273	24M	501696,347	9622375,043	19,59	0,80 m	Sem presença de material arqueológico	
C 2274	24M	501647,737	9622364,231	22,24	0,90 m	Sem presença de material arqueológico	
C 2275	24M	501598,550	9622355,106	21,52	0,80 m	Sem presença de material arqueológico	
C 2276	24M	501577,722	9622310,098	22,00	0,90 m	Sem presença de material arqueológico	
C 2277	24M	501627,496	9622309,412	24,64	0,90 m	Sem presença de material arqueológico	
C 2278	24M	501674,830	9622323,086	24,16	0,80 m	Sem presença de material arqueológico	
C 2279	24M	501724,083	9622333,693	22,48	0,80 m	Sem presença de material arqueológico	
C 2280	24M	501771,641	9622349,563	21,76	0,90 m	Sem presença de material arqueológico	
C 2281	24M	501820,651	9622361,421	20,79	0,70 m	Sem presença de material arqueológico	
C 2282	24M	501616,660	9622401,615	15,03	0,70 m	Sem presença de material arqueológico	
C 2283	24M	501665,726	9622414,400	14,31	0,70 m	Sem presença de material arqueológico	
C 2284	24M	501713,070	9622431,428	14,55	0,73 m	Sem presença de material arqueológico	
C 2285	24M	501755,964	9622457,517	15,27	0,80 m	Sem presença de material arqueológico	
C 2286	24M	501800,449	9622478,603	15,99	0,90 m	Sem presença de material arqueológico	
C 2287	24M	501818,903	9622531,736	14,55	0,80 m	Sem presença de material arqueológico	
C 2288	24M	501868,696	9622528,780	13,83	0,75 m	Sem presença de material arqueológico	
C 2289	24M	501918,954	9622531,281	13,58	1 m	Sem presença de material arqueológico	
C 2290	24M	501969,109	9622531,197	13,10	0,95 m	Sem presença de material arqueológico	
C 2291	24M	502017,449	9622521,671	11,90	0,80 m	Sem presença de material arqueológico	
C 2292	24M	502066,673	9622512,850	12,62	0,85 m	Sem presença de material arqueológico	
C 2293	24M	502116,093	9622506,207	12,14	0,80 m	Sem presença de material arqueológico	

CORTE	COORDENADAS				ALTITUDE	PROFUNDIDADE ATINGIDA	PRESEÇA DE MATERIAL ARQUEOLÓGICO
	ZONA	LESTE	NORTE				
C 2294	24M	502166,676	9622499,618		12,62	0,84 m	Sem presença de material arqueológico
C 2295	24M	502212,297	9622480,838		13,58	0,80 m	Sem presença de material arqueológico
C 2296	24M	502260,004	9622467,532		12,38	0,90 m	Sem presença de material arqueológico
C 2297	24M	502307,487	9622452,884		12,86	0,80 m	Sem presença de material arqueológico
C 2298	24M	502355,845	9622439,467		12,62	0,80 m	Sem presença de material arqueológico
C 2299	24M	502435,077	9622446,201		10,46	0,83 m	Sem presença de material arqueológico
C 2300	24M	502482,942	9622431,562		11,66	0,90 m	Sem presença de material arqueológico
C 2301	24M	502532,446	9622433,256		12,38	0,83 m	Sem presença de material arqueológico
C 2302	24M	502665,801	9622416,437		11,18	0,80 m	Sem presença de material arqueológico
C 2303	24M	502633,214	9622481,699		12,14	0,90 m	Sem presença de material arqueológico
C 2304	24M	502607,304	9622524,049		11,66	0,80 m	Sem presença de material arqueológico
C 2305	24M	502579,178	9622564,935		13,10	1 m	Sem presença de material arqueológico
C 2306	24M	502541,090	9622598,206		12,86	0,80 m	Sem presença de material arqueológico
C 2307						0,80 m	Sem presença de material arqueológico
C 2308	24M	502039,432	9622566,698		15,75	0,80 m	Sem presença de material arqueológico
C 2309	24M	501990,235	9622575,843		17,19	0,80 m	Sem presença de material arqueológico
C 2310	24M	501939,363	9622576,354		17,43	0,90 m	Sem presença de material arqueológico
C 2311	24M	501889,235	9622573,473		19,35	1 m	Sem presença de material arqueológico
C 2312	24M	501839,657	9622576,337		17,19	0,84 m	Sem presença de material arqueológico
C 2313	24M	501791,401	9622572,938		17,19	0,70 m	Sem presença de material arqueológico
C 2314	24M	501752,771	9622541,744		17,67	0,90 m	Sem presença de material arqueológico
C 2315	24M	501723,545	9622501,470		18,87	0,90 m	Sem presença de material arqueológico
C 2316	24M	501677,747	9622470,897		20,79	0,83 m	Sem presença de material arqueológico
C 2317	24M	501634,062	9622444,752		21,52	0,87 m	Sem presença de material arqueológico
C 2318	24M	501672,329	9622518,277		18,87	0,80 m	Sem presença de material arqueológico
C 2319	24M	501700,596	9622555,818		17,91	0,75 m	Sem presença de material arqueológico
C 2320	24M	501745,287	9622590,680		16,47	0,80 m	Sem presença de material arqueológico
C 2321	24M	501697,952	9622605,134		19,11	0,62 m	Sem presença de material arqueológico
C 2322	24M	501715,187	9622652,672		26,32	0,70 m	Sem presença de material arqueológico
C 2323	24M	501762,018	9622637,801		28,73	0,75 m	Sem presença de material arqueológico
C 2324	24M	501808,626	9622619,734		27,76	0,80 m	Sem presença de material arqueológico
C 2325	24M	501857,013	9622623,050		27,04	0,78 m	Sem presença de material arqueológico
C 2326	24M	501908,593	9622619,093		26,80	0,70 m	Sem presença de material arqueológico
C 2327	24M	501958,683	9622621,834		27,28	0,80 m	Sem presença de material arqueológico
C 2328	24M	502008,801	9622621,685		27,76	0,75 m	Sem presença de material arqueológico
C 2329	24M	502059,264	9622610,974		26,32	0,75 m	Sem presença de material arqueológico



CORTE	COORDENADAS				ALTITUDE	PROFUNDIDADE ATINGIDA	PRESENCIA DE MATERIAL ARQUEOLÓGICO
	ZONA	LESTE	NORTE				
C 2330	24M	501998,970	9622663,331	24,64	0,85 m	Sem presença de material arqueológico	
C 2331	24M	501949,522	9622667,325	25,84	0,90 m	Sem presença de material arqueológico	
C 2332	24M	502063,771	9622660,078	24,88	0,80 m	Sem presença de material arqueológico	
C 2333	24M	501899,218	9622667,585	23,92	0,80 m	Sem presença de material arqueológico	
C 2334	24M	501850,347	9622672,200	23,68	0,70 m	Sem presença de material arqueológico	
C 2335	24M	501798,972	9622670,663	23,44	0,75 m	Sem presença de material arqueológico	
C 2336	24M	501750,306	9622683,050	22,96	0,70 m	Sem presença de material arqueológico	
C 2337	24M	501746,825	9622732,691	22,48	0,70 m	Sem presença de material arqueológico	
C 2338	24M	501796,301	9622726,724	22,96	0,70 m	Sem presença de material arqueológico	
C 2339	24M	502490,925	9622594,529	13,10	0,66 m	Sem presença de material arqueológico	
C 2340	24M	502391,703	9622588,963	11,90	0,80 m	Sem presença de material arqueológico	
C 2341	24M	502283,244	9622515,820	12,38	0,80 m	Sem presença de material arqueológico	
C 2342	24M	502234,355	9622525,521	14,31	0,75 m	Sem presença de material arqueológico	
C 2343	24M	502187,877	9622544,478	14,07	0,75 m	Sem presença de material arqueológico	
C 2344	24M	502138,830	9622551,604	14,79	0,80 m	Sem presença de material arqueológico	
C 2345	24M	502088,907	9622557,321	14,31	0,90 m	Sem presença de material arqueológico	
C 2346	24M	501766,406	9622779,367	13,58	0,70 m	Sem presença de material arqueológico	
C 2347	24M	501785,903	9622824,950	13,83	0,70 m	Sem presença de material arqueológico	
C 2348	24M	501803,053	9622871,718	14,31	0,76 m	Sem presença de material arqueológico	
C 2349	24M	501832,494	9622937,285	11,42	0,90 m	Sem presença de material arqueológico	
C 2350	24M	501863,825	9622976,308	11,66	0,80 m	Sem presença de material arqueológico	
C 2351	24M	501887,418	9623020,695	13,10	0,90 m	Sem presença de material arqueológico	
C 2352	24M	501881,898	9623069,446	13,58	0,80 m	Sem presença de material arqueológico	
C 2353	24M	501925,555	9623045,496	13,34	0,80 m	Sem presença de material arqueológico	
C 2354	24M	501921,997	9622989,741	15,27	0,70 m	Sem presença de material arqueológico	
C 2355	24M	501964,025	9623012,559	13,83	0,80 m	Sem presença de material arqueológico	
C 2356					0,80 m	Sem presença de material arqueológico	
C 2357	24M	502007,169	9622987,200	15,99	1 m	Sem presença de material arqueológico	
C 2358	24M	502045,128	9622954,643	16,47	0,90 m	Sem presença de material arqueológico	
C 2359	24M	502085,861	9622925,949	15,75	1 m	Sem presença de material arqueológico	
C 2360	24M	502016,991	9622918,752	15,27	0,75 m	Sem presença de material arqueológico	
C 2361	24M	501949,284	9622863,739	16,71	0,54 m	Sem presença de material arqueológico	
C 2362	24M	501968,546	9622821,444	14,55	0,80 m	Sem presença de material arqueológico	
C 2363	24M	501903,421	9622883,909	15,51	0,90 m	Sem presença de material arqueológico	
C 2364	24M	502482,537	9622643,262	16,47	0,75 m	Sem presença de material arqueológico	
C 2365	24M	502433,006	9622656,049	15,03	0,70 m	Sem presença de material arqueológico	

CORTE	COORDENADAS				ALTITUDE	PROFUNDIDADE ATINGIDA	PRESENCIA DE MATERIAL ARQUEOLÓGICO
	ZONA	LESTE	NORTE				
C 2366	24M	502383,502	9622668,159	14,31	0,80 m	Sem presença de material arqueológico	
C 2367	24M	502335,200	9622681,122	13,34	0,80 m	Sem presença de material arqueológico	
C 2368	24M	502288,899	9622697,040	12,62	0,80 m	Sem presença de material arqueológico	
C 2369	24M	502418,007	9622691,228	11,66	0,75 m	Sem presença de material arqueológico	
C 2370	24M	502373,569	9622713,900	10,46	0,74 m	Sem presença de material arqueológico	
C 2371	24M	502326,207	9622729,568	15,27	0,73 m	Sem presença de material arqueológico	
C 2372	24M	502291,424	9622765,377	10,94	0,70 m	Sem presença de material arqueológico	
C 2373	24M	502244,741	9622780,952	14,07	0,73 m	Sem presença de material arqueológico	
C 2374	24M	502199,520	9622759,607	12,62	0,70 m	Sem presença de material arqueológico	
C 2375	24M	502150,649	9622772,495	12,62	0,70 m	Sem presença de material arqueológico	
C 2376	24M	502102,542	9622785,402	13,34	0,78 m	Sem presença de material arqueológico	
C 2377	24M	502053,579	9622796,660	12,14	0,80 m	Sem presença de material arqueológico	
C 2378	24M	502003,396	9622836,091	14,07	0,80 m	Sem presença de material arqueológico	
C 2379	24M	501894,128	9622835,917	14,79	0,80 m	Sem presença de material arqueológico	
C 2380	24M	501854,392	9622892,897	15,03	0,85 m	Sem presença de material arqueológico	
C 2381	24M	501844,997	9622844,284	13,58	0,70 m	Sem presença de material arqueológico	
C 2382	24M	501827,483	9622797,812	16,23	0,80 m	Sem presença de material arqueológico	
C 2383	24M	501871,083	9622773,427	18,15	0,80 m	Sem presença de material arqueológico	
C 2384	24M	501896,100	9622735,885	15,99	0,80 m	Sem presença de material arqueológico	
C 2385	24M	501846,699	9622730,698	15,03	0,80 m	Sem presença de material arqueológico	
C 2386	24M	502041,038	9622838,842	13,10	0,80 m	Sem presença de material arqueológico	
C 2387	24M	502095,328	9622833,653	12,62	0,80 m	Sem presença de material arqueológico	
C 2388	24M	502143,751	9622821,423	13,10	0,70 m	Sem presença de material arqueológico	
C 2389	24M	502225,982	9622827,156	16,71	0,90 m	Sem presença de material arqueológico	
C 2390	24M	502186,143	9622857,360	16,95	0,90 m	Sem presença de material arqueológico	
C 2391	24M	502134,358	9622888,398	16,23	0,70 m	Sem presença de material arqueológico	
C 2392	24M	503393,605	9620323,746	21,28	0,70 m	Sem presença de material arqueológico	
C 2393	24M	503350,965	9620352,088	21,03	0,93 m	Sem presença de material arqueológico	
C 2394	24M	503312,925	9620384,322	21,03	0,80 m	Sem presença de material arqueológico	
C 2395	24M	503286,885	9620427,904	22,72	0,90 m	Sem presença de material arqueológico	
C 2396	24M	503239,346	9620401,844	24,64	0,90 m	Sem presença de material arqueológico	
C 2397	24M	503243,593	9620453,865	22,00	0,90 m	Sem presença de material arqueológico	
C 2398	24M	503194,360	9620457,814	22,48	0,90 m	Sem presença de material arqueológico	
C 2399	24M	503146,571	9620472,870	22,00	0,80 m	Sem presença de material arqueológico	
C 2400	24M	503105,346	9620500,351	22,48	1 m	Sem presença de material arqueológico	
C 2401	24M	503057,436	9620516,677	23,92	0,80 m	Sem presença de material arqueológico	

CORTE	COORDENADAS				ALTITUDE	PROFUNDIDADE ATINGIDA	PRESENÇA DE MATERIAL ARQUEOLÓGICO
	ZONA	LESTE	NORTE				
C 2402	24M	503008,799	9620528,482	24,64	0,73 m	Sem presença de material arqueológico	
C 2403	24M	503002,364	9620478,943	23,92	0,90 m	Sem presença de material arqueológico	
C 2404	24M	503054,744	9620467,435	25,12	0,90 m	Sem presença de material arqueológico	
C 2405	24M	503086,322	9620395,076	29,21	0,90 m	Sem presença de material arqueológico	
C 2406	24M	502990,325	9620432,832	31,37	1 m	Sem presença de material arqueológico	
C 2407	24M	503015,341	9620394,429	31,37	0,65 m	Sem presença de material arqueológico	
C 2408	24M	502954,965	9620459,877	30,89	0,80 m	Sem presença de material arqueológico	
C 2409	24M	503047,201	9620426,132	29,21	0,80 m	Sem presença de material arqueológico	
C 2410	24M	503102,384	9620450,849	23,92	0,85 m	Sem presença de material arqueológico	
C 2411	24M	503147,156	9620427,779	23,68	0,95 m	Sem presença de material arqueológico	
C 2412	24M	503189,350	9620399,733	24,40	0,80 m	Sem presença de material arqueológico	
C 2413	24M	503134,363	9620376,276	29,93	0,70 m	Sem presença de material arqueológico	
C 2414	24M	503047,395	9620354,636	29,93	0,80 m	Sem presença de material arqueológico	
C 2415	24M	503095,081	9620339,283	30,17	1,5 m	Sem presença de material arqueológico	
C 2416	24M	503142,386	9620324,226	32,33	0,80 m	Sem presença de material arqueológico	
C 2417	24M	503181,211	9620355,243	28,485	0,80 m	Sem presença de material arqueológico	
C 2418	24M	503188,584	9620307,566	32,09	0,78 m	Sem presença de material arqueológico	
C 2419	24M	503237,630	9620316,348	31,61	0,90 m	Sem presença de material arqueológico	

(Datum SAD69 – Brasil-IBGE)]

A documentação fotográfica da prospecção de subsuperfície está sendo apresentada em anexo

# *Arqueolog* Pesquisas

---

Figura 15 - Planta de distribuição dos cortes-teste realizados durante a prospecção de subsuperfície.

## RESULTADOS DA PESQUISA.

---

### OCORRÊNCIAS ARQUEOLÓGICAS

---

Durante a fase da pesquisa arqueológica para a obtenção da licença de instalação não foram identificadas novas ocorrências de vestígios materiais de ocupação, além daquelas descritas no Diagnóstico da primeira fase do licenciamento, de prospecção de superfície.

Das quatorze ocorrências identificadas no Diagnóstico, cinco ocorrências permanecem dentro da nova área diretamente afetada (ADA) do empreendimento.

- **CE 0090 LA/UFPE**
- **CE 0091 LA/UFPE**
- **CE 0092 LA/UFPE**
- **CE 0093 LA/UFPE**
- **CE 0094 LA/UFPE**

Os vestígios de ocupação denominados CE 0090 LA/UFPE e CE 0091 LA/UFPE foram localizados sobre dunas antigas, solidificadas, denominadas eolianitos.

Ainda que seja uma unidade geológica holocênica, a preservação dessa rocha sedimentar é protegida pela Lei nº13.796, de 30 de junho de 2006 (DOE – 30.06.06)<sup>10</sup>, portanto deu-se preferência à prospecção de superfície intensa como ação principal a ser realizada no local.

Os vestígios de ocupação denominados CE 0092 LA/UFPE foram localizados na planície litorânea. Ainda que estivessem dentro da área de preservação no entorno dos depósitos lacustres, a intervenção dos cortes-teste foi considerada de pouco impacto, atingindo pontos específicos, onde se pode observar a não ocorrência de ninhos, nem estímulo à degradação das margens.

Os quatro cortes realizados no ponto central e entorno (C 918, C 942, C 943, C 999), não apresentaram material arqueológico de subsuperfície. Outros cortes realizados em um raio maior, a partir do ponto central da ocorrência, também tiveram resultado negativo.

---

<sup>10</sup> Art.14. Sem prejuízo da proteção estabelecida pelo art.2º, da Lei Federal nº. 4.771, de 15 de setembro de 1965, Código Florestal e demais legislações específicas, declaram-se de preservação permanente, no âmbito do território do Estado do Ceará, nos termos do inciso I, do art.1º c/c art.3º, da Lei Federal nº. 4.771, de 15 de setembro de 1965, as áreas ocupadas pelos eolianitos ou cascudos e pelas falésias vivas, definidos nos termos dos incisos VII e XIV, do art.3º, da presente Lei. ([http://antigo.semace.ce.gov.br/integracao/biblioteca/legislacao/conteudo\\_legislacao.asp?cd=497](http://antigo.semace.ce.gov.br/integracao/biblioteca/legislacao/conteudo_legislacao.asp?cd=497))

Os vestígios de ocupação sob a denominação CE 0093 LA/UFPE estão sobre e ao sopé de duna fixa. Provavelmente a posição daqueles vestígios ao pé da elevação decorre da erosão eólica a que a duna está sujeita, ainda que não tenha a mesma mobilidade característica das dunas móveis. Os cortes realizados no local e entorno dos vestígios não apresentaram vestígios de subsuperfície.

O posicionamento dos vestígios arqueológicos CE 0094 LA/UFPE, em corredor eólico nas dunas móveis, por si só nos leva a concluir que a posição vertical dos vestígios não é a mesma daquela encontrada durante a pesquisa arqueológica. Cortes realizados no entorno deram resultado negativo para a presença de vestígios na subsuperfície.

Todos os outros cortes realizados no empreendimento não apresentaram material arqueológico de subsuperfície.

O resgate desses vestígios resultou em:

- Registro da localização espacial das evidências pelo Sistema de Posicionamento Global (GPS);
- Registro fotográfico da área e das evidências;
- Coleta total dos vestígios;
- Etiquetamento dos vestígios por número individual de camada,
- Encaminhamento dos vestígios ao laboratório para prosseguimento do tratamento e análise preliminar.

Abaixo segue o mapa das ocorrências arqueológicas localizadas durante a primeira fase dos estudos, de prospecção de superfície. Este mapa integrou o relatório **Diagnóstico de Impacto sobre o Patrimônio Histórico e Arqueológico na área de implantação do Complexo Turístico Dunas do Paracuru, localizado no município de Paracuru – CE**. Ali estão inscritas todas as ocorrências localizadas, e as resgatadas, descritas neste Relatório.

# *Arqueolog* Pesquisas

---

Figura 16 – Planta do empreendimento, acrescida da área de dunas móveis, com a localização das ocorrências de material arqueológico registradas durante a etapa anterior, através da prospecção de superfície.

---

## RESULTADOS DA ANÁLISE PRELIMINAR

---

### CE 0090 LA/UFPE –



Figura 17 - Panorâmica da área do CE 0090 LA/UFPE.

Localizado nas coordenadas do WP 207, sobre paleodunas; apenas um único fragmento cerâmico à superfície.



Figura 18 - Detalhe do material arqueológico aflorando à superfície.

Ponto central	Coordenadas wp			ALTITUDE	Área cartográfica
	Zona	Leste	Norte		
wp 207	24M	502266,380	9622987,330	19,350	Ocorrência isolada

### CE 0090 LA/UFPE – Reg. 4468

Nesta área foram registrados três fragmentos que poderiam ser de uma mesma peça em cerâmica vermelha. Os fragmentos se apresentam erodidos, estando, portanto, o núcleo exposto na superfície. O desgaste da camada superficial e a consequente exposição do núcleo, favorece a exibição de grãos de areia aflorantes na superfície das peças. Se por um lado, a maior exposição do núcleo possibilita uma melhor visualização da pasta, por outro, compromete a identificação do acabamento da superfície e possível decoração. No que se refere à pasta utilizada no processo de manufatura, observou-se que se apresenta muito arenosa, com grãos de dimensões diversas, revelando a falta de preocupação em buscar uma pasta mais homogênea.

Observou-se também que os fragmentos apresentam tendência ao “desplacamento” revelando um processo de manufatura em que as peças recebem uma complementação nas paredes como alarguecimento da espessura. No tocante à espessura, observou-se que as peças apresentam regularidade.



A queima foi realizada em atmosfera oxidante, porém não se obteve uma oxidação completa, podendo-se observar o núcleo reduzido em dois terços do material.

Um dos fragmentos, aquele que se apresenta realmente destacado da peça como uma placa superficial apresenta evidências que o identificam como sendo um fragmento de borda decorada plasticamente; lábio talhado ou unglado.

O fenômeno conhecido como polimento do deserto se apresenta evidente nos fragmentos, conferindo-lhes um polimento da superfície erodida. Esta cerâmica foi associada àquela identificada como "Tipo C", estabelecida para o material resgatado em Aquiraz.



Figura 19 - Fragmentos de peças em cerâmica do "tipo C", apresentando a superfície bastante erodida.

## CE 0091 LA/UFPE



Figura 20 - Panorâmica da área do CE 0091 LA/UFPE.

Localizado nas coordenadas do WP 023, sobre paleodunas; constituído por fragmentos cerâmicos (cerâmica vermelha e faiança fina) e líticos.



Figura 21 - Detalhe do material arqueológico aflorando à superfície.

Ponto central	Coordenadas wp			ALTITUDE	área cartográfica
	Zona	Leste	Norte		
wp 023	24M	503200,166	9622191,871	19,352	+/-0,0403 hectares

## CE 0091 LA/UFPE – Reg. 4469

O material arqueológico registrado no CE 0091 LA/UFPE consiste em fragmentos de peças pré-históricas e históricas móvel. Foram resgatados fragmentos e lascas líticas de tamanhos diferentes, dentre as quais se constatou a presença de peças que apresentam retiradas, algumas parecendo ter recebido acabamento em bordos. Observou-se, no entanto, que a maioria destas peças não apresenta evidências de ação humana intencional direta.



Figura 22 - Lascas líticas

Fragmentos de exemplares malacológicos, mais especificamente de carapaça de gastrópodes de pelo menos duas espécies distintas foram registradas na área.



Figura 24 - Fragmentos de peças em cerâmica do "tipo C", apresentando a superfície bastante erodida.

LA/UFPE foi um conjunto de quatro fragmentos de peças em cerâmica semelhante àquela identificada como "tipo C" registrada em Aquiraz. Os referidos fragmentos não oferecem condições de recuperação de sua morfologia funcional, em decorrência de estado de fragmentação em que se encontram. O resgate de outros atributos, como é o caso do acabamento da superfície e possível decoração, foi comprometido pelo fato das peças apresentarem as superfícies erodidas. Pode-se, no entanto, observar que os fragmentos apresentam a pasta rica em grãos de areia, principalmente dois dos fragmentos que apresentam uma maior concentração de areia, apresentando maior dimensão e maior amplitude no tamanho dos grãos.

Registrou-se também a ocorrência isolada de um único representante de material arqueológico histórico,



Figura 23 - Búzios apresentando evidências da ação do intemperismo. Percebe-se tratar de espécies diferentes de gastrópodos.

Uma outra categoria de material arqueológico resgatado no CE 0091




Figura 25 - Fragmento de base de peça do serviço de mesa em faiança fina.pearlware.

móvel: um fragmento de base de uma peça do serviço de mesa em faiança fina branca, pearlware, não decorada. Trata-se, possivelmente de um fragmento de prato produzido na Inglaterra, no século XIX.

## CE 0092 LA/UFPE



Figura 26 - Panorâmica da área do CE 0092 LA/UFPE

Localizado nas coordenadas do WP 036, sobre a planície litorânea, é constituído por fragmentos de cerâmica vermelha.



Figura 27 - Detalhe do material arqueológico aflorando à superfície.

Ponto central	Coordenadas wp			ALTITUDE	área cartográfica
	Zona	Leste	Norte		
wp 036	24M	503715,660	9620939,076	15,507	+/-0,0106 hectares

## CE 0092 LA/UFPE - Reg. 4470

No CE 0092 LA/UFPE foram localizadas três peças líticas sem evidência de ação humana intencional direta. Um deles é um seixo de arenito fragmentado; há um fragmento de quartzo/quartzito; e o terceiro é uma lasca de quartzo/quartzito que apresenta efeito do polimento do deserto.

Fragmentos de peças em cerâmica foram também resgatados neste local de ocorrência de material arqueológico. São cinco fragmentos de cerâmica do “tipo C”, estabelecido para a cerâmica registrada em Aquiraz. Apresentam a pasta rica em grãos de areia de tamanhos diversos. Não apresentam evidências do método de manufatura, porém observou-se que três dos fragmentos apresentam indícios de ter havido um processo de “desplacamento”, o que implicaria em ter havido um “enlargecimento” da espessura das paredes das peças. Esta prática não



Figura 28 - Conjunto lítico constituído por fragmentos e lasca.

pode ser confirmada pelo fato das peças estarem erodidas, tendo a camada superficial sido removida, expondo assim o núcleo. Independentemente do processo de manufatura e da ação do intemperismo as peças apresentam homogeneidade na espessura de cada fragmento. A morfologia funcional não pode ser recuperada ou inferida em qualquer um dos fragmentos em decorrência de seu estado de fragmentação.

No que se refere à queima, pode-se identificar diferenças entre os fragmentos tendo-se observado caso em que o núcleo se apresenta reduzido. Identificou-se, a realização de uma queima incompleta em atmosfera oxidante.

Considerando o grau de deterioração observado nas superfícies dos fragmentos, não se pode fazer afirmações quanto ao acabamento da superfície e à existência de decoração. Tampouco é possível perceber a existência de evidências de uso das peças representadas pelos fragmentos resgatados.



Figura 29 - Fragmentos de peças em cerâmica do "tipo C", apresentando a superfície erodida.

## CE 0093 LA/UFPE



Figura 30 - Panorâmica da área do CE 0093 LA/UFPE

Localizado nas coordenadas do WP 276; na zona de contato entre as dunas móveis e a planície litorânea. É constituído por dois fragmentos de cerâmica vermelha (sobre dunas móveis) e outro fragmento de cerâmica vermelha (já na planície litorânea contígua).



Figura 31 - Detalhe do material arqueológico aflorendo à superfície.

Ponto central	Coordenadas wp			ALTITUDE	área cartográfica
	Zona	Leste	Norte		
wp 276	24M	503166,947	9620009,981	18,151	ocorrência isolada

## CE 0093 LA/UFPE - Reg. 4471

O material arqueológico registrado neste registro do CE 0093 LA/UFPE consiste em dois fragmentos de peças distintas em cerâmica vermelha.

Um dos fragmentos foi identificado como sendo de uma peça em cerâmica do “tipo C”, ou seja, trata-se de um fragmento elaborado em pasta arenosa, apresentando grãos de areia irregulares quanto à dimensão; além de merca que sugere ter havido um espessamento da parede da peça, não apresenta outras evidências do método de manufatura; também não apresenta condições de identificação da morfologia funcional da peça que representa devido às condições de conservação do fragmento; apresenta espessura de parede regular; superfícies erodidas, não possibilitando a identificação do acabamento nem de aplicação de decoração, tampouco de evidências de uso.

A outra peça identificada no local se encontra representada por um fragmento de borda de uma tigela. Trata-se de um exemplar do material arqueológico histórico móvel resgatado no local. O fragmento apresenta uma pasta granulometricamente fina, com grãos de areia e concreções muito pequenas e homogênea; a regularidade no processo de manufatura sugere a utilização do torno, embora não apresente marcas características; apresenta espessura regular; borda direta, sem reforço e lábio arredondado; apesar da dimensão do fragmento, parece se tratar de uma peça circular; superfícies bem alisadas e relativamente conservadas, embora apresente evidências de ação de intemperismo; como acabamento da superfície, a peça recebeu um banho/engobe vermelho. Não apresenta evidências de uso.



Figura 32 - Fragmentos de peças distintas em cerâmica utilitária. Um dos fragmentos, uma borda de tigela, se apresenta relativamente bem preservado, podendo-se perceber evidências de um banho/engobe vermelho que a peça recebeu como acabamento da superfície:

#### CE 0093 LA/UFPE - Reg. 4472

O material arqueológico resgatado neste registro consiste em uma ocorrência isolada de um fragmento de peça em cerâmica do "tipo C". Trata-se de uma peça cuja pasta se apresenta rica em grãos de areia de diferentes dimensões, podendo ser facilmente observada por se apresentar erodida, estando o núcleo exposto na superfície. O fragmento não apresenta evidências do método de manufatura e nem condições de identificação de sua morfologia funcional. Considerando o estado erosivo em que o fragmento se encontra não se pode identificar o tratamento da superfície que a peça representada teria recebido. Tampouco se dispõe de evidências de uma possível decoração. Evidências de uso também não poderiam ter sido preservadas devido o estado de conservação do fragmento.




Figura 33 - Fragmento de peça em cerâmica do "tipo C", apresentando a superfície erodida.



## CE 0094 LA/UFPE



Figura 34 - Panorâmica da área do CE 0094 LA/UFPE

Foi localizada nas coordenadas do WP 283, no limite entre a planície litorânea e as dunas móveis, é constituído por um conjunto de fragmentos cerâmicos (cerâmica vermelha).



Figura 35 - Detalhe do material arqueológico aflorando à superfície.

Ponto central	Coordenadas wp			ALTITUDE	área cartográfica
	Zona	Leste	Norte		
wp 283	24M	502435,193	9620124,745	25,360	ocorrência isolada

## CE 0094 LA/UFPE - Reg. 4473

O material arqueológico resgatado, neste registro, consiste na ocorrência de dois fragmentos líticos e 18 fragmentos de cerâmica do “tipo C”, que se caracteriza, principalmente, por ter sido elaborada com uma pasta rica em grãos de areia.



Figura 36 - Fragmentos líticos.

A técnica de manufatura observada foi a modelagem, podendo-se observar uma certa regularidade na espessura dos fragmentos. Como acabamento da superfície, a despeito do desgaste superficial promovido pelo intemperismo, os trechos preservados da superfície revelaram ter sido o alisamento. Observou-se ainda que os fragmentos não apresentam evidência de decoração. Alguns fragmentos se colaram mas nem todos, entretanto, considerando a similaridade de atributos que apresentam é possível serem todos integrantes de um mesmo recipiente. No que se refere à morfologia funcional da peça ou das peças representadas pelos fragmentos, não se dispunha de elementos seguros para se fazer qualquer inferência, mesmo no caso do conjunto de fragmentos colados.



**Figura 37 - Faces interna e externa de recipiente fragmentado em cerâmica utilitária apresentando diferentes níveis de erosão superficial.**

#### **CE 0094 LA/UFPE - Reg. 4474**

Neste registro, o material arqueológico resgatado consiste na ocorrência de dois fragmentos de peça em cerâmica do "tipo C". Ambos os fragmentos apresentam a pasta rica em grãos



**Figura 38 - Fragmentos de peças em cerâmica do "tipo C", apresentando a superfície bastante erodida.**

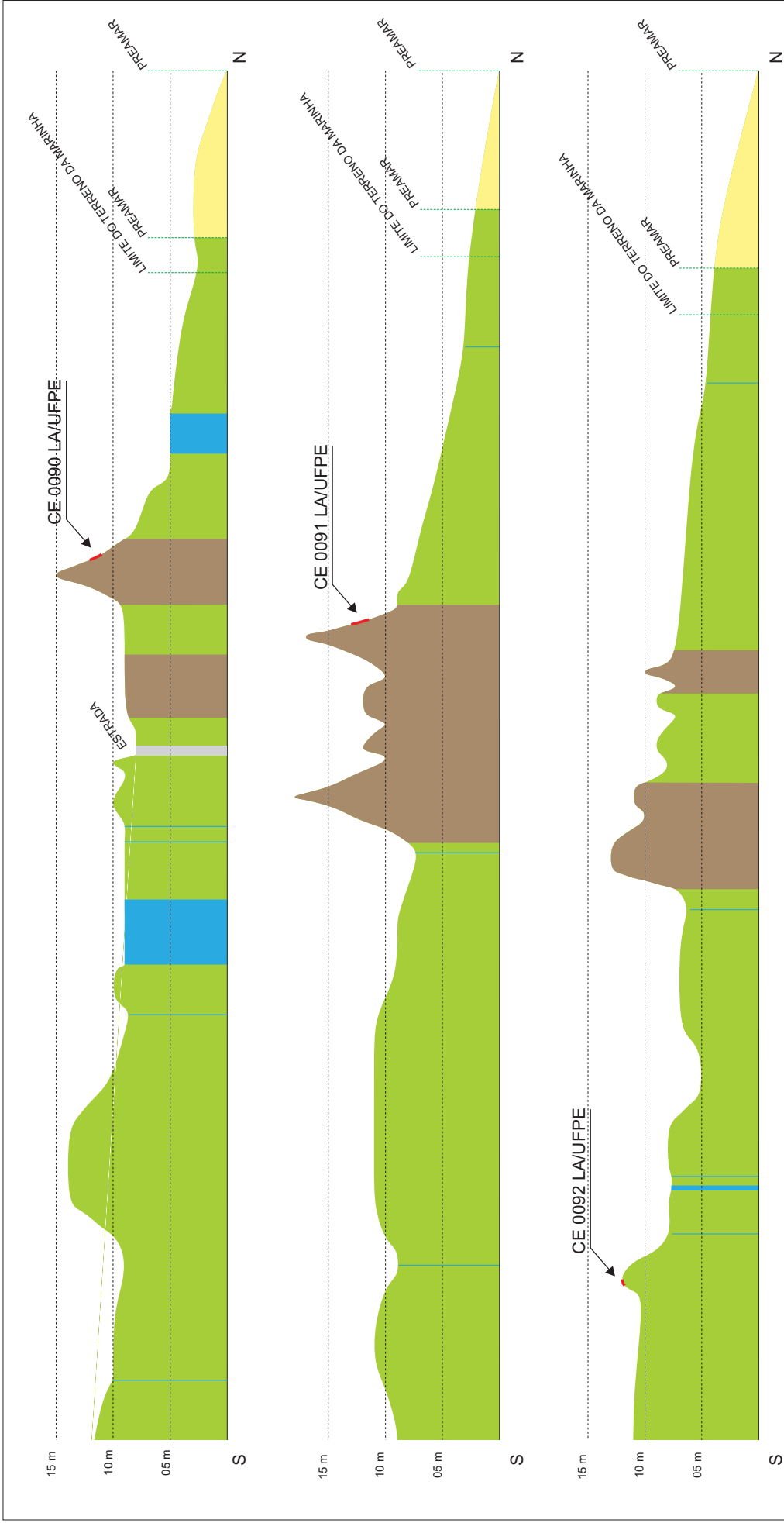
de areia, de diferentes dimensões, com exposição do núcleo na superfície devido a exposição à ação do intemperismo. A intensidade do processo erosional, no entanto, pode ser melhor observado em um dos fragmentos, que apresenta uma evidente redução de sua espessura, além de pequenos espaços vazios de onde deverá ter se destacado grãos de areia. O outro fragmento apresenta uma das superfícies, no caso a interna, mais preservada. Nenhum dos fragmentos apresenta evidência do método de manufatura, tampouco apresentam

elementos que indiquem sua morfologia funcional. A ação do intemperismo sobre as peças, não possibilita a identificação do acabamento de superfície que as peças teriam recebido, excetuando-se a evidência de alisamento percebida na única superfície que se apresenta mais preservada. Nenhum vestígio de decoração foi detectado, bem como nenhuma evidência de uso.

---

VARIAÇÃO ALTIMÉTRICA ENTRE AS OCORRÊNCIAS CE 0090 LA/UFPE, CE  
0091 LA/UFPE E CE 0092 LA/UFPE E A FAIXA DE PRAIA

---

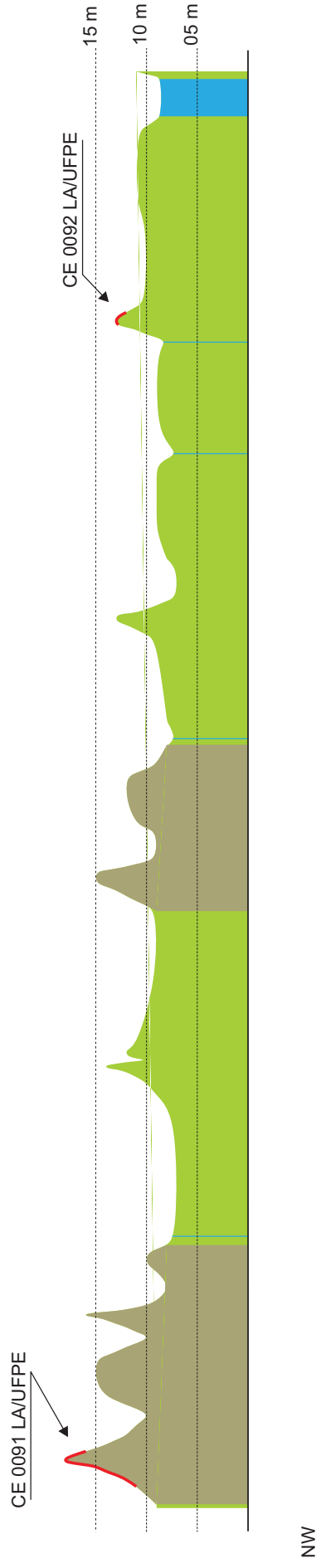
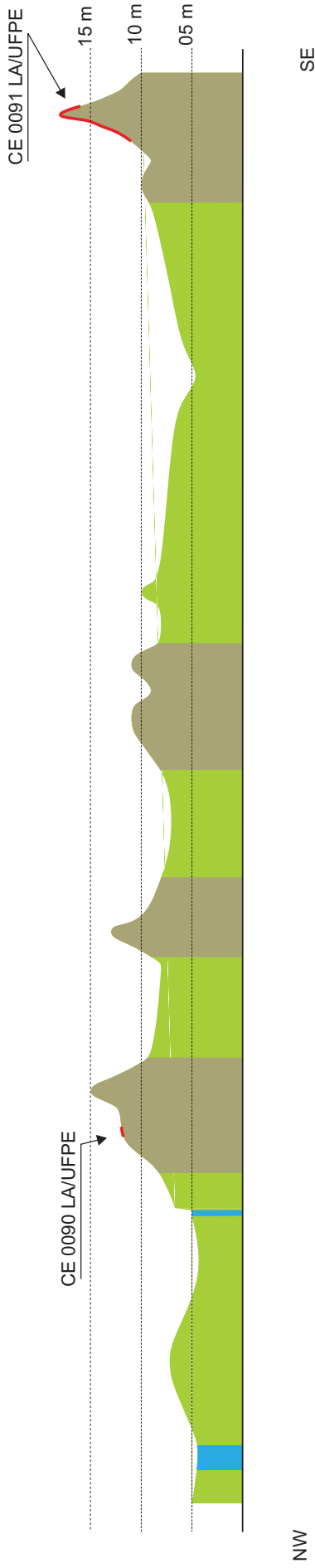


<p><b>Arqueolog</b> PESQUISAS</p> <p>ARQUEOLOG PESQUISAS</p>	<p><b>Base de dados</b></p> <p>Mapa elaborado a partir do Levantamento Planialtimétrico do Estudo de Impacto Ambiental - EIA do Complexo Turístico Dunas do Paracuru.</p>		<p><b>Programa de Prospecção e de Resgate Arqueológico e de Educação Patrimonial na Área de Implantação do Complexo Turístico Dunas do Paracuru, Ceará</b></p>	
	<p>Escala horizontal: <b>1 : 5.000</b></p>	<p>Escala vertical: <b>1 : 100</b></p>	<p>Exagero vertical: <b>50</b></p>	<p><b>Varição allimétrica no empreendimento entre as ocorrências e a faixa de praia</b></p>
<p><b>Legenda</b></p> <ul style="list-style-type: none"> <li><span style="display: inline-block; width: 15px; height: 15px; background-color: yellow; border: 1px solid black;"></span> Faixa de praia</li> <li><span style="display: inline-block; width: 15px; height: 15px; background-color: #90EE90; border: 1px solid black;"></span> Planície litorânea</li> <li><span style="display: inline-block; width: 15px; height: 15px; background-color: #A0522D; border: 1px solid black;"></span> Paleodunas</li> <li><span style="display: inline-block; width: 15px; height: 15px; background-color: #66B3FF; border: 1px solid black;"></span> Cursos d'água</li> <li><span style="display: inline-block; width: 15px; height: 15px; background-color: #FF0000; border: 1px solid black;"></span> Ocorrências arqueológicas</li> </ul>			<p>Localização: <b>Paracuru - CE</b></p>	<p>Data: <b>31/10/2011</b></p>
<p>Produzido por: <b>Darfene Maciel</b></p>		<p><b>Mapa de Localização</b></p>		

---

VARIAÇÃO ALTIMÉTRICA ENTRE AS OCORRÊNCIAS CE 0090 LA/UFPE, CE  
0091 LA/UFPE E CE 0092 LA/UFPE

---



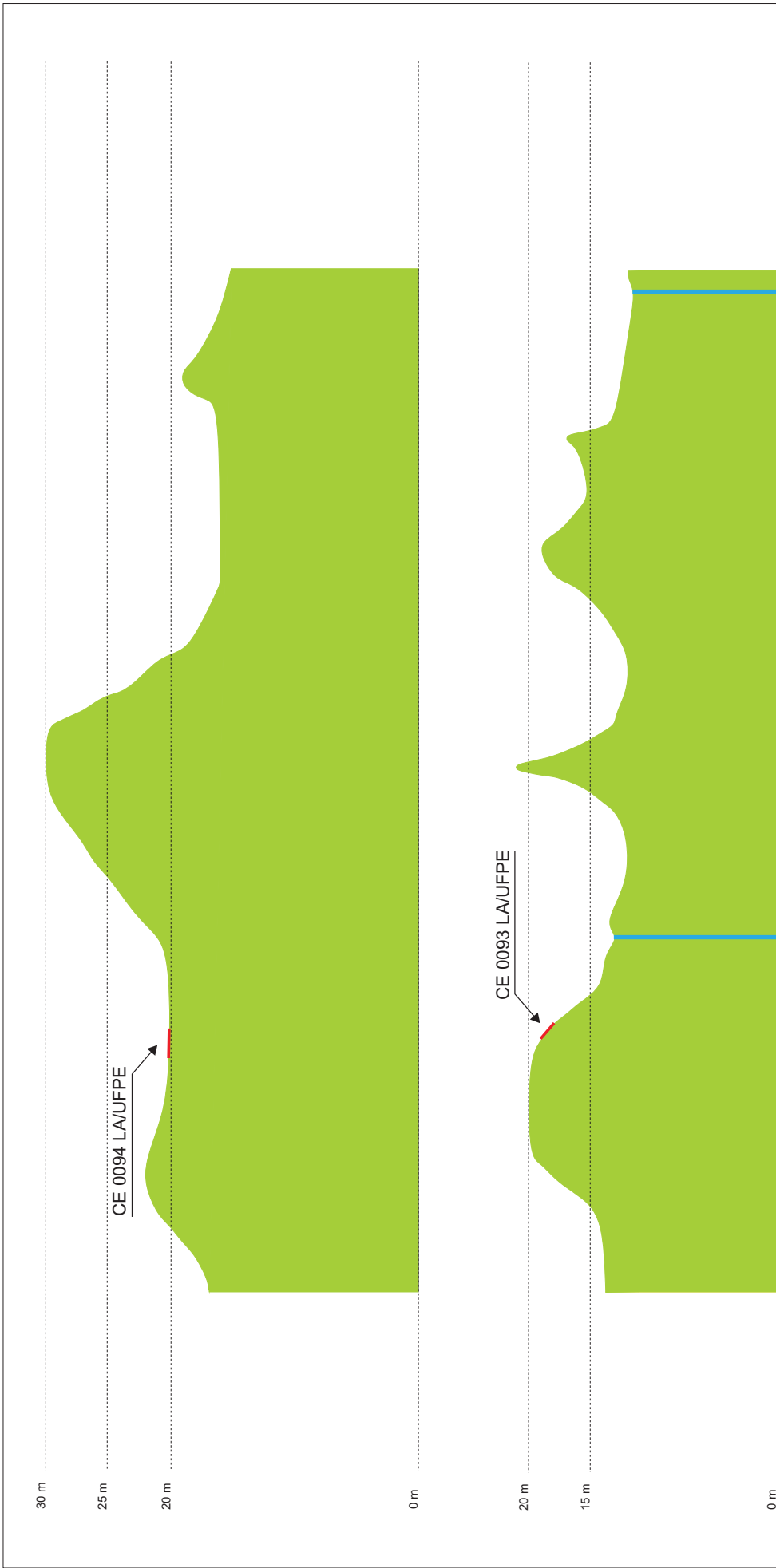
<p><b>Arqueolog</b> PESQUISAS ARQUEOLOG PESQUISAS</p> <p><b>Programa de Prospecção e de Resgate Arqueológico e de Educação Patrimonial na Área de Implantação do Complexo Turístico Dunas do Paracuru, Ceará</b></p>	<p><b>Base de dados</b></p> <p>Mapa elaborado a partir do Levantamento Planialtimétrico do Estudo de Impacto Ambiental - EIA do Complexo Turístico Dunas do Paracuru.</p>		<p><b>Legenda</b></p> <ul style="list-style-type: none"> <li><span style="display: inline-block; width: 15px; height: 15px; background-color: #90EE90; border: 1px solid black; margin-right: 5px;"></span> Planície litorânea</li> <li><span style="display: inline-block; width: 15px; height: 15px; background-color: #8B4513; border: 1px solid black; margin-right: 5px;"></span> Paleodunas</li> <li><span style="display: inline-block; width: 15px; height: 15px; background-color: #66B3FF; border: 1px solid black; margin-right: 5px;"></span> Cursos d'água</li> <li><span style="display: inline-block; width: 15px; height: 15px; background-color: #FF0000; border: 1px solid black; margin-right: 5px;"></span> Ocorrências arqueológicas</li> </ul>	<p>Localização: <b>Paracuru - CE</b></p> <p>Data: <b>31/10/2011</b></p>
	<p>Escala horizontal: <b>1 : 5.000</b></p> <p>Escala vertical: <b>1 : 100</b></p> <p>Exagero vertical: <b>50</b></p> <p>Produzido por: <b>Darlene Maciel</b></p>	<p><b>Varição altimétrica no empreendimento entre as ocorrências</b></p>		
<p>Linha dos perfis</p> <p>Empreendimento</p>				







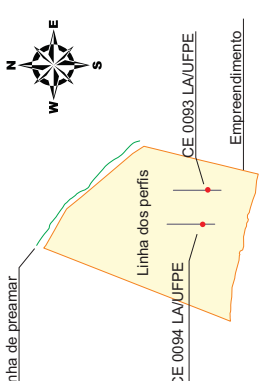
---

VARIAÇÃO ALTIMÉTRICA NO ENTORNO DAS OCORRÊNCIAS  
CE 0093 LA/UFPE E CE 0094 LA/UFPE

---





 <p>ARQUEOLOG PESQUISAS</p>	<p><b>Programa de Prospecção e de Resgate Arqueológico e de Educação Patrimonial na Área de Implantação do Complexo Turístico Dunas do Paracuru, Ceará</b></p>	
<p><b>Base de dados</b></p> <p>Mapa elaborado a partir do Levantamento Planialtimétrico do Estudo de Impacto Ambiental - EIA do Complexo Turístico Dunas do Paracuru.</p>	<p><b>Variação altimétrica no entorno das ocorrências CE 0093 LA/UFPE e CE 0094 LA/UFPE</b></p>	
<p>Escala horizontal: <b>1 : 5.000</b></p>	<p>Escala vertical: <b>1 : 1000</b></p>	<p>Exagero vertical: <b>5</b></p>
<p><b>Legenda</b></p> <ul style="list-style-type: none"> <li> Faixa de praia</li> <li> Planície litorânea</li> <li> Paleodunas</li> <li> Cursos d'água</li> <li> Ocorrências arqueológicas</li> </ul>	<p>Localização: <b>Paracuru - CE</b></p> <p>Data: <b>21/01/2011</b></p>	
<p>Linha de preamar</p> 		

## EDUCAÇÃO PATRIMONIAL

---

O Projeto apresentado ao IPHAN previu que as ações de Educação Patrimonial seriam executadas durante a fase de implantação, estando direcionadas aos trabalhadores que atuarão na área durante a execução das obras.

Até o momento os trabalhadores atuando na área são aqueles vinculados à equipe de arqueologia. Estes receberam treinamento preliminar ao início da pesquisa, com recursos audiovisuais e formação continuada diária durante a execução das atividades, visto que Arqueologia e Preservação do Patrimônio Cultural são assuntos que não podem ser esgotados facilmente em algumas horas. É necessário uma ação continuada aberta onde haja espaço para o diálogo entre os agentes da educação (quem oferece o tema e aquele a quem o tema foi proposto).

Como previsto no Pedido de Permissão, foram distribuídos folders informativos entre a população do município e turistas que ocupam principalmente as praias do município para a prática de esportes aquáticos. Levando-se em consideração serem as terras que levam à praia o local onde os vestígios arqueológicos foram encontrados, e que a população se desloca também entre as dunas, considerou-se necessário a divulgação entre esta parcela da população sobre a importância desses fragmentos líticos e cerâmicos, bem como sobre o procedimento a ser adotado quando se encontra esses vestígios, sejam nas dunas, seja em terreno próprio, durante a prática de agricultura ou construção e melhorias nos terrenos. É necessário que a existência desses fragmentos chegue ao conhecimento do IPHAN, seja diretamente por telefone, ou através de centros de pesquisa, como a universidade, ou através da secretaria de cultura do município.

Também foi realizada palestra com o tema Arqueologia e Preservação do Patrimônio Cultural para alunos da Escola Estadual Maria Luiza Sabóia Ribeiro, onde também foram distribuídos folders entre os participantes.

A Declaração e lista de presença da palestra se encontram no anexo do relatório.



**Cenas da palestra na Escola Estadual Maria Luiza Sabóia Ribeiro**

METAS	UNIDADE DE MEDIDA (PRODUTOS)	QUANTIDADE	SITUAÇÃO
Palestras com audiovisuais de orientação, direcionadas aos trabalhadores que atuarão na área, durante a execução das obras.	Palestras	Mínimo de uma	Concluído
Palestras em escolas públicas e/ou centros comunitários enfatizando o patrimônio arqueológico local sua preservação e uso.	Palestras	Mínimo de um	Concluído
Elaboração e distribuição de folder em escolas públicas e/ou centros comunitários enfatizando o patrimônio arqueológico local sua preservação e uso.	Folder	500 exemplares	Concluído
Disponibilização ao grande público dos resultados da pesquisa, através do site do Laboratório de Arqueologia.	'Link' específico do Projeto, na página. <a href="http://www.magmarqueologia.pro.br">www.magmarqueologia.pro.br</a>	Um	Visto os vestígios encontrados serem considerados ocorrências arqueológicas por falta de estrutura que os categorize como sítio, o resultado sobre o material arqueológico será incorporado à coleção de referência disponível no site

## CONSIDERAÇÕES E CONCLUSÕES

---

A pesquisa aqui relatada é parte da segunda etapa de uma abordagem em sucessivos estágios<sup>11</sup>. A primeira etapa, desenvolvida anteriormente, buscou propiciar a partir de um exaustivo levantamento prospectivo de superfície, uma primeira visão dos diferentes universos a serem amostrados em cada compartimento ambiental estabelecido. Este Relatório Final corresponde ao resultado da execução do Programa de Prospecção, de Resgate Arqueológico e de Educação Patrimonial proposto para a área de implantação do Complexo Turístico Dunas do Paracuru, Ceará.

A área total prevista para a instalação do Complexo Turístico Dunas do Paracuru é de 690 hectares, onde a execução da prospecção intensiva abrangeu os compartimentos ambientais de maior potencial arqueológico, da área de interferência do empreendimento. Ressalve-se, entretanto, que na ocorrência de áreas de preservação permanente (eolianitos e entorno dos depósitos lacustres) procedeu-se apenas a prospecção de superfície. Tais áreas estão assinaladas na planta que trata da localização das prospecções.

A pesquisa na área foi realizada com base na prospecção de superfície e de subsuperfície, quando se buscou concentrar esforços no intuito de identificar a presença de remanescentes arqueológicos na área. No conjunto foram realizados 2.419 cortes teste.

O estudo realizado resgatou cinco ocorrências arqueológicas localizadas na primeira fase do licenciamento, de prospecção de superfície. Na sequência coletou-se o material integralmente, sendo este encaminhado ao laboratório para análise.

As fichas do CNSA que foram encaminhadas ao IPHAN no Diagnóstico da primeira fase estão sendo reenviadas com o número de catálogo das peças e acréscimo de outras informações pertinentes.

Não foram localizadas novas áreas com vestígios arqueológicos quer em superfície quer em subsuperfície nesta fase do licenciamento.

---

<sup>11</sup> Barry, B. J. L., and A. Baker, 1968

## CONSIDERAÇÕES FINAIS

---

Tendo em vista a pesquisa realizada e os resultados obtidos, consideramos que do ponto de vista do patrimônio arqueológico foram atendidas as exigências legais para a implantação do empreendimento definido em planta.

Assim, somos de Parecer que o IPHAN poderia se pronunciar favoravelmente à concessão da Licença de Instalação do Complexo Turístico Dunas do Paracuru, subordinando a concessão da Licença de Operação à execução de Programa de Monitoramento e de eventual Resgate Arqueológico.

**Prof. Marcos Albuquerque**  
**Coordenador do Programa**

## OBSERVAÇÕES COMPLEMENTARES

---

1. O material arqueológico localizado se encontra sob a responsabilidade do arqueólogo coordenador, e foram encaminhados ao Laboratório de Arqueologia para a guarda, conforme consta do documento aprovado pelo IPHAN.
2. No corpo do Relatório constam as fotos de todos os fragmentos de peças arqueológicas localizadas.
3. Não foram localizadas estruturas arqueológicas.
4. Considerando o uso integral da área, e que ali não foram localizados sítios arqueológicos, apenas ocorrências arqueológicas, a medida cautelar sugerida é de monitoramento arqueológico das obras de terraplanagem.
5. A divulgação do resultado da pesquisa se fará através deste Relatório, e da constituição de uma Coleção de Referência que pode ser consultada *on line* no endereço eletrônico: [www.brasilarqueologico.com.br](http://www.brasilarqueologico.com.br)
6. Tendo em vista que não foram registrados sítios arqueológicos no trecho, apenas ocorrências arqueológicas, os resultados desta pesquisa serão oportunamente incorporados a um artigo científico que, somando o resultado obtido em diferentes pesquisas, trate da área do ponto de vista dos sítios arqueológicos e do processo de ocupação, a ser publicado em Revista especializada.

## BIBLIOGRAFIA CITADA

---

Barry, B. J. L., and A. Baker

Geographic sampling. In *Spatial Analysis*, edited by B. J. L. Barry and D. Marble. Prentice-Hall, Englewood Cliffs. 1968. Pp. 91-100.

Redman, C. L., and P. J. Watson

1970 Systematic, intensive surface collection. *American Antiquity* 35:279-291.

Thomas, D. H.

1969 Regional sampling in archaeology a pilot Great Basin research design. *Annual Report Archaeological*

*Survey*. Department of Anthropology. University of California, Los Angeles.

Whallon, R. C., and S. Kantman

1969 Early Bronze Age development in the Keban Reservoir, East-Central Turkey. *Current Anthropology* 10:128-133

Albuquerque, Marcos & Lucena, Valeda & Maciel, Darlene.

2008 Diagnóstico de Impacto sobre o Patrimônio Histórico e Arqueológico na área de implantação do Complexo Turístico Dunas do Paracuru, localizado no município de Paracuru – CE. Relatório encaminhado à 4ª Superintendência Regional do IPHAN.

## FICHAS COMPATÍVEIS COM O CADASTRO NO CNSA



Nome do sítio: CE 0090 LA/UFPE

Outras designações e siglas: CE 0090 LA/UFPE

Município: Paracuru

Localidade: Sítio Freixeiras

Outras designações da localidade:

Descrição sumária do sítio:

Sítios relacionados:

Ocorrência superficial de três fragmentos de cerâmica no topo de duna fixa, com presença de eolianitos. Não há evidência de estrutura construtiva/arquitetônica no local.

CNSA:

UF: CE

Nome do proprietário do terreno: Inversiones Teneria Empreendimentos do Brasil Ltda.

Endereço: Rua de Consolação, nº 247, 3º andar, sala 23-A, Bairro Centro.

CEP: 01301-903 Cidade: São Paulo

UF: SP

E-mail: Fone/Fax:

Ocupante atual: Inversiones Teneria Empreend. do Brasil Ltda.

Acesso ao sítio: Via BR222 e CE 341.

Comprimento: 0 m Largura: 0 m Altura máxima: 0 m (a partir do nível do solo)

Área: 0 m² Medição:  Estimada  Passo  Mapa  Instrumento

Nome e sigla do documento cartográfico: Fortaleza, Folha SA.24-Z-C-IV, Rio de Janeiro.

Ano de edição: 1971 Órgão:  IBGE  DSG  Outro Escala: 1:100.000

Delimitação da área / Coordenadas UTM

Ponto central: Zona: 24 E:502266 N:9622987

Perímetro: Zona: E: N:

Zona: E: N:

Zona: E: N:

Zona: E: N:

Unidade geomorfológica: Dunas fixas

Compartimento topográfico: Topo

Altitude: 19,35 m (com relação ao nível do mar)

Água mais próxima: Riacho Gapó

Distância: 4571 m

Rio:

Bacia:

GPS DATUM: SAD69 - Brasil/IBGE

Em mapa Margem de erro: 8 m

Outras referências de localização:

Vegetação atual:

- |   |   |
|---|---|
| <input type="checkbox"/> Floresta ombrófil  | <input type="checkbox"/> Savana (cerrado)           |
| <input type="checkbox"/> Floresta estaciona | <input type="checkbox"/> Savana-estépica (caatinga) |
| <input type="checkbox"/> Campinarana        | <input type="checkbox"/> Estepe                     |
| <input type="checkbox"/> Capoeira           |   |

Outra: Sem vegetação

Uso atual do terreno:

- |   |   |
|---|---|
| <input type="checkbox"/> Atividade urbana     | <input type="checkbox"/> Pasto              |
| <input type="checkbox"/> Via pública          | <input type="checkbox"/> Plantio            |
| <input type="checkbox"/> Estrutura de fazenda | <input type="checkbox"/> Área não utilizada |

Outro: Criação de bovinos, ovinos e muares; pesca

Propriedade da terra:  Área pública  Área privada  Área militar  Área indígena

Outra:

Proteção legal:  Unid. de conservação ambiental

Em área tombada:  Municipal  Estadual  Federal  Patrim. da humanidade

Categoria:

- |  |   |
|--|---|
| <input checked="" type="radio"/> Unicomponencial | <input type="checkbox"/> Pré-colonial         |
| <input type="radio"/> Multicomponencial          | <input type="checkbox"/> De contato           |
|  | <input checked="" type="checkbox"/> Histórico |

Tipo de sítio:

Forma Sem forma

Tipo de solo: Arenoso

Estratigrafia:

Contexto de deposição:  Em superfície  Em profundidade

Exposição:  Céu aberto  Abrigo sob rocha  Gruta  Submerso

Outra:

**Estruturas**

- |   |   |
|---|---|
| <input type="checkbox"/> Áreas de refugio                         | <input type="checkbox"/> Canais tipo trincheiras, valetas |
| <input type="checkbox"/> De Lascamento                            | <input type="checkbox"/> Círculos de pedra                |
| <input type="checkbox"/> De Combustão<br>(fogueira, forno, fogão) | <input type="checkbox"/> Estacas, buracos de              |
| <input type="checkbox"/> Funerárias                               | <input type="checkbox"/> Fossas                           |
| <input type="checkbox"/> Vestígios de edificação                  | <input type="checkbox"/> Muros de terra, linhas de argila |
| <input type="checkbox"/> Vestígios de mineração                   | <input type="checkbox"/> Palafitas                        |
| <input type="checkbox"/> Alinhamento de pedras                    | <input type="checkbox"/> Paliçadas                        |
| <input type="checkbox"/> Manchas pretas                           |   |
| <input type="checkbox"/> Concentrações cerâmicas                  | Quantidade:   |
- Outras:

**Artefatos:**

- |  |                                       |
|--|---------------------------------------|
| <input type="checkbox"/> Lítico lascado          | <input type="checkbox"/> Cerâmico     |
| <input type="checkbox"/> Lítico polido           | <input type="checkbox"/> Sobre concha |
| <input type="checkbox"/> Sobre material orgânico |                                       |

**Outros vestígios líticos:**

Material histórico: Cerâmica

Outros vestígios orgânicos:

Outros vestígios inorgânicos:

Acervo / Instituições: Laboratório de Arqueologia da UFPE

Números de catálogo: 4468

Arte rupestre:  Pintura  Gravura  Ausente

**FILIAÇÃO CULTURAL:**

Artefatos líticos: Tradições:  
Fases:  
Complementos:  
Outras atribuições:

Artefatos cerâmicos Tradições:  
Fases:  
Complementos:  
Outras atribuições:

Arte rupestre: Tradições:  
Estilos:  
Complementos:  
Outras atribuições:

**Datações absolutas:**

**Datações relativas:**

Grau de integridade:  mais de 75%  entre 25 e 75%  menos de 25%

Fatores de destruição:  Erosão eólica  Erosão fluvial  Vandalismo  
 Erosão pluvial  Atividades agrícolas  
 Construção de estradas  Construção de moradias

**Outros fatores naturais:**

**Outros fatores antrópicos:**

Possibilidades de destruição: Risco iminente de destruição, mediante a execução do empreendimento.

Medidas para preservação: Estudo, documentação e salvamento.

Relevância do sítio:  Alta  Média  Baixa

Atividades desenvolvidas no local:  Registro  Sondagem ou Corte estratigráfico  
 Coleta de superfície  Escavação de grande superfície  
 Levantamento de grafismos rupestres

Nome do responsável pelo registro: Marcos Albuquerque

Endereço: Caixa Postal 7874. Cidade Universitária.

CEP: 50732-970 Cidade: Recife

UF: PE

E-mail: marcos@magmarqueologia.pro.br

Fone/Fax: Fone: (81) 99728184; 3459 3340 Fax: (81) 34593340

Data do registro: 09/08/2008 Ano do registro: 2008 (para quando a data completa não puder ser informada)

Nome do projeto: Complexo Turístico Dunas do Paracuru

\* Em atendimento ao determinado na Lei nº 3.924 de 26 de julho de 1961, que dispõe sobre os monumentos arqueológicos e pré-históricos.

**Nome da instituição:** Laboratório de Arqueologia, Departamento de História, Universidade Federal de Pernambuco.

**Endereço:** Avenida Acadêmico Hélio Ramos, s/n Centro de Filosofia e Ciências Humanas 11º andar, Laboratório de Arqueologia

**CEP:** 50740-530 **Cidade:** Recife

**UF:** PE

**E-mail:** marcos@magmarqueologia.pro.br **Fone/Fax:** Fone: (81) 99728184; 3459 3340 Fax: (81) 34593340

<b>Documentação produzida (quantidade)</b>	<b>Mapa com sítio plotado:</b> 1	<b>Foto preto e branco:</b>
	<b>Croqui:</b>	<b>Reprografia de imagem:</b>
	<b>Planta baixa do sítio:</b>	<b>Imagem de satélite:</b> 1
	<b>Planta baixa dos locais afetados:</b>	<b>Cópia total de arte rupestre:</b>
	<b>Planta baixa de estruturas:</b>	<b>Cópia parcial de arte rupestre:</b>
	<b>Perfil estratigráfico:</b>	<b>Ilustração do material:</b>
	<b>Perfil topográfico:</b>	<b>Caderneta de campo:</b> 1
	<b>Foto aérea:</b>	<b>Vídeo / filme:</b>
	<b>Foto colorida:</b> 7	<b>Outra:</b>

**Bibliografia:**

**Observações** Nesta área foram registrados três fragmentos que poderiam ser de uma mesma peça em cerâmica vermelha. Os fragmentos se apresentam erodidos, estando, portanto, o núcleo exposto na superfície. O desgaste da camada superficial e a conseqüente exposição do núcleo, favorece a exibição de grãos de areia aflorantes na superfície das peças. Se por um lado, a maior exposição do núcleo possibilita uma melhor visualização da pasta, por outro, compromete a identificação do acabamento da superfície e possível decoração. No que se refere à pasta utilizada no processo de manufatura, observou-se que se apresenta muito arenosa, com grãos de dimensões diversas, revelando a falta de preocupação em buscar uma pasta mais homogênea.

Observou-se também que os fragmentos apresentam tendência ao "desplacamento" revelando um processo de manufatura em que as peças recebem uma complementação nas paredes como alarguecimento da espessura. No tocante à espessura, observou-se que as peças apresentam regularidade.

A queima foi realizada em atmosfera oxidante, porém não se obteve uma oxidação completa, podendo-se observar o núcleo reduzido em dois terços do material.

Um dos fragmentos, aquele que se apresenta realmente destacado da peça como uma placa superficial apresenta evidências que o identificam como sendo um fragmento de borda decorada plasticamente; lábio talhado ou unglado.

O fenômeno conhecido como polimento do deserto se apresenta evidente nos fragmentos, conferindo-lhes um polimento da superfície erodida. Esta cerâmica foi associada àquela identificada como "Tipo C", estabelecida para o material resgatado em Aquiraz.

**Responsável pelo preenchimento da ficha:** Marcos Albuquerque

**Data:** 03/12/2008 **Localização dos dados:** Lab. de Arqueologia da UFPE

**Atualizações** Registrado no CNSA como CE00291. Maiores informações foram obtidas a partir da realização das atividades de LI. 28/02/2012

**Data:** \_\_\_\_/\_\_\_\_/\_\_\_\_

**Assinatura:** \_\_\_\_\_



Localização da área de ocorrência de material arqueológico em imagem de satélite. Google Earth, 2008.

Imagem de satélite

Laboratório de Arqueologia da UFPE



Registro de ocorrência de material arqueológico durante prospecção de superfície.

Fotografia digital

Laboratório de Arqueologia da UFPE


\* Em atendimento ao determinado na Lei nº 3.924 de 26 de julho de 1961, que dispõe sobre os monumentos arqueológicos e pré-históricos.



Fragmento de cerâmica  
arqueológica encontrada em  
prospecção da superfície.

Fotografia digital

Laboratório de Arqueologia da  
UFPE



Fragments de cerâmica que  
apresenta a pasta rica em grãos  
de areia, o que pode ser  
macroscopicamente bem  
observado por apresentarem as  
superfícies erodidas.

Fotografia digital

Laboratório de Arqueologia da  
UFPE

\* Em atendimento ao determinado na Lei nº 3.924 de 26 de julho de 1961, que dispõe sobre os monumentos arqueológicos e pré-históricos.

Nome do sítio: CE0091 LA/UFPE

Outras designações e siglas: CE0091 LA/UFPE

Município: Paracuru

Localidade: Sítio Freixeiras

Outras designações da localidade:

Descrição sumária do sítio:

Sítios relacionados:

Ocorrência superficial de lítico, fragmentos de cerâmica e de faiança fina no topo de dunas fixas, com presença de eolianitos. Não há evidência de estrutura construtiva/arquitetônica no local.

CNSA:

UF: CE

Nome do proprietário do terreno: Inversiones Teneria Empreendimentos do Brasil Ltda.

Endereço: Rua de Consolação, nº 247, 3º andar, sala 23-A, Bairro Centro.

CEP: 01301-903 Cidade: São Paulo

UF: SP

E-mail:

Fone/Fax:

Ocupante atual: Inversiones Teneria Empreend. do Brasil Ltda.

Acesso ao sítio: Via BR222 e CE 341.

Comprimento: 0 m Largura: 0 m Altura máxima: 0 m (a partir do nível do solo)

Área: 0 m² Medição:  Estimada  Passo  Mapa  Instrumento

Nome e sigla do documento cartográfico: Fortaleza, Folha SA.24-Z-C-IV, Rio de Janeiro.

Ano de edição: 1971 Órgão:  IBGE  DSG  Outro Escala: 1:100.000

Delimitação da área / Coordenadas UTM

Ponto central: Zona24 E:503200 N:9622191

Perímetro: Zona: E: N:

Zona: E: N:

Zona: E: N:

Zona: E: N:

Unidade geomorfológica: Dunas fixas

Compartimento topográfico: Topo

Altitude: 19,352 m (com relação ao nível do mar)

Água mais próxima: Riacho Gapó

Distância: 3397 m

Rio:

Bacia:

GPS DATUM: SAD69 - Brasil/IBGE

Em mapa Margem de erro: 8 m

Outras referências de localização:

Vegetação atual:

- |   |   |
|---|---|
| <input type="checkbox"/> Floresta ombrófil  | <input type="checkbox"/> Savana (cerrado)           |
| <input type="checkbox"/> Floresta estaciona | <input type="checkbox"/> Savana-estépica (caatinga) |
| <input type="checkbox"/> Campinarana        | <input type="checkbox"/> Estepe                     |
| <input type="checkbox"/> Capoeira           |   |

Outra: Sem vegetação

Uso atual do terreno:

- |   |   |
|---|---|
| <input type="checkbox"/> Atividade urbana     | <input type="checkbox"/> Pasto              |
| <input type="checkbox"/> Via pública          | <input type="checkbox"/> Plantio            |
| <input type="checkbox"/> Estrutura de fazenda | <input type="checkbox"/> Área não utilizada |

Outro: Criação de bovinos, ovinos e muare; pesca

Propriedade da terra:  Área pública  Área privada  Área militar  Área indígena

Outra:

Proteção legal:  Unid. de conservação ambiental

Em área tombada:  Municipal  Estadual  Federal  Patrim. da humanidade

Categoria:

- |  |   |
|--|---|
| <input checked="" type="radio"/> Unicomponencial | <input type="checkbox"/> Pré-colonial         |
| <input type="radio"/> Multicomponencial          | <input type="checkbox"/> De contato           |
|  | <input checked="" type="checkbox"/> Histórico |

Tipo de sítio:

Forma Sem forma

Tipo de solo: Arenoso

Estratigrafia:

Contexto de deposição:  Em superfície  Em profundidade

Exposição:  Céu aberto  Abrigo sob rocha  Gruta  Submerso

Outra:

**Estruturas**

- |   |   |
|---|---|
| <input type="checkbox"/> Áreas de refugio                         | <input type="checkbox"/> Canais tipo trincheiras, valetas |
| <input type="checkbox"/> De Lascamento                            | <input type="checkbox"/> Círculos de pedra                |
| <input type="checkbox"/> De Combustão<br>(fogueira, forno, fogão) | <input type="checkbox"/> Estacas, buracos de              |
| <input type="checkbox"/> Funerárias                               | <input type="checkbox"/> Fossas                           |
| <input type="checkbox"/> Vestígios de edificação                  | <input type="checkbox"/> Muros de terra, linhas de argila |
| <input type="checkbox"/> Vestígios de mineração                   | <input type="checkbox"/> Palafitas                        |
| <input type="checkbox"/> Alinhamento de pedras                    | <input type="checkbox"/> Paliçadas                        |
| <input type="checkbox"/> Manchas pretas                           |   |
| <input type="checkbox"/> Concentrações cerâmicas                  | Quantidade:   |
- Outras:

**Artefatos:**

- |  |                                       |
|--|---------------------------------------|
| <input type="checkbox"/> Lítico lascado          | <input type="checkbox"/> Cerâmico     |
| <input type="checkbox"/> Lítico polido           | <input type="checkbox"/> Sobre concha |
| <input type="checkbox"/> Sobre material orgânico |                                       |

**Outros vestígios líticos:**

Fragmentos líticos

Material histórico: Cerâmica, faiança fina.

Outros vestígios orgânicos:

Outros vestígios inorgânicos:

Acervo / Instituições: Laboratório de Arqueologia da UFPE

Números de catálogo: 4469

Arte rupestre:  Pintura  Gravura  Ausente

**FILIAÇÃO CULTURAL:**

Artefatos líticos: Tradições:  
Fases:  
Complementos:  
Outras atribuições:

Artefatos cerâmicos Tradições:  
Fases:  
Complementos:  
Outras atribuições:

Arte rupestre: Tradições:  
Estilos:  
Complementos:  
Outras atribuições:

**Datações absolutas:**

**Datações relativas:**

Grau de integridade:  mais de 75%  entre 25 e 75%  menos de 25%

Fatores de destruição:  Erosão eólica  Erosão fluvial  Vandalismo  
 Erosão pluvial  Atividades agrícolas  
 Construção de estradas  Construção de moradias

**Outros fatores naturais:**

**Outros fatores antrópicos:**

Possibilidades de destruição: Risco iminente de destruição, mediante a execução do empreendimento.

Medidas para preservação: Estudo, documentação e salvamento.

Relevância do sítio:  Alta  Média  Baixa

Atividades desenvolvidas no local:  Registro  Sondagem ou Corte estratigráfico  
 Coleta de superfície  Escavação de grande superfície  
 Levantamento de grafismos rupestres

Nome do responsável pelo registro: Marcos Albuquerque

Endereço: Caixa Postal 7874. Cidade Universitária.

CEP: 50732-970 Cidade: Recife

UF: PE

E-mail: marcos@magmarqueologia.pro.br Fone/Fax: Fone: (81) 99728184; 3459 3340 Fax: (81) 34593340

Data do registro: 09/08/2008 Ano do registro: 2008 (para quando a data completa não puder ser informada)

Nome do projeto: Complexo Turístico Dunas do Paracuru

\* Em atendimento ao determinado na Lei nº 3.924 de 26 de julho de 1961, que dispõe sobre os monumentos arqueológicos e pré-históricos.

**Nome da instituição:** Laboratório de Arqueologia, Departamento de História, Universidade Federal de Pernambuco.

**Endereço:** Avenida Acadêmico Hélio Ramos, s/n Centro de Filosofia e Ciências Humanas 11º andar, Laboratório de Arqueologia

**CEP:** 50740-530 **Cidade:** Recife

**UF:** PE

**E-mail:** marcos@magmarqueologia.pro.br **Fone/Fax:** Fone: (81) 99728184; 3459 3340 Fax: (81) 34593340

<b>Documentação produzida (quantidade)</b>	<b>Mapa com sítio plotado:</b> 1	<b>Foto preto e branco:</b>
	<b>Croqui:</b>	<b>Reprografia de imagem:</b>
	<b>Planta baixa do sítio:</b>	<b>Imagem de satélite:</b> 1
	<b>Planta baixa dos locais afetados:</b>	<b>Cópia total de arte rupestre:</b>
	<b>Planta baixa de estruturas:</b>	<b>Cópia parcial de arte rupestre:</b>
	<b>Perfil estratigráfico:</b>	<b>Ilustração do material:</b>
	<b>Perfil topográfico:</b>	<b>Caderneta de campo:</b> 1
	<b>Foto aérea:</b>	<b>Vídeo / filme:</b>
	<b>Foto colorida:</b> 10	<b>Outra:</b>

#### Bibliografia:

**Observações** O material arqueológico registrado no CE 0091 LA/UFPE consiste em fragmentos de peças pré-históricas e históricas móvel. Foram resgatados fragmentos e lascas líticas de tamanhos diferentes, dentre as quais se constatou a presença de peças que apresentam retiradas, algumas parecendo ter recebido acabamento em bordos. Observou-se, no entanto, que a maioria destas peças não apresenta evidências de ação humana intencional direta.

Fragmentos de exemplares malacológicos, mais especificamente de carapaça de gastrópodes de pelo menos duas espécies distintas foram registradas na área.

Uma outra categoria de material arqueológico resgatado no CE 0091 LA/UFPE foi um conjunto de quatro fragmentos de peças em cerâmica semelhante àquela identificada como "tipo C" registrada em Aquiraz. Os referidos fragmentos não oferecem condições de recuperação de sua morfologia funcional, em decorrência de estado de fragmentação em que se encontram. O resgate de outros atributos, como é o caso do acabamento da superfície e possível decoração, foi comprometido pelo fato das peças apresentarem as superfícies erodidas. Pode-se, no entanto, observar que os fragmentos apresentam a pasta rica em grãos de areia, principalmente dois dos fragmentos que apresentam uma maior concentração de areia, apresentando maior dimensão e maior amplitude no tamanho dos grãos.

Registrou-se também a ocorrência isolada de um único representante de material arqueológico histórico, móvel: um fragmento de base de uma peça do serviço de mesa em faiança fina branca, pearlware, não decorada. Trata-se, possivelmente de um fragmento de prato produzido na Inglaterra, no século XIX

**Responsável pelo preenchimento da ficha:** Marcos Albuquerque

**Data:** 03/12/2008 **Localização dos dados:** Lab. de Arqueologia da UFPE

**Atualizações** Registrado no CNSA como CE00284. Maiores informações foram obtidas a partir da realização das atividades de LI. 28/02/2012

**Data:** \_\_\_\_/\_\_\_\_/\_\_\_\_

**Assinatura:** \_\_\_\_\_

\* Em atendimento ao determinado na Lei nº 3.924 de 26 de julho de 1961, que dispõe sobre os monumentos arqueológicos e pré-históricos.





Localização da área de ocorrência de material arqueológico em imagem de satélite. Google Earth, 2008.

Imagem de satélite

Laboratório de Arqueologia da UFPE



Panorâmica de área de ocorrência de material arqueológico.

Imagem de satélite

Laboratório de Arqueologia da UFPE

\* Em atendimento ao determinado na Lei nº 3.924 de 26 de julho de 1961, que dispõe sobre os monumentos arqueológicos e pré-históricos.



Fragments de material  
arqueológico encontrado na  
superfície durante prospecção.

Fotografia digital

Laboratório de Arqueologia da  
UFPE



Fragments de cerâmica  
apresentando o núcleo exposto na  
superfície em decorrência do  
desgaste superficial promovido  
pelo intemperismo. Pode-se  
observar a significativa incidência  
de grãos de areia na pasta.

Fotografia digital

Laboratório de Arqueologia da  
UFPE

\* Em atendimento ao determinado na Lei nº 3.924 de 26 de julho de 1961, que dispõe sobre os monumentos arqueológicos e pré-históricos.



Lascas líticas resgatadas no topo de dunas fixas.

Fotografia digital

Laboratório de Arqueologia da  
UFPE



Carapaça de gastropodes distintos localizados no topo de dunas fixas.

Fotografia digital

Laboratório de Arqueologia da  
UFPE

\* Em atendimento ao determinado na Lei nº 3.924 de 26 de julho de 1961, que dispõe sobre os monumentos arqueológicos e pré-históricos.

Nome do sítio: CE0092 LA/UFPE

Outras designações e siglas: CE0092 LA/UFPE

Município: Paracuru

Localidade: Sítio Freixeiras

Outras designações da localidade:

Descrição sumária do sítio: Ocorrência superficial de fragmentos de cerâmica focalizada em corredor fluvial

Sítios relacionados: seco. Não há evidência de estrutura construtiva/arquitetônica no local.

CNSA:

UF: CE

Nome do proprietário do terreno: Inversiones Teneria Empreendimentos do Brasil Ltda.

Endereço: Rua de Consolação, nº 247, 3º andar, sala 23-A, Bairro Centro.

CEP: 01301-903

Cidade: São Paulo

UF: SP

E-mail:

Fone/Fax:

Ocupante atual: Inversiones Teneria Empreend. do Brasil Ltda.

Acesso ao sítio: Via BR222 e CE 341.

Comprimento: 0 m Largura: 0 m Altura máxima: 0 m (a partir do nível do solo)

Área: 0 m² Medição:  Estimada  Passo  Mapa  Instrumento

Nome e sigla do documento cartográfico: Fortaleza, Folha SA.24-Z-C-IV, Rio de Janeiro.

Ano de edição: 1971

Órgão:  IBGE

DSG

Outro

Escala: 1:100.000

Delimitação da área / Coordenadas UTM

Ponto central: Zona:24 E:503715 N:9620939

Perímetro: Zona: E: N:

Zona: E: N:

Zona: E: N:

Zona: E: N:

Unidade geomorfológica: Planície de deflação

Compartimento topográfico: Base

Altitude: 15,507 m (com relação ao nível do mar)

Água mais próxima: Riacho Gapó

Distância: 5473 m

Rio:

Bacia:

GPS DATUM: SAD69 - Brasil/IBGE

Em mapa Margem de erro: 8 m

Outras referências de localização:

Vegetação atual:

Floresta ombrófil

Floresta estaciona

Campinarana

Capoeira

Outra: Sem vegetação

Savana (cerrado

Savana-estépica  
(caatinga)

Estepe

Uso atual do terreno:

Atividade urbana

Via pública

Estrutura de fazenda

Pasto

Plantio

Área não utilizada

Outro: Criação de bovinos, ovinos e muares; pesca

Propriedade da terra:  Área pública

Área privada

Área militar

Área indígena

Outra:

Proteção legal:  Unid. de conservação ambiental

Em área tombada:  Municipal

Estadual

Federal

Patrim. da humanidade

Categoria:

Unicomponencial

Multicomponencial

Pré-colonial

De contato

Histórico

Tipo de sítio:

Forma  Sem forma

Tipo de solo: Arenoso

Estratigrafia:

Contexto de deposição:  Em superfície  Em profundidade

Exposição:  Céu aberto  Abrigo sob rocha  Gruta

Submerso

Outra:

**Estruturas**

- |   |   |
|---|---|
| <input type="checkbox"/> Áreas de refugio                         | <input type="checkbox"/> Canais tipo trincheiras, valetas |
| <input type="checkbox"/> De Lascamento                            | <input type="checkbox"/> Círculos de pedra                |
| <input type="checkbox"/> De Combustão<br>(fogueira, forno, fogão) | <input type="checkbox"/> Estacas, buracos de              |
| <input type="checkbox"/> Funerárias                               | <input type="checkbox"/> Fossas                           |
| <input type="checkbox"/> Vestígios de edificação                  | <input type="checkbox"/> Muros de terra, linhas de argila |
| <input type="checkbox"/> Vestígios de mineração                   | <input type="checkbox"/> Palafitas                        |
| <input type="checkbox"/> Alinhamento de pedras                    | <input type="checkbox"/> Paliçadas                        |
| <input type="checkbox"/> Manchas pretas                           |   |
| <input type="checkbox"/> Concentrações cerâmicas                  | Quantidade:   |
- Outras:

**Artefatos:**

- |  |                                       |
|--|---------------------------------------|
| <input type="checkbox"/> Lítico lascado          | <input type="checkbox"/> Cerâmico     |
| <input type="checkbox"/> Lítico polido           | <input type="checkbox"/> Sobre concha |
| <input type="checkbox"/> Sobre material orgânico |                                       |

**Outros vestígios líticos:**

Material histórico: Cerâmica.

Outros vestígios orgânicos:

Outros vestígios inorgânicos:

Acervo / Instituições: Laboratório de Arqueologia da UFPE

Números de catálogo: 4470

Arte rupestre:  Pintura  Gravura  Ausente

**FILIAÇÃO CULTURAL:**

Artefatos líticos: Tradições:  
Fases:  
Complementos:  
Outras atribuições:

Artefatos cerâmicos Tradições:  
Fases:  
Complementos:  
Outras atribuições:

Arte rupestre: Tradições:  
Estilos:  
Complementos:  
Outras atribuições:

**Datações absolutas:**

**Datações relativas:**

Grau de integridade:  mais de 75%  entre 25 e 75%  menos de 25%

Fatores de destruição:  Erosão eólica  Erosão fluvial  Vandalismo  
 Erosão pluvial  Atividades agrícolas  
 Construção de estradas  Construção de moradias

**Outros fatores naturais:**

**Outros fatores antrópicos:**

Possibilidades de destruição: Risco iminente de destruição, mediante a execução do empreendimento.

Medidas para preservação: Estudo, documentação e salvamento.

Relevância do sítio:  Alta  Média  Baixa

Atividades desenvolvidas no local:  Registro  Sondagem ou Corte estratigráfico  
 Coleta de superfície  Escavação de grande superfície  
 Levantamento de grafismos rupestres

Nome do responsável pelo registro: Marcos Albuquerque

Endereço: Caixa Postal 7874. Cidade Universitária.

CEP: 50732-970 Cidade: Recife

UF: PE

E-mail: marcos@magmarqueologia.pro.br

Fone/Fax: Fone: (81) 99728184; 3459 3340 Fax: (81) 34593340

Data do registro: 09/08/2008 Ano do registro: 2008 (para quando a data completa não puder ser informada)

Nome do projeto: Complexo Turístico Dunas do Paracuru

\* Em atendimento ao determinado na Lei nº 3.924 de 26 de julho de 1961, que dispõe sobre os monumentos arqueológicos e pré-históricos.

**Nome da instituição:** Laboratório de Arqueologia, Departamento de História, Universidade Federal de Pernambuco.

**Endereço:** Avenida Acadêmico Hélio Ramos, s/n Centro de Filosofia e Ciências Humanas 11º andar, Laboratório de Arqueologia

**CEP:** 50740-530 **Cidade:** Recife

**UF:** PE

**E-mail:** marcos@magmarqueologia.pro.br **Fone/Fax:** Fone: (81) 99728184; 3459 3340 Fax: (81) 34593340

<b>Documentação produzida (quantidade)</b>	<b>Mapa com sítio plotado:</b> 1	<b>Foto preto e branco:</b>
	<b>Croqui:</b>	<b>Reprografia de imagem:</b>
	<b>Planta baixa do sítio:</b>	<b>Imagem de satélite:</b> 1
	<b>Planta baixa dos locais afetados:</b>	<b>Cópia total de arte rupestre:</b>
	<b>Planta baixa de estruturas:</b>	<b>Cópia parcial de arte rupestre:</b>
	<b>Perfil estratigráfico:</b>	<b>Ilustração do material:</b>
	<b>Perfil topográfico:</b>	<b>Caderneta de campo:</b> 1
	<b>Foto aérea:</b>	<b>Vídeo / filme:</b>
	<b>Foto colorida:</b> 5	<b>Outra:</b>

#### Bibliografia:

**Observações** No CE 0092 LA/UFPE foram localizadas três peças líticas sem evidência de ação humana intencional direta. Um deles é um seixo de arenito ou mármore branco fragmentado; há um fragmento de quartzo/quartzito; e o terceiro é uma lasca de quartzo/quartzito que apresenta efeito do polimento do deserto.

Fragmentos de peças em cerâmica foram também resgatados neste local de ocorrência de material arqueológico. São cinco fragmentos de cerâmica do "tipo C", estabelecido para a cerâmica registrada em Aquiraz. Apresentam a pasta rica em grãos de areia de tamanhos diversos. Não apresentam evidências do método de manufatura, porém observou-se que três dos fragmentos apresentam indícios de ter havido um processo de "desplacamento", o que implicaria em ter havido um "enlarguecimento" da espessura das paredes das peças. Esta prática não pode ser confirmada pelo fato das peças estarem erodidas, tendo a camada superficial sido removida, expondo assim o núcleo. Independentemente do processo de manufatura e da ação do intemperismo as peças apresentam homogeneidade na espessura de cada fragmento. A morfologia funcional não pode ser recuperada ou inferida em qualquer um dos fragmentos em decorrência de seu estado de fragmentação.

No que se refere à queima, pode-se identificar diferenças entre os fragmentos tendo-se observado caso em que o núcleo se apresenta reduzido. Identificou-se, a realização de uma queima incompleta em atmosfera oxidante.

Considerando o grau de deterioração observado nas superfícies dos fragmentos, não se pode fazer afirmações quanto ao acabamento da superfície e à existência de decoração. Tampouco é possível perceber a existência de evidências de uso das peças representadas pelos fragmentos resgatados.

**Responsável pelo preenchimento da ficha:** Marcos Albuquerque

**Data:** 03/12/2008 **Localização dos dados:** Lab. de Arqueologia da UFPE

**Atualizações** Registrado no CNSA como CE00285. Maiores informações foram obtidas a partir da realização das atividades de LI. 28/02/2012

**Data:** \_\_\_\_/\_\_\_\_/\_\_\_\_

**Assinatura:** \_\_\_\_\_

\* Em atendimento ao determinado na Lei nº 3.924 de 26 de julho de 1961, que dispõe sobre os monumentos arqueológicos e pré-históricos.



Localização da área de ocorrência de material arqueológico em imagem de satélite. Google Earth, 2008.

Imagem de satélite

Laboratório de Arqueologia da UFPE



Realização de prospecção de superfície em área de formação dunar.

Fotografia digital

Laboratório de Arqueologia da UFPE

\* Em atendimento ao determinado na Lei nº 3.924 de 26 de julho de 1961, que dispõe sobre os monumentos arqueológicos e pré-históricos.



Fragmentos de material  
arqueológico encontrado na  
superfície durante prospecção.

Fotografia digital

Laboratório de Arqueologia da  
UFPE



Fragmentos de peças em cerâmica  
apresentando a superfície erodida ,  
revelando a significativa incidência  
de grãos de areia presentes na  
pasta.

Fotografia digital

Laboratório de Arqueologia da  
UFPE

\* Em atendimento ao determinado na Lei nº 3.924 de 26 de julho de 1961, que dispõe sobre os monumentos arqueológicos e pré-históricos.



Nome do sítio: CE0093 LA/UFPE

Outras designações e siglas: CE0093 LA/UFPE

CNSA:

Município: Paracuru

UF: CE

Localidade: Sítio Freixeiras

Outras designações da localidade:

Descrição sumária do sítio: Ocorrência superficial de cerâmica em cima de duna e em área de lagoa seca

Sítios relacionados: próxima. Não há evidência de estrutura construtiva/arquitetônica no local.

Nome do proprietário do terreno: Inversiones Teneria Empreendimentos do Brasil Ltda.

Endereço: Rua de Consolação, nº 247, 3º andar, sala 23-A, Bairro Centro.

CEP: 01301-903

Cidade: São Paulo

UF: SP

E-mail:

Fone/Fax:

Ocupante atual: Inversiones Teneria Empreend. do Brasil Ltda.

Acesso ao sítio: Via BR222 e CE 341.

Comprimento: 0 m Largura: 0 m Altura máxima: 0 m (a partir do nível do solo)

Área: 0 m² Medição:  Estimada  Passo  Mapa  Instrumento

Nome e sigla do documento cartográfico: Fortaleza, Folha SA.24-Z-C-IV, Rio de Janeiro.

Ano de edição: 1971

Órgão:  IBGE

DSG

Outro

Escala: 1:100.000

Delimitação da área / Coordenadas UTM

Ponto central: Zona: 24 E:503166 N:9620009

Perímetro: Zona: E: N:

Zona: E: N:

Zona: E: N:

Zona: E: N:

Unidade geomorfológica: Planície de deflação

Compartimento topográfico: Base

Altitude: 18,151 m (com relação ao nível do mar)

Água mais próxima: Riacho Gapó

Distância: 1976 m

Rio:

Bacia:

GPS DATUM: SAD69 - Brasil/IBGE

Em mapa Margem de erro: 8 m

Outras referências de localização:

Vegetação atual:

Floresta ombrófil

Floresta estaciona

Campinarana

Capoeira

Outra: Sem vegetação

Savana (cerrado

Savana-estépica  
(caatinga)

Estepe

Uso atual do terreno:

Atividade urbana

Via pública

Estrutura de fazenda

Pasto

Plantio

Área não utilizada

Outro: Criação de bovinos, ovinos e muares; pesca

Propriedade da terra:  Área pública

Área privada

Área militar

Área indígena

Outra:

Proteção legal:  Unid. de conservação ambiental

Em área tombada:  Municipal

Estadual

Federal

Patrim. da humanidade

Categoria:

Unicomponencial

Multicomponencial

Pré-colonial

De contato

Histórico

Tipo de sítio:

Forma  Sem forma

Tipo de solo: Arenoso

Estratigrafia:

Contexto de deposição:  Em superfície  Em profundidade

Exposição:  Céu aberto  Abrigo sob rocha  Gruta

Submerso

Outra:

**Estruturas**

- |   |   |
|---|---|
| <input type="checkbox"/> Áreas de refugio                         | <input type="checkbox"/> Canais tipo trincheiras, valetas |
| <input type="checkbox"/> De Lascamento                            | <input type="checkbox"/> Círculos de pedra                |
| <input type="checkbox"/> De Combustão<br>(fogueira, forno, fogão) | <input type="checkbox"/> Estacas, buracos de              |
| <input type="checkbox"/> Funerárias                               | <input type="checkbox"/> Fossas                           |
| <input type="checkbox"/> Vestígios de edificação                  | <input type="checkbox"/> Muros de terra, linhas de argila |
| <input type="checkbox"/> Vestígios de mineração                   | <input type="checkbox"/> Palafitas                        |
| <input type="checkbox"/> Alinhamento de pedras                    | <input type="checkbox"/> Paliçadas                        |
| <input type="checkbox"/> Manchas pretas                           |   |
| <input type="checkbox"/> Concentrações cerâmicas                  | Quantidade:   |
- Outras:

**Artefatos:**

- |  |                                       |
|--|---------------------------------------|
| <input type="checkbox"/> Lítico lascado          | <input type="checkbox"/> Cerâmico     |
| <input type="checkbox"/> Lítico polido           | <input type="checkbox"/> Sobre concha |
| <input type="checkbox"/> Sobre material orgânico |                                       |

**Outros vestígios líticos:**

Material histórico: Cerâmica.

Outros vestígios orgânicos:

Outros vestígios inorgânicos:

Acervo / Instituições: Laboratório de Arqueologia da UFPE

Números de catálogo: 4471 e 4472

Arte rupestre:  Pintura  Gravura  Ausente

**FILIAÇÃO CULTURAL:**

Artefatos líticos: Tradições:  
Fases:  
Complementos:  
Outras atribuições:

Artefatos cerâmicos Tradições:  
Fases:  
Complementos:  
Outras atribuições:

Arte rupestre: Tradições:  
Estilos:  
Complementos:  
Outras atribuições:

**Datações absolutas:**

**Datações relativas:**

Grau de integridade:  mais de 75%  entre 25 e 75%  menos de 25%

Fatores de destruição:  Erosão eólica  Erosão fluvial  Vandalismo  
 Erosão pluvial  Atividades agrícolas  
 Construção de estradas  Construção de moradias

**Outros fatores naturais:**

**Outros fatores antrópicos:**

Possibilidades de destruição: Risco iminente de destruição, mediante a execução do empreendimento.

Medidas para preservação: Estudo, documentação e salvamento.

Relevância do sítio:  Alta  Média  Baixa

Atividades desenvolvidas no local:  Registro  Sondagem ou Corte estratigráfico  
 Coleta de superfície  Escavação de grande superfície  
 Levantamento de grafismos rupestres

Nome do responsável pelo registro: Marcos Albuquerque

Endereço: Caixa Postal 7874. Cidade Universitária.

CEP: 50732-970 Cidade: Recife

UF: PE

E-mail: marcos@magmarqueologia.pro.br

Fone/Fax: Fone: (81) 99728184; 3459 3340 Fax: (81) 34593340

Data do registro: 09/08/2008 Ano do registro: 2008 (para quando a data completa não puder ser informada)

Nome do projeto: Complexo Turístico Dunas do Paracuru

\* Em atendimento ao determinado na Lei nº 3.924 de 26 de julho de 1961, que dispõe sobre os monumentos arqueológicos e pré-históricos.

**Nome da instituição:** Laboratório de Arqueologia, Departamento de História, Universidade Federal de Pernambuco.

**Endereço:** Avenida Acadêmico Hélio Ramos, s/n Centro de Filosofia e Ciências Humanas 11º andar, Laboratório de Arqueologia

**CEP:** 50740-530 **Cidade:** Recife

**UF:** PE

**E-mail:** marcos@magmarqueologia.pro.br **Fone/Fax:** Fone: (81) 99728184; 3459 3340 Fax: (81) 34593340

<b>Documentação produzida (quantidade)</b>	<b>Mapa com sítio plotado:</b> 1	<b>Foto preto e branco:</b>
	<b>Croqui:</b>	<b>Reprografia de imagem:</b>
	<b>Planta baixa do sítio:</b>	<b>Imagem de satélite:</b> 1
	<b>Planta baixa dos locais afetados:</b>	<b>Cópia total de arte rupestre:</b>
	<b>Planta baixa de estruturas:</b>	<b>Cópia parcial de arte rupestre:</b>
	<b>Perfil estratigráfico:</b>	<b>Ilustração do material:</b>
	<b>Perfil topográfico:</b>	<b>Caderneta de campo:</b> 1
	<b>Foto aérea:</b>	<b>Vídeo / filme:</b>
	<b>Foto colorida:</b> 14	<b>Outra:</b>

#### Bibliografia:

**Observações** O material arqueológico registrado no CE 0093 LA/UFPE consiste em três fragmentos de peças distintas em cerâmica vermelha, sendo duas do "tipo C" caracterizada, principalmente, por apresentar uma grande incidência de grãos de areia na pasta. Os fragmentos identificados como sendo de peças em cerâmica do "tipo C", foram elaborados em pasta arenosa, apresentando grãos de areia irregulares quanto à dimensão, detalhe que pode ser facilmente observado por se apresentarem os fragmentos erodidos, estando o núcleo exposto na superfície. Os fragmentos não apresentam evidências do método de manufatura e nem condições de identificação de sua morfologia funcional. Um dos fragmentos, no entanto, apresenta marca que sugere ter havido um espessamento da parede da peça. Considerando o estado erosivo em que os fragmentos se encontram não foi possível identificar o tratamento da superfície que as peças representadas teriam recebido. Tampouco se dispõe de evidências de uma possível decoração. Evidências de uso também não poderiam ter sido preservadas devido o estado de conservação dos fragmentos. A outra peça identificada no local se encontra representada por um fragmento de borda de uma tigela. Trata-se de um exemplar do material arqueológico histórico móvel resgatado no local. O fragmento apresenta uma pasta granulometricamente fina, com grãos de areia e concreções muito pequenas e homogênea; a regularidade no processo de manufatura sugere a utilização do torno, embora não apresente marcas características; apresenta espessura regular; borda direta, sem reforço e lábio arredondado; apesar da dimensão do fragmento, parece se tratar de uma peça de diâmetro circular; superfícies bem alisadas e relativamente conservadas, embora apresente evidências de ação de intemperismo; como acabamento da superfície, a peça recebeu um banho/engobe vermelho. Não apresenta evidências de uso.

**Responsável pelo preenchimento da ficha:** Marcos Albuquerque

**Data:** 03/12/2008 **Localização dos dados:** Lab. de Arqueologia da UFPE

**Atualizações** Registrado no CNSA como CE00292. Maiores informações foram obtidas a partir da realização das atividades de LI. 28/02/2012

**Data:** \_\_\_\_/\_\_\_\_/\_\_\_\_

**Assinatura:** \_\_\_\_\_



Localização da área de ocorrência de material arqueológico em imagem de satélite. Google Earth, 2008.

Imagem de satélite

Laboratório de Arqueologia da UFPE



Registro de ocorrência de material arqueológico superficial em área de formação dunar.

Fotografia digital

Laboratório de Arqueologia da UFPE

\* Em atendimento ao determinado na Lei nº 3.924 de 26 de julho de 1961, que dispõe sobre os monumentos arqueológicos e pré-históricos.



Fragmento de cerâmica encontrado durante prospecção de superfície em área de formação dunar.

Fotografia digital

Laboratório de Arqueologia da UFPE



Fragmentos de duas peças distintas em cerâmica resgatados em área dunar.

Fotografia digital

Laboratório de Arqueologia da UFPE

\* Em atendimento ao determinado na Lei nº 3.924 de 26 de julho de 1961, que dispõe sobre os monumentos arqueológicos e pré-históricos.

Nome do sítio: CE0094 LA/UFPE

Outras designações e siglas: CE0094 LA/UFPE

CNSA:

Município: Paracuru

UF: CE

Localidade: Sítio Freixeiras

Outras designações da localidade:

Descrição sumária do sítio: Ocorrência superficial de cerâmica localizada em área de lagoa seca próxima de

Sítios relacionados: duna. Não há evidência de estrutura construtiva/arquitetônica no local.

Nome do proprietário do terreno: Inversiones Teneria Empreendimentos do Brasil Ltda.

Endereço: Rua de Consolação, nº 247, 3º andar, sala 23-A, Bairro Centro.

CEP: 01301-903 Cidade: São Paulo

UF: SP

E-mail:

Fone/Fax:

Ocupante atual: Inversiones Teneria Empreend. do Brasil Ltda.

Acesso ao sítio: Via BR222 e CE 341.

Comprimento: 0 m Largura: 0 m Altura máxima: 0 m (a partir do nível do solo)

Área: 0 m² Medição:  Estimada  Passo  Mapa  Instrumento

Nome e sigla do documento cartográfico: Fortaleza, Folha SA.24-Z-C-IV, Rio de Janeiro.

Ano de edição: 1971 Órgão:  IBGE  DSG  Outro Escala: 1:100.000

Delimitação da área / Coordenadas UTM

Ponto central: Zona: 24 E:502435 N:9620124

Perímetro: Zona: E: N:

Zona: E: N:

Zona: E: N:

Zona: E: N:

Unidade geomorfológica: Planície de deflação

Compartimento topográfico: Base

Altitude: 25,36 m (com relação ao nível do mar)

Água mais próxima: Riacho Gapó

Distância: 2706 m

Rio:

Bacia:

GPS DATUM: SAD69 - Brasil/IBGE

Em mapa Margem de erro: 8 m

Outras referências de localização:

Vegetação atual:

- Floresta ombrófil  Savana (cerrado)  
 Floresta estaciona  Savana-estépica (caatinga)  
 Campinarana  Estepe  
 Capoeira

Outra: Sem vegetação

Uso atual do terreno:

- Atividade urbana  Pasto  
 Via pública  Plantio  
 Estrutura de fazenda  Área não utilizada

Outro: Criação de bovinos, ovinos e muares; pesca

Propriedade da terra:  Área pública  Área privada  Área militar  Área indígena

Outra:

Proteção legal:  Unid. de conservação ambiental

Em área tombada:  Municipal  Estadual  Federal  Patrim. da humanidade

Categoria:

- Unicomponencial  Pré-colonial  
 Multicomponencial  De contato  
 Histórico

Tipo de sítio:

Forma Sem forma

Tipo de solo: Arenoso

Estratigrafia:

Contexto de deposição:  Em superfície  Em profundidade

Exposição:  Céu aberto  Abrigo sob rocha  Gruta  Submerso

Outra:

**Estruturas**

- |   |   |
|---|---|
| <input type="checkbox"/> Áreas de refugio                         | <input type="checkbox"/> Canais tipo trincheiras, valetas |
| <input type="checkbox"/> De Lascamento                            | <input type="checkbox"/> Círculos de pedra                |
| <input type="checkbox"/> De Combustão<br>(fogueira, forno, fogão) | <input type="checkbox"/> Estacas, buracos de              |
| <input type="checkbox"/> Funerárias                               | <input type="checkbox"/> Fossas                           |
| <input type="checkbox"/> Vestígios de edificação                  | <input type="checkbox"/> Muros de terra, linhas de argila |
| <input type="checkbox"/> Vestígios de mineração                   | <input type="checkbox"/> Palafitas                        |
| <input type="checkbox"/> Alinhamento de pedras                    | <input type="checkbox"/> Paliçadas                        |
| <input type="checkbox"/> Manchas pretas                           |   |
| <input type="checkbox"/> Concentrações cerâmicas                  | Quantidade:   |

Outras:

**Artefatos:**

- |  |                                       |
|--|---------------------------------------|
| <input type="checkbox"/> Lítico lascado          | <input type="checkbox"/> Cerâmico     |
| <input type="checkbox"/> Lítico polido           | <input type="checkbox"/> Sobre concha |
| <input type="checkbox"/> Sobre material orgânico |                                       |

**Outros vestígios líticos:**

Material histórico: Cerâmica.

Outros vestígios orgânicos:

Outros vestígios inorgânicos:

Acervo / Instituições: Laboratório de Arqueologia da UFPE

Números de catálogo: 4473 e 4474

Arte rupestre:  Pintura  Gravura  Ausente

**FILIAÇÃO CULTURAL:**

Artefatos líticos: Tradições:  
Fases:  
Complementos:  
Outras atribuições:

Artefatos cerâmicos Tradições:  
Fases:  
Complementos:  
Outras atribuições:

Arte rupestre: Tradições:  
Estilos:  
Complementos:  
Outras atribuições:

**Datações absolutas:**

**Datações relativas:**

Grau de integridade:  mais de 75%  entre 25 e 75%  menos de 25%

Fatores de destruição:  Erosão eólica  Erosão fluvial  Vandalismo  
 Erosão pluvial  Atividades agrícolas  
 Construção de estradas  Construção de moradias

**Outros fatores naturais:**

**Outros fatores antrópicos:**

Possibilidades de destruição: Risco iminente de destruição, mediante a execução do empreendimento.

Medidas para preservação: Estudo, documentação e salvamento.

Relevância do sítio:  Alta  Média  Baixa

Atividades desenvolvidas no local:  Registro  Sondagem ou Corte estratigráfico  
 Coleta de superfície  Escavação de grande superfície  
 Levantamento de grafismos rupestres

Nome do responsável pelo registro: Marcos Albuquerque

Endereço: Caixa Postal 7874. Cidade Universitária.

CEP: 50732-970 Cidade: Recife

UF: PE

E-mail: marcos@magmarqueologia.pro.br

Fone/Fax: Fone: (81) 99728184; 3459 3340 Fax: (81) 34593340

Data do registro: 09/08/2008 Ano do registro: 2008 (para quando a data completa não puder ser informada)

Nome do projeto: Complexo Turístico Dunas do Paracuru

\* Em atendimento ao determinado na Lei nº 3.924 de 26 de julho de 1961, que dispõe sobre os monumentos arqueológicos e pré-históricos.

**Nome da instituição:** Laboratório de Arqueologia, Departamento de História, Universidade Federal de Pernambuco.

**Endereço:** Avenida Acadêmico Hélio Ramos, s/n Centro de Filosofia e Ciências Humanas 11º andar, Laboratório de Arqueologia

**CEP:** 50740-530 **Cidade:** Recife

**UF:** PE

**E-mail:** marcos@magmarqueologia.pro.br **Fone/Fax:** Fone: (81) 99728184; 3459 3340 Fax: (81) 34593340

<b>Documentação produzida (quantidade)</b>	<b>Mapa com sítio plotado:</b> 1	<b>Foto preto e branco:</b>
	<b>Croqui:</b>	<b>Reprografia de imagem:</b>
	<b>Planta baixa do sítio:</b>	<b>Imagem de satélite:</b> 1
	<b>Planta baixa dos locais afetados:</b>	<b>Cópia total de arte rupestre:</b>
	<b>Planta baixa de estruturas:</b>	<b>Cópia parcial de arte rupestre:</b>
	<b>Perfil estratigráfico:</b>	<b>Ilustração do material:</b>
	<b>Perfil topográfico:</b>	<b>Caderneta de campo:</b> 1
	<b>Foto aérea:</b>	<b>Vídeo / filme:</b>
	<b>Foto colorida:</b> 16	<b>Outra:</b>

#### Bibliografia:

**Observações** O material arqueológico resgatado no CE 0094 LA/UFPE consiste na ocorrência de dois fragmentos líticos e 20 fragmentos de cerâmica do "tipo C", que se caracteriza, principalmente, por ter sido elaborada com uma pasta rica em grãos de areia. A técnica de manufatura observada foi a modelagem, podendo-se observar uma certa regularidade na espessura dos fragmentos. Como acabamento da superfície, a despeito do desgaste superficial promovido pelo intemperismo, os trechos preservados da superfície revelaram ter sido o alisamento. Observou-se ainda que os fragmentos não apresentam evidência de decoração. Alguns fragmentos se colaram mas nem todos. Entretanto, considerando a similaridade de atributos que apresentam é possível que a maioria dos fragmentos sejam integrantes de um mesmo recipiente. No que se refere à morfologia funcional das peças representadas pelos fragmentos, não se dispunha de elementos seguros para se fazer qualquer inferência, mesmo no caso do conjunto de fragmentos colados.

**Responsável pelo preenchimento da ficha:** Marcos Albuquerque

**Data:** 03/12/2008 **Localização dos dados:** Lab. de Arqueologia da UFPE

**Atualizações** Registrado no CNSA como CE00293. Maiores informações foram obtidas a partir da realização das atividades de LI. 28/02/2012

**Data:** \_\_\_\_/\_\_\_\_/\_\_\_\_

**Assinatura:** \_\_\_\_\_



Localização da área de ocorrência de material arqueológico em imagem de satélite. Google Earth, 2008.

Imagem de satélite

Laboratório de Arqueologia da UFPE

\* Em atendimento ao determinado na Lei nº 3.924 de 26 de julho de 1961, que dispõe sobre os monumentos arqueológicos e pré-históricos.





Registro de material arqueológico superficial em área de formação dunar.

Fotografia digital

Laboratório de Arqueologia da UFPE



Fragments de material arqueológico registrados durante prospecção de superfície.

Fotografia digital

Laboratório de Arqueologia da UFPE

\* Em atendimento ao determinado na Lei nº 3.924 de 26 de julho de 1961, que dispõe sobre os monumentos arqueológicos e pré-históricos.



Conjunto de fragmentos de cerâmica colados compondo um recipiente modelado, apresentando níveis diferenciados de intemperismo em ambas as superfícies. Peça encontrada em área de lagoa seca próxima a duna.

Fotografia digital

Laboratório de Arqueologia da UFPE



Fragments de cerâmica apresentando níveis diferenciados de intemperismo em suas superfícies, encontradas em área de lagoa seca próxima a duna.

Fotografia digital

Laboratório de Arqueologia da UFPE

\* Em atendimento ao determinado na Lei nº 3.924 de 26 de julho de 1961, que dispõe sobre os monumentos arqueológicos e pré-históricos.

## ANEXO I

---

### DECLARAÇÃO E LISTA DE PRESENÇA DA PALESTRA ARQUEOLOGIA E PRESERVAÇÃO DO PATRIMÔNIO CULTURAL

---

## DECLARAÇÃO

Declaramos que a Arqueolog Pesquisas, sob o apoio institucional do Laboratório de Arqueologia da Universidade Federal de Pernambuco, realizou palestra sobre Arqueologia e Preservação do Patrimônio Cultural para alunos e funcionários da Escola Estadual Maria Luiza Sabóia Ribeiro, do município de Paracuru-CE, no presente mês e ano.

Paracuru, 14 de março de 2012



**Conceição Paz**

Diretora  
Maria da Conceição Paz Alves  
Diretora Geral  
D.O. 14/07/2009

**Palestra:** ARQUEOLOGIA E PRESERVAÇÃO CULTURAL

**Município:** PARACURU – CE

**Data:** .14 / 03 / 2012.

**Palestrante:** DARLENE MACIEL DE SOUZA

**SAB N° 536**

**Participantes:**

Nome	Série
Luciene Epriano de Oliveira	3º "A"
Itacismus Marques da Silva	3º
Jucelino Rodrigues Cardoso	3º
José André Martins Dias	3º B
Thais da Silva Gomes	3º "B"
Leianissa Roberto de Azevedo	3º "B"
Rebeca da Silva	3º "B"
Raquel Rodrigues de Moura	3º "B"
Maria da Conceição Batista Gomes	3º "B"
Sabrina de Souza	3º "B"
Andressa Santos Ribeiro	3º "A"
M. Cleidiane Gomes dos Santos	3º "B"
Wandemleija Albemto da Silva	3º "B"
<del>Andressa Gomes de Souza</del>	3º "A"
NOVATO COSTA	3º "A"
HAECIO DASILVA FURTOSO	3º "A"
3º Jeyze Soares da Silva	3º "A"
3º Diego Alves dos Santos	3º A
Helena Lorena Uliana	3º A
José Jonathas Mendes de Lima	3º A
Mania Leidiane Reis de Sousa	3º A
Soraya Laurino Juca	3º "A"
Tailane Mendes de Sousa	3º "A"
Mania Edilane Pires Barroso	3º A
Samykha Gonçalves de Freitas	3º A
Anderson dos Santos Felix	3º A
Bianca Ellen P. de Freitas	3º "A"

Palestra: ARQUEOLOGIA E PRESERVAÇÃO CULTURAL


Município: PARACURU – CE

Data: .14 / 03 / 2012.

Palestrante: DARLENE MACIEL DE SOUZA

SAB Nº 536

Participantes:

	Nome	Série
	Malone Tomaz Freitas de Siqueira	3º A
	Eduardo Roberto Almeida Filho	3º A
	Sângela Thais de Oliveira	3º "A"
	Jose Jairo Cipeirino dos Santos	3º A
	Tainã Rires dos Santos	3º A
	José dos Santos da Silva	3º A
	Jonel Guilherme da Silva	3º B
	Elida Maria Rodrigues Braga	3º B
	Maisa Te Sousa Costa	3º B
	Alysson Felix	3º A
	Mario Angelico de Sales Gomes	3º A
	Maísa Menezes da Silva	3º A
	Rita de Cassia Gomes da Silva	3º A
	Kaio Gabriel Alves Sabosa	3º A
	Antonio Steman Rocha J. Filho	3º A
	Vivian Mota de Sousa	3º A
	Fernando Mota de Sousa	3º A
	André de Oliveira Sousa Mota	3º B
	Ana Carla Lima Felix	3º B
	Antonia Brenille Sousa Gomes	3º B
	Amanda Maria da Silva Lourenço	3º B
	Glyce Kelly Marcins da Silva	3º "A"
	Liliana da Silva Siqueira	3º "B"
	Emmanuel de Freitas Gomes	3º "B"
	Solange dos Santos Mendes	3º "B"
	Francisco Rodrigo de Oliveira Rocha	3º B
	Roxan Lima Moreira	3º "A"

**Palestra:** ARQUEOLOGIA E PRESERVAÇÃO CULTURAL

**Município:** PARACURU - CE

**Data:** 14 / 03 / 2012.

**Palestrante:** DARLENE MACIEL DE SOUZA

**SAB N° 536**

**Participantes:**

Nome	Série
Glauberir da Silva Souza	3° B"
Manuel Jefken de Melo Juazei	3° A"
Francisco Orombay dos Santos Melo	3° A"
Adilson Carlos Cibeas	3° B
Renan Rodrigues Peruru	3° B
Erico Verissimo Santos da Silva	3° B
Carlos Eduardo Gomes da Rocha	3° A
Francisco Gustavo Almeida Gomes	3° B
F° Willian Rocha Leitão	3° B"
HUCAS ADRIEN DE SOUSA FARIAS	3° B
Onco Antonio Pinto	
F° Willian Lopes da Silva	3° B" 3° A

## ANEXO II

---

### DOCUMENTAÇÃO FOTOGRÁFICA DOS CORTES REALIZADOS DURANTE A PROSPECÇÃO DE SUBSUPERFÍCIE.

---

A documentação fotográfica dos cortes realizados no período de 07/12/2011 a 14/12/2011 devido a um acidente com a máquina fotográfica foi perdida. Todavia, estes cortes, que correspondem aos de número 2103 a 2359 estão georeferenciados e suas fichas constam do conjunto apresentado, mesmo sem as fotos correspondentes.



CORTE: C 1452

LOCALIZAÇÃO

ZONA: 24M

LESTE: 502906,787

NORTE: 9621237,798

ALTITUDE: 12,38

PROFUNDIDADE 0,90 m

MATERIAL ARQUEOLOGICO:

Ausência de material arqueológico

DOCUMENTO FOTOGRÁFICO

1462



CORTE: C 1453

LOCALIZAÇÃO

ZONA: 24M

LESTE: 502856,381

NORTE: 9621234,556

ALTITUDE: 13,10

PROFUNDIDADE 1 m

MATERIAL ARQUEOLOGICO:

Ausência de material arqueológico

DOCUMENTO FOTOGRÁFICO

1465



CORTE: C 1454

LOCALIZAÇÃO

ZONA: 24M

LESTE: 502812,184

NORTE: 9621212,581

ALTITUDE: 13,10

PROFUNDIDADE 1,10 m

MATERIAL ARQUEOLOGICO:

Ausência de material arqueológico

DOCUMENTO FOTOGRÁFICO

1468



CORTE: C 1455

LOCALIZAÇÃO

ZONA: 24M

LESTE: 502767,270

NORTE: 9621191,319

ALTITUDE: 14,79

PROFUNDIDADE 0,85 m

MATERIAL ARQUEOLOGICO:

Ausência de material arqueológico

DOCUMENTO FOTOGRÁFICO

1472



CORTE: C 1456

LOCALIZAÇÃO

ZONA: 24M

LESTE: 502720,578

NORTE: 9621208,831

ALTITUDE: 13,34

PROFUNDIDADE 0,60 m

MATERIAL ARQUEOLOGICO:

Ausência de material arqueológico

DOCUMENTO FOTOGRÁFICO

1476



CORTE: C 1457

LOCALIZAÇÃO

ZONA: 24M

LESTE: 502677,965

NORTE: 9621235,098

ALTITUDE: 14,07

PROFUNDIDADE 0,70 m

MATERIAL ARQUEOLOGICO:

Ausência de material arqueológico

DOCUMENTO FOTOGRÁFICO

1480



CORTE: C 1458

LOCALIZAÇÃO

ZONA: 24M

LESTE: 502627,931

NORTE: 9621234,284

ALTITUDE: 14,79

PROFUNDIDADE 0,95 m

MATERIAL ARQUEOLOGICO:

Ausência de material arqueológico

DOCUMENTO FOTOGRÁFICO

1483



CORTE: C 1459

LOCALIZAÇÃO

ZONA: 24M

LESTE: 502581,761

NORTE: 9621214,533

ALTITUDE: 16,95

PROFUNDIDADE 0,95 m

MATERIAL ARQUEOLOGICO:

Ausência de material arqueológico

DOCUMENTO FOTOGRÁFICO

1486



CORTE: C 1460

LOCALIZAÇÃO

ZONA: 24M

LESTE: 502615,538

NORTE: 9621191,963

ALTITUDE: 17,67

PROFUNDIDADE 0,84 m

MATERIAL ARQUEOLOGICO:

Ausência de material arqueológico

DOCUMENTO FOTOGRÁFICO

1490



CORTE: C 1461

LOCALIZAÇÃO

ZONA: 24M

LESTE: 502657,379

NORTE: 9621190,146

ALTITUDE: 15,99

PROFUNDIDADE 0,90 m

MATERIAL ARQUEOLOGICO:

Ausência de material arqueológico

DOCUMENTO FOTOGRÁFICO

1494



CORTE: C 1462

LOCALIZAÇÃO

ZONA: 24M

LESTE: 502704,862

NORTE: 9621171,504

ALTITUDE: 17,19

PROFUNDIDADE 1,10 m

MATERIAL ARQUEOLOGICO:

Ausência de material arqueológico

DOCUMENTO FOTOGRÁFICO

1498



CORTE: C 1463

LOCALIZAÇÃO

ZONA: 24M

LESTE: 502774,894

NORTE: 9621150,730

ALTITUDE: 16,95

PROFUNDIDADE 1,10 m

MATERIAL ARQUEOLOGICO:

Ausência de material arqueológico

DOCUMENTO FOTOGRÁFICO

1502



CORTE: C 1464

LOCALIZAÇÃO

ZONA: 24M

LESTE: 502823,178

NORTE: 9621164,450

ALTITUDE: 15,75

PROFUNDIDADE 0,80 m

MATERIAL ARQUEOLOGICO:

Ausência de material arqueológico

DOCUMENTO FOTOGRÁFICO

1505



CORTE: C 1465

LOCALIZAÇÃO

ZONA: 24M

LESTE: 502868,241

NORTE: 9621185,860

ALTITUDE: 14,07

PROFUNDIDADE 0,90 m

MATERIAL ARQUEOLOGICO:

Ausência de material arqueológico

DOCUMENTO FOTOGRÁFICO

1509



CORTE: C 1466

LOCALIZAÇÃO

ZONA: 24M

LESTE: 502918,098

NORTE: 9621189,833

ALTITUDE: 14,07

PROFUNDIDADE 0,80 m

MATERIAL ARQUEOLOGICO:

Ausência de material arqueológico

DOCUMENTO FOTOGRÁFICO

1513



CORTE: C 1467

LOCALIZAÇÃO

ZONA: 24M

LESTE: 502963,524

NORTE: 9621194,918

ALTITUDE: 13,58

PROFUNDIDADE 0,80 m

MATERIAL ARQUEOLOGICO:

Ausência de material arqueológico

DOCUMENTO FOTOGRÁFICO

1517



CORTE: C 1468

LOCALIZAÇÃO

ZONA: 24M

LESTE: 503000,887

NORTE: 9621221,526

ALTITUDE: 11,66

PROFUNDIDADE 0,90 m

MATERIAL ARQUEOLOGICO:

Ausência de material arqueológico

DOCUMENTO FOTOGRÁFICO

1521



CORTE: C 1469

LOCALIZAÇÃO

ZONA: 24M

LESTE: 503048,425

NORTE: 9621191,127

ALTITUDE: 14,31

PROFUNDIDADE 0,80 m

MATERIAL ARQUEOLOGICO:

Ausência de material arqueológico

DOCUMENTO FOTOGRÁFICO

1528



CORTE: C 1470

LOCALIZAÇÃO

ZONA: 24M

LESTE: 503007,598

NORTE: 9621172,783

ALTITUDE: 14,07

PROFUNDIDADE 0,70 m

MATERIAL ARQUEOLOGICO:

Ausência de material arqueológico

DOCUMENTO FOTOGRÁFICO

1532



CORTE: C 1471

LOCALIZAÇÃO

ZONA: 24M

LESTE: 502730,855

NORTE: 9621127,680

ALTITUDE: 17,91


PROFUNDIDADE 0,85 m

MATERIAL ARQUEOLOGICO:

Ausência de material arqueológico

DOCUMENTO FOTOGRÁFICO

1534



CORTE: C 1472

LOCALIZAÇÃO

ZONA: 24M

LESTE: 502681,463

NORTE: 9621119,880

ALTITUDE: 16,95

PROFUNDIDADE 0,90 m

MATERIAL ARQUEOLOGICO:

Ausência de material arqueológico

DOCUMENTO FOTOGRÁFICO

1538



CORTE: C 1473

LOCALIZAÇÃO

ZONA: 24M

LESTE: 502632,100

NORTE: 9621118,195

ALTITUDE: 16,23

PROFUNDIDADE 0,90 m

MATERIAL ARQUEOLOGICO:

Ausência de material arqueológico

DOCUMENTO FOTOGRÁFICO

1542



CORTE: C 1474

LOCALIZAÇÃO

ZONA: 24M

LESTE: 502590,669

NORTE: 9621145,963

ALTITUDE: 15,27

PROFUNDIDADE 0,75 m

MATERIAL ARQUEOLOGICO:

Ausência de material arqueológico

DOCUMENTO FOTOGRÁFICO

1545



CORTE: C 1475

LOCALIZAÇÃO

ZONA: 24M

LESTE: 502541,259

NORTE: 9621154,210

ALTITUDE: 17,43

PROFUNDIDADE 0,70 m

MATERIAL ARQUEOLOGICO:

Ausência de material arqueológico

DOCUMENTO FOTOGRÁFICO

1549





CORTE: C 1476

LOCALIZAÇÃO

ZONA: 24M

LESTE: 502491,178

NORTE: 9621155,582

ALTITUDE: 17,91

PROFUNDIDADE 0,70 m

MATERIAL ARQUEOLOGICO:

Ausência de material arqueológico

DOCUMENTO FOTOGRÁFICO

1553



CORTE: C 1477

LOCALIZAÇÃO

ZONA: 24M

LESTE: 502441,805

NORTE: 9621144,864

ALTITUDE: 17,91

PROFUNDIDADE 0,70 m

MATERIAL ARQUEOLOGICO:

Ausência de material arqueológico

DOCUMENTO FOTOGRÁFICO

1557



CORTE: C 1478

LOCALIZAÇÃO

ZONA: 24M

LESTE: 502392,851

NORTE: 9621136,583

ALTITUDE: 18,15

PROFUNDIDADE 0,90 m

MATERIAL ARQUEOLOGICO:

Ausência de material arqueológico

DOCUMENTO FOTOGRÁFICO

1561



CORTE: C 1479

LOCALIZAÇÃO

ZONA: 24M

LESTE: 502399,572

NORTE: 9621087,127

ALTITUDE: 15,99

PROFUNDIDADE 0,83 m

MATERIAL ARQUEOLOGICO:

Ausência de material arqueológico

DOCUMENTO FOTOGRÁFICO

1564



CORTE: C 1480

LOCALIZAÇÃO

ZONA: 24M

LESTE: 502448,638

NORTE: 9621095,714

ALTITUDE: 15,99

PROFUNDIDADE 0,90 m

MATERIAL ARQUEOLOGICO:

Ausência de material arqueológico

DOCUMENTO FOTOGRÁFICO

1567



CORTE: C 1481

LOCALIZAÇÃO

ZONA: 24M

LESTE: 502497,527

NORTE: 9621106,673

ALTITUDE: 14,31

PROFUNDIDADE 0,70 m

MATERIAL ARQUEOLOGICO:

Ausência de material arqueológico

DOCUMENTO FOTOGRÁFICO

1571



CORTE: C 1482

LOCALIZAÇÃO

ZONA: 24M

LESTE: 502547,589

NORTE: 9621105,505

ALTITUDE: 14,79

PROFUNDIDADE 0,77 m

MATERIAL ARQUEOLOGICO:

Ausência de material arqueológico

DOCUMENTO FOTOGRÁFICO

1575



CORTE: C 1483

LOCALIZAÇÃO

ZONA: 24M

LESTE: 502597,045

NORTE: 9621097,267

ALTITUDE: 14,55

PROFUNDIDADE 0,62 m

MATERIAL ARQUEOLOGICO:

Ausência de material arqueológico

DOCUMENTO FOTOGRÁFICO

1579



CORTE: C 1484

LOCALIZAÇÃO

ZONA: 24M

LESTE: 502639,435

NORTE: 9621070,648

ALTITUDE: 15,99

PROFUNDIDADE 0,65 m

MATERIAL ARQUEOLOGICO:

Ausência de material arqueológico

DOCUMENTO FOTOGRÁFICO

1583



CORTE: C 1485

LOCALIZAÇÃO

ZONA: 24M

LESTE: 502689,786

NORTE: 9621070,480

ALTITUDE: 15,99

PROFUNDIDADE 0,64 m

MATERIAL ARQUEOLOGICO:

Ausência de material arqueológico

DOCUMENTO FOTOGRÁFICO

1587



CORTE: C 1486

LOCALIZAÇÃO

ZONA: 24M

LESTE: 502371,482

NORTE: 9621043,471

ALTITUDE: 26,56

PROFUNDIDADE 0,85 m

MATERIAL ARQUEOLOGICO:

Ausência de material arqueológico

DOCUMENTO FOTOGRÁFICO

1591



CORTE: C 1487

LOCALIZAÇÃO

ZONA: 24M

LESTE: 502436,626

NORTE: 9621047,370

ALTITUDE: 28,73

PROFUNDIDADE 0,86 m

MATERIAL ARQUEOLOGICO:

Ausência de material arqueológico

DOCUMENTO FOTOGRÁFICO

1595



CORTE: C 1488

LOCALIZAÇÃO

ZONA: 24M

LESTE: 502485,506

NORTE: 9621058,941

ALTITUDE: 26,56

PROFUNDIDADE 0,83 m

MATERIAL ARQUEOLOGICO:

Ausência de material arqueológico

DOCUMENTO FOTOGRÁFICO

1599



CORTE: C 1489

LOCALIZAÇÃO

ZONA: 24M

LESTE: 502535,670

NORTE: 9621057,476

ALTITUDE: 25,12

PROFUNDIDADE 0,70 m

MATERIAL ARQUEOLOGICO:

Ausência de material arqueológico

DOCUMENTO FOTOGRÁFICO

1603



CORTE: C 1490

LOCALIZAÇÃO

ZONA: 24M

LESTE: 502584,820

NORTE: 9621048,775

ALTITUDE: 25,84

PROFUNDIDADE 0,55 m

MATERIAL ARQUEOLOGICO:

Ausência de material arqueológico

DOCUMENTO FOTOGRÁFICO

1607



CORTE: C 1491

LOCALIZAÇÃO

ZONA: 24M

LESTE: 502627,125

NORTE: 9621022,388

ALTITUDE: 24,88

PROFUNDIDADE 0,80 m

MATERIAL ARQUEOLOGICO:

Ausência de material arqueológico

DOCUMENTO FOTOGRÁFICO

1611



CORTE: C 1492

LOCALIZAÇÃO

ZONA: 24M

LESTE: 502677,159

NORTE: 9621022,025

ALTITUDE: 24,64

PROFUNDIDADE 0,75 m

MATERIAL ARQUEOLOGICO:

Ausência de material arqueológico

DOCUMENTO FOTOGRÁFICO

1614



CORTE: C 1493

LOCALIZAÇÃO

ZONA: 24M

LESTE: 502724,344

NORTE: 9621016,724

ALTITUDE: 25,36

PROFUNDIDADE 0,87 m

MATERIAL ARQUEOLOGICO:

Ausência de material arqueológico

DOCUMENTO FOTOGRÁFICO

1618



CORTE: C 1494

LOCALIZAÇÃO

ZONA: 24M

LESTE: 502770,785

NORTE: 9621027,480

ALTITUDE: 25,84

PROFUNDIDADE 0,60 m

MATERIAL ARQUEOLOGICO:

Ausência de material arqueológico

DOCUMENTO FOTOGRÁFICO

1621



CORTE: C 1495

LOCALIZAÇÃO

ZONA: 24M

LESTE: 502815,744

NORTE: 9621005,141

ALTITUDE: 23,68

PROFUNDIDADE 0,64 m

MATERIAL ARQUEOLOGICO:

Ausência de material arqueológico

DOCUMENTO FOTOGRÁFICO

1624



CORTE: C 1496

LOCALIZAÇÃO

ZONA: 24M

LESTE: 502854,534

NORTE: 9621135,932

ALTITUDE: 21,52


PROFUNDIDADE 1 m

MATERIAL ARQUEOLOGICO:

Ausência de material arqueológico

DOCUMENTO FOTOGRÁFICO

1631



CORTE: C 1497

LOCALIZAÇÃO

ZONA: 24M

LESTE: 503137,064

NORTE: 9621016,713

ALTITUDE: 15,03

PROFUNDIDADE 0,87 m

MATERIAL ARQUEOLOGICO:

Ausência de material arqueológico

DOCUMENTO FOTOGRÁFICO

1633



CORTE: C 1498

LOCALIZAÇÃO

ZONA: 24M

LESTE: 503088,975

NORTE: 9621001,918

ALTITUDE: 16,71

PROFUNDIDADE 0,86 m

MATERIAL ARQUEOLOGICO:

Ausência de material arqueológico

DOCUMENTO FOTOGRÁFICO

1637



CORTE: C 1499

LOCALIZAÇÃO

ZONA: 24M

LESTE: 503041,242

NORTE: 9621018,328

ALTITUDE: 18,15

PROFUNDIDADE 0,95 m

MATERIAL ARQUEOLOGICO:

Ausência de material arqueológico

DOCUMENTO FOTOGRÁFICO

1641





CORTE: C 1500

LOCALIZAÇÃO

ZONA: 24M

LESTE: 502992,586

NORTE: 9621029,586

ALTITUDE: 16,47

PROFUNDIDADE 0,86 m

MATERIAL ARQUEOLOGICO:

Ausência de material arqueológico

DOCUMENTO FOTOGRÁFICO

1645



CORTE: C 1501

LOCALIZAÇÃO

ZONA: 24M

LESTE: 502949,656

NORTE: 9621042,669

ALTITUDE: 17,67

PROFUNDIDADE 0,84 m

MATERIAL ARQUEOLOGICO:

Ausência de material arqueológico

DOCUMENTO FOTOGRÁFICO

1649



CORTE: C 1502

LOCALIZAÇÃO

ZONA: 24M

LESTE: 502904,296

NORTE: 9621041,725

ALTITUDE: 16,95

PROFUNDIDADE 0,80 m

MATERIAL ARQUEOLOGICO:

Ausência de material arqueológico

DOCUMENTO FOTOGRÁFICO

1653



CORTE: C 1503

LOCALIZAÇÃO

ZONA: 24M

LESTE: 502900,319

NORTE: 9620990,676

ALTITUDE: 15,99

PROFUNDIDADE 1 m

MATERIAL ARQUEOLOGICO:

Ausência de material arqueológico

DOCUMENTO FOTOGRÁFICO

1657



CORTE: C 1504

LOCALIZAÇÃO

ZONA: 24M

LESTE: 502854,530

NORTE: 9620972,796

ALTITUDE: 18,15

PROFUNDIDADE 0,90 m

MATERIAL ARQUEOLOGICO:

Ausência de material arqueológico

DOCUMENTO FOTOGRÁFICO

1661



CORTE: C 1505

LOCALIZAÇÃO

ZONA: 24M

LESTE: 502814,066

NORTE: 9620944,641

ALTITUDE: 18,87

PROFUNDIDADE 0,66 m

MATERIAL ARQUEOLOGICO:

Ausência de material arqueológico

DOCUMENTO FOTOGRÁFICO

1666



CORTE: C 1506

LOCALIZAÇÃO

ZONA: 24M

LESTE: 502775,392

NORTE: 9620975,633

ALTITUDE: 16,95

PROFUNDIDADE 0,80 m

MATERIAL ARQUEOLOGICO:

Ausência de material arqueológico

DOCUMENTO FOTOGRÁFICO

1670



CORTE: C 1507

LOCALIZAÇÃO

ZONA: 24M

LESTE: 502747,665

NORTE: 9620947,589

ALTITUDE: 18,15

PROFUNDIDADE 0,62 m

MATERIAL ARQUEOLOGICO:

Ausência de material arqueológico

DOCUMENTO FOTOGRÁFICO

1673



CORTE: C 1508

LOCALIZAÇÃO

ZONA: 24M

LESTE: 502711,467

NORTE: 9620981,778

ALTITUDE: 18,87

PROFUNDIDADE 0,80 m

MATERIAL ARQUEOLOGICO:

Ausência de material arqueológico

DOCUMENTO FOTOGRÁFICO

1676



CORTE: C 1509

LOCALIZAÇÃO

ZONA: 24M

LESTE: 502662,327

NORTE: 9620973,283

ALTITUDE: 19,59

PROFUNDIDADE 0,80 m

MATERIAL ARQUEOLOGICO:

Ausência de material arqueológico

DOCUMENTO FOTOGRÁFICO

1679



CORTE: C 1510

LOCALIZAÇÃO

ZONA: 24M

LESTE: 502611,883

NORTE: 9620974,794

ALTITUDE: 19,59

PROFUNDIDADE 0,63 m

MATERIAL ARQUEOLOGICO:

Ausência de material arqueológico

DOCUMENTO FOTOGRÁFICO

1683



CORTE: C 1511

LOCALIZAÇÃO

ZONA: 24M

LESTE: 502569,363

NORTE: 9621001,441

ALTITUDE: 19,59

PROFUNDIDADE 0,80 m

MATERIAL ARQUEOLOGICO:

Ausência de material arqueológico

DOCUMENTO FOTOGRÁFICO

1687



CORTE: C 1512

LOCALIZAÇÃO

ZONA: 24M

LESTE: 502520,019

NORTE: 9621009,762

ALTITUDE: 20,55

PROFUNDIDADE 0,80 m

MATERIAL ARQUEOLOGICO:

Ausência de material arqueológico

DOCUMENTO FOTOGRÁFICO

1690



CORTE: C 1513

LOCALIZAÇÃO

ZONA: 24M

LESTE: 502470,376

NORTE: 9621010,060

ALTITUDE: 18,15

PROFUNDIDADE 0,54 m

MATERIAL ARQUEOLOGICO:

Ausência de material arqueológico

DOCUMENTO FOTOGRÁFICO

1694



CORTE: C 1514

LOCALIZAÇÃO

ZONA: 24M

LESTE: 502419,755

NORTE: 9621007,680

ALTITUDE: 19,11

PROFUNDIDADE 0,50 m

MATERIAL ARQUEOLOGICO:

Ausência de material arqueológico

DOCUMENTO FOTOGRÁFICO

1698



CORTE: C 1515

LOCALIZAÇÃO

ZONA: 24M

LESTE: 502426,839

NORTE: 9620958,335

ALTITUDE: 20,07

PROFUNDIDADE 0,80 m

MATERIAL ARQUEOLOGICO:

Ausência de material arqueológico

DOCUMENTO FOTOGRÁFICO

1701



CORTE: C 1516

LOCALIZAÇÃO

ZONA: 24M

LESTE: 502476,659

NORTE: 9620959,844

ALTITUDE: 20,07

PROFUNDIDADE 0,47 m

MATERIAL ARQUEOLOGICO:

Ausência de material arqueológico

DOCUMENTO FOTOGRÁFICO

1705



CORTE: C 1517

LOCALIZAÇÃO

ZONA: 24M

LESTE: 502527,326

NORTE: 9620960,584

ALTITUDE: 19,11

PROFUNDIDADE 0,68 m

MATERIAL ARQUEOLOGICO:

Ausência de material arqueológico

DOCUMENTO FOTOGRÁFICO

1708



CORTE: C 1518

LOCALIZAÇÃO

ZONA: 24M

LESTE: 502571,792

NORTE: 9620952,245

ALTITUDE: 19,59

PROFUNDIDADE 0,63 m

MATERIAL ARQUEOLOGICO:

Ausência de material arqueológico

DOCUMENTO FOTOGRÁFICO

1712



CORTE: C 1519

LOCALIZAÇÃO

ZONA: 24M

LESTE: 502904,634

NORTE: 9621141,174

ALTITUDE: 18,63

PROFUNDIDADE 0,75 m

MATERIAL ARQUEOLOGICO:

Ausência de material arqueológico

DOCUMENTO FOTOGRÁFICO

1716



CORTE: C 1520

LOCALIZAÇÃO

ZONA: 24M

LESTE: 502958,495

NORTE: 9621147,964

ALTITUDE: 19,35

PROFUNDIDADE 0,60 m

MATERIAL ARQUEOLOGICO:

Ausência de material arqueológico

DOCUMENTO FOTOGRÁFICO

1719



CORTE: C 1521

LOCALIZAÇÃO

ZONA: 24M

LESTE: 503020,026

NORTE: 9621125,041

ALTITUDE: 19,11

PROFUNDIDADE 0,60 m

MATERIAL ARQUEOLOGICO:

Ausência de material arqueológico

DOCUMENTO FOTOGRÁFICO

1722



CORTE: C 1522

LOCALIZAÇÃO

ZONA: 24M

LESTE: 503066,467

NORTE: 9621144,774

ALTITUDE: 18,15

PROFUNDIDADE 0,84 m

MATERIAL ARQUEOLOGICO:

Ausência de material arqueológico

DOCUMENTO FOTOGRÁFICO

1725



CORTE: C 1523

LOCALIZAÇÃO

ZONA: 24M

LESTE: 503089,174

NORTE: 9621100,543

ALTITUDE: 19,11

PROFUNDIDADE 0,60 m

MATERIAL ARQUEOLOGICO:

Ausência de material arqueológico

DOCUMENTO FOTOGRÁFICO

1729





CORTE: C 1524

LOCALIZAÇÃO

ZONA: 24M

LESTE: 503100,010

NORTE: 9621050,142

ALTITUDE: 21,76

PROFUNDIDADE 1 m

MATERIAL ARQUEOLOGICO:

Ausência de material arqueológico

DOCUMENTO FOTOGRÁFICO

1733



CORTE: C 1525

LOCALIZAÇÃO

ZONA: 24M

LESTE: 503052,676

NORTE: 9621066,514

ALTITUDE: 21,76

PROFUNDIDADE 1 m

MATERIAL ARQUEOLOGICO:

Ausência de material arqueológico

DOCUMENTO FOTOGRÁFICO

1737



CORTE: C 1526

LOCALIZAÇÃO

ZONA: 24M

LESTE: 503003,452

NORTE: 9621077,791

ALTITUDE: 21,52

PROFUNDIDADE 0,80 m

MATERIAL ARQUEOLOGICO:

Ausência de material arqueológico

DOCUMENTO FOTOGRÁFICO

1741



CORTE: C 1527

LOCALIZAÇÃO

ZONA: 24M

LESTE: 502955,374

NORTE: 9621092,060

ALTITUDE: 23,44

PROFUNDIDADE 0,80 m

MATERIAL ARQUEOLOGICO:

Ausência de material arqueológico

DOCUMENTO FOTOGRÁFICO

1745



CORTE: C 1528

LOCALIZAÇÃO

ZONA: 24M

LESTE: 502905,731

NORTE: 9621092,034

ALTITUDE: 22,96

PROFUNDIDADE 0,85 m

MATERIAL ARQUEOLOGICO:

Ausência de material arqueológico

DOCUMENTO FOTOGRÁFICO

1749



CORTE: C 1529

LOCALIZAÇÃO

ZONA: 24M

LESTE: 502810,486

NORTE: 9621114,216

ALTITUDE: 19,59

PROFUNDIDADE 0,97 m

MATERIAL ARQUEOLOGICO:

Ausência de material arqueológico

DOCUMENTO FOTOGRÁFICO

1752



CORTE: C 1530

LOCALIZAÇÃO

ZONA: 24M

LESTE: 502859,197

NORTE: 9621073,107

ALTITUDE: 23,44

PROFUNDIDADE 0,65 m

MATERIAL ARQUEOLOGICO:

Ausência de material arqueológico

DOCUMENTO FOTOGRÁFICO

1755



CORTE: C 1531

LOCALIZAÇÃO

ZONA: 24M

LESTE: 502862,576

NORTE: 9621022,752

ALTITUDE: 24,40

PROFUNDIDADE 0,75 m

MATERIAL ARQUEOLOGICO:

Ausência de material arqueológico

DOCUMENTO FOTOGRÁFICO

1758



CORTE: C 1532

LOCALIZAÇÃO

ZONA: 24M

LESTE: 502959,626

NORTE: 9620993,769

ALTITUDE: 18,63

PROFUNDIDADE 0,85 m

MATERIAL ARQUEOLOGICO:

Ausência de material arqueológico

DOCUMENTO FOTOGRÁFICO

1761



CORTE: C 1533

LOCALIZAÇÃO

ZONA: 24M

LESTE: 503016,484

NORTE: 9620975,432

ALTITUDE: 17,91

PROFUNDIDADE 0,90 m

MATERIAL ARQUEOLOGICO:

Ausência de material arqueológico

DOCUMENTO FOTOGRÁFICO

1764



CORTE: C 1534

LOCALIZAÇÃO

ZONA: 24M

LESTE: 503063,548

NORTE: 9620958,754

ALTITUDE: 17,19

PROFUNDIDADE 0,87 m

MATERIAL ARQUEOLOGICO:

Ausência de material arqueológico

DOCUMENTO FOTOGRÁFICO

1767



CORTE: C 1535

LOCALIZAÇÃO

ZONA: 24M

LESTE: 503112,865

NORTE: 9620958,215

ALTITUDE: 16,95

PROFUNDIDADE 0,80 m

MATERIAL ARQUEOLOGICO:

Ausência de material arqueológico

DOCUMENTO FOTOGRÁFICO

1770



CORTE: C 1536

LOCALIZAÇÃO

ZONA: 24M

LESTE: 503160,180

NORTE: 9620973,279

ALTITUDE: 16,71

PROFUNDIDADE 0,90 m

MATERIAL ARQUEOLOGICO:

Ausência de material arqueológico

DOCUMENTO FOTOGRÁFICO

1774



CORTE: C 1537

LOCALIZAÇÃO

ZONA: 24M

LESTE: 502654,533

NORTE: 9620920,437

ALTITUDE: 21,28

PROFUNDIDADE 0,66 m

MATERIAL ARQUEOLOGICO:

Ausência de material arqueológico

DOCUMENTO FOTOGRÁFICO

1778



CORTE: C 1538

LOCALIZAÇÃO

ZONA: 24M

LESTE: 502619,014

NORTE: 9620934,594

ALTITUDE: 19,35

PROFUNDIDADE 0,70 m

MATERIAL ARQUEOLOGICO:

Ausência de material arqueológico

DOCUMENTO FOTOGRÁFICO

1782



CORTE: C 1539

LOCALIZAÇÃO

ZONA: 24M

LESTE: 502443,550

NORTE: 9620911,723

ALTITUDE: 23,92

PROFUNDIDADE 0,87 m

MATERIAL ARQUEOLOGICO:

Ausência de material arqueológico

DOCUMENTO FOTOGRÁFICO

1786



CORTE: C 1540

LOCALIZAÇÃO

ZONA: 24M

LESTE: 502493,789

NORTE: 9620913,223

ALTITUDE: 23,68

PROFUNDIDADE 1 m

MATERIAL ARQUEOLOGICO:

Ausência de material arqueológico

DOCUMENTO FOTOGRÁFICO

1790



CORTE: C 1541

LOCALIZAÇÃO

ZONA: 24M

LESTE: 502543,897

NORTE: 9620915,158

ALTITUDE: 23,20

PROFUNDIDADE 0,80 m

MATERIAL ARQUEOLOGICO:

Ausência de material arqueológico

DOCUMENTO FOTOGRÁFICO

1795



CORTE: C 1542

LOCALIZAÇÃO

ZONA: 24M

LESTE: 502546,559

NORTE: 9620867,704

ALTITUDE: 23,44

PROFUNDIDADE 0,90 m

MATERIAL ARQUEOLOGICO:

Ausência de material arqueológico

DOCUMENTO FOTOGRÁFICO

1799



CORTE: C 1543

LOCALIZAÇÃO

ZONA: 24M

LESTE: 502497,773

NORTE: 9620858,458

ALTITUDE: 23,44

PROFUNDIDADE 0,40 m

MATERIAL ARQUEOLOGICO:

Ausência de material arqueológico

DOCUMENTO FOTOGRÁFICO

1802



CORTE: C 1544

LOCALIZAÇÃO

ZONA: 24M

LESTE: 502447,822

NORTE: 9620858,562

ALTITUDE: 23,68

PROFUNDIDADE 0,90 m

MATERIAL ARQUEOLOGICO:

Ausência de material arqueológico

DOCUMENTO FOTOGRÁFICO

1806



CORTE: C 1545

LOCALIZAÇÃO

ZONA: 24M

LESTE: 503184,079

NORTE: 9620929,270

ALTITUDE: 24,64

PROFUNDIDADE 0,83 m

MATERIAL ARQUEOLOGICO:

Ausência de material arqueológico

DOCUMENTO FOTOGRÁFICO

1809



CORTE: C 1546

LOCALIZAÇÃO

ZONA: 24M

LESTE: 503136,149

NORTE: 9620914,874

ALTITUDE: 26,08

PROFUNDIDADE 0,60 m

MATERIAL ARQUEOLOGICO:

Ausência de material arqueológico

DOCUMENTO FOTOGRÁFICO

1812



CORTE: C 1547

LOCALIZAÇÃO

ZONA: 24M

LESTE: 503086,347

NORTE: 9620916,052

ALTITUDE: 26,08

PROFUNDIDADE 0,90 m

MATERIAL ARQUEOLOGICO:

Ausência de material arqueológico

DOCUMENTO FOTOGRÁFICO

1816





CORTE: C 1548

LOCALIZAÇÃO

ZONA: 24M

LESTE: 503035,727

NORTE: 9620917,554

ALTITUDE: 26,32

PROFUNDIDADE 0,80 m

MATERIAL ARQUEOLOGICO:

Ausência de material arqueológico

DOCUMENTO FOTOGRÁFICO

1820



CORTE: C 1549

LOCALIZAÇÃO

ZONA: 24M

LESTE: 502989,036

NORTE: 9620934,677

ALTITUDE: 27,28

PROFUNDIDADE 0,67 m

MATERIAL ARQUEOLOGICO:

Ausência de material arqueológico

DOCUMENTO FOTOGRÁFICO

1823



CORTE: C 1550

LOCALIZAÇÃO

ZONA: 24M

LESTE: 502940,362

NORTE: 9620948,270

ALTITUDE: 27,04

PROFUNDIDADE 0,83 m

MATERIAL ARQUEOLOGICO:

Ausência de material arqueológico

DOCUMENTO FOTOGRÁFICO

1826



CORTE: C 1551

LOCALIZAÇÃO

ZONA: 24M

LESTE: 502891,501

NORTE: 9620939,099

ALTITUDE: 26,08

PROFUNDIDADE 0,90 m

MATERIAL ARQUEOLOGICO:

Ausência de material arqueológico

DOCUMENTO FOTOGRÁFICO

1829



CORTE: C 1552

LOCALIZAÇÃO

ZONA: 24M

LESTE: 502850,227

NORTE: 9620910,537

ALTITUDE: 28,24

PROFUNDIDADE 0,90 m

MATERIAL ARQUEOLOGICO:

Ausência de material arqueológico

DOCUMENTO FOTOGRÁFICO

1833



CORTE: C 1553

LOCALIZAÇÃO

ZONA: 24M

LESTE: 502815,117

NORTE: 9620875,350

ALTITUDE: 28,73

PROFUNDIDADE 0,90 m

MATERIAL ARQUEOLOGICO:

Ausência de material arqueológico

DOCUMENTO FOTOGRÁFICO

1838



CORTE: C 1554

LOCALIZAÇÃO

ZONA: 24M

LESTE: 502779,319

NORTE: 9620909,464

ALTITUDE: 22,72

PROFUNDIDADE 1 m

MATERIAL ARQUEOLOGICO:

Ausência de material arqueológico

DOCUMENTO FOTOGRÁFICO

1841



CORTE: C 1555

LOCALIZAÇÃO

ZONA: 24M

LESTE: 502730,737

NORTE: 9620898,255

ALTITUDE: 22,72

PROFUNDIDADE

MATERIAL ARQUEOLOGICO:

Ausência de material arqueológico

DOCUMENTO FOTOGRÁFICO

1845



CORTE: C 1556

LOCALIZAÇÃO

ZONA: 24M

LESTE: 502680,964

NORTE: 9620896,579

ALTITUDE: 21,76

PROFUNDIDADE 0,90 m

MATERIAL ARQUEOLOGICO:

Ausência de material arqueológico

DOCUMENTO FOTOGRÁFICO

1850



CORTE: C 1557

LOCALIZAÇÃO

ZONA: 24M

LESTE: 502640,501

NORTE: 9620867,321

ALTITUDE: 22,72

PROFUNDIDADE 1 m

MATERIAL ARQUEOLOGICO:

Ausência de material arqueológico

DOCUMENTO FOTOGRÁFICO

1854



CORTE: C 1558

LOCALIZAÇÃO

ZONA: 24M

LESTE: 502593,185

NORTE: 9620851,035

ALTITUDE: 23,92

PROFUNDIDADE 0,93 m

MATERIAL ARQUEOLOGICO:

Ausência de material arqueológico

DOCUMENTO FOTOGRÁFICO

1858



CORTE: C 1559

LOCALIZAÇÃO

ZONA: 24M

LESTE: 502520,359

NORTE: 9620817,711

ALTITUDE: 24,40

PROFUNDIDADE 0,80 m

MATERIAL ARQUEOLOGICO:

Ausência de material arqueológico

DOCUMENTO FOTOGRÁFICO

1862



CORTE: C 1560

LOCALIZAÇÃO

ZONA: 24M

LESTE: 502706,938

NORTE: 9620793,284

ALTITUDE: 29,93

PROFUNDIDADE 0,77 m

MATERIAL ARQUEOLOGICO:

Ausência de material arqueológico

DOCUMENTO FOTOGRÁFICO

1866



CORTE: C 1561

LOCALIZAÇÃO

ZONA: 24M

LESTE: 502751,887

NORTE: 9620772,030

ALTITUDE: 22,72

PROFUNDIDADE 0,94 m

MATERIAL ARQUEOLOGICO:

Ausência de material arqueológico

DOCUMENTO FOTOGRÁFICO

1870



CORTE: C 1562

LOCALIZAÇÃO

ZONA: 24M

LESTE: 502799,295

NORTE: 9620755,250

ALTITUDE: 22,00

PROFUNDIDADE 0,77 m

MATERIAL ARQUEOLOGICO:

Ausência de material arqueológico

DOCUMENTO FOTOGRÁFICO

1874



CORTE: C 1563

LOCALIZAÇÃO

ZONA: 24M

LESTE: 502749,421

NORTE: 9620816,121

ALTITUDE: 29,21

PROFUNDIDADE 0,80 m

MATERIAL ARQUEOLOGICO:

Ausência de material arqueológico

DOCUMENTO FOTOGRÁFICO

1877



CORTE: C 1564

LOCALIZAÇÃO

ZONA: 24M

LESTE: 502719,648

NORTE: 9620856,582

ALTITUDE: 21,76

PROFUNDIDADE 1,04 m

MATERIAL ARQUEOLOGICO:

Ausência de material arqueológico

DOCUMENTO FOTOGRÁFICO

1882



CORTE: C 1565

LOCALIZAÇÃO

ZONA: 24M

LESTE: 502766,758

NORTE: 9620863,260

ALTITUDE: 28,49

PROFUNDIDADE 0,80 m

MATERIAL ARQUEOLOGICO:

Ausência de material arqueológico

DOCUMENTO FOTOGRÁFICO

1886



CORTE: C 1566

LOCALIZAÇÃO

ZONA: 24M

LESTE: 502841,194

NORTE: 9620832,582

ALTITUDE: 22,24

PROFUNDIDADE 0,80 m

MATERIAL ARQUEOLOGICO:

Ausência de material arqueológico

DOCUMENTO FOTOGRÁFICO

1894



CORTE: C 1567

LOCALIZAÇÃO

ZONA: 24M

LESTE: 502795,163

NORTE: 9620822,716

ALTITUDE: 22,24


PROFUNDIDADE 0,68 m

MATERIAL ARQUEOLOGICO:

Ausência de material arqueológico

DOCUMENTO FOTOGRÁFICO

1898



CORTE: C 1568

LOCALIZAÇÃO

ZONA: 24M

LESTE: 502821,799

NORTE: 9620787,426

ALTITUDE: 22,24

PROFUNDIDADE 0,90 m

MATERIAL ARQUEOLOGICO:

Ausência de material arqueológico

DOCUMENTO FOTOGRÁFICO

1901



CORTE: C 1569

LOCALIZAÇÃO

ZONA: 24M

LESTE: 502675,767

NORTE: 9620832,142

ALTITUDE: 23,68

PROFUNDIDADE 0,90 m

MATERIAL ARQUEOLOGICO:

Ausência de material arqueológico

DOCUMENTO FOTOGRÁFICO

1904



CORTE: C 1570

LOCALIZAÇÃO

ZONA: 24M

LESTE: 502626,646

NORTE: 9620819,450

ALTITUDE: 23,68

PROFUNDIDADE 0,90 m

MATERIAL ARQUEOLOGICO:

Ausência de material arqueológico

DOCUMENTO FOTOGRÁFICO

1908



CORTE: C 1571

LOCALIZAÇÃO

ZONA: 24M

LESTE: 502569,964

NORTE: 9620815,792

ALTITUDE: 23,44

PROFUNDIDADE 0,76 m

MATERIAL ARQUEOLOGICO:

Ausência de material arqueológico

DOCUMENTO FOTOGRÁFICO

1912





CORTE: C 1572

LOCALIZAÇÃO

ZONA: 24M

LESTE: 502875,597

NORTE: 9620868,427

ALTITUDE: 21,52

PROFUNDIDADE 0,85 m

MATERIAL ARQUEOLOGICO:

Ausência de material arqueológico

DOCUMENTO FOTOGRÁFICO

1915



CORTE: C 1573

LOCALIZAÇÃO

ZONA: 24M

LESTE: 502917,950

NORTE: 9620895,868

ALTITUDE: 21,28

PROFUNDIDADE 1 m

MATERIAL ARQUEOLOGICO:

Ausência de material arqueológico

DOCUMENTO FOTOGRÁFICO

1919



CORTE: C 1574

LOCALIZAÇÃO

ZONA: 24M

LESTE: 502967,444

NORTE: 9620890,002

ALTITUDE: 22,00

PROFUNDIDADE 0,75 m

MATERIAL ARQUEOLOGICO:

Ausência de material arqueológico

DOCUMENTO FOTOGRÁFICO

1923



CORTE: C 1575

LOCALIZAÇÃO

ZONA: 24M

LESTE: 503015,196

NORTE: 9620873,593

ALTITUDE: 21,76

PROFUNDIDADE 0,90 m

MATERIAL ARQUEOLOGICO:

Ausência de material arqueológico

DOCUMENTO FOTOGRÁFICO

1926



CORTE: C 1576

LOCALIZAÇÃO

ZONA: 24M

LESTE: 503064,858

NORTE: 9620876,853

ALTITUDE: 21,28

PROFUNDIDADE 0,70 m

MATERIAL ARQUEOLOGICO:

Ausência de material arqueológico

DOCUMENTO FOTOGRÁFICO

1929



CORTE: C 1577

LOCALIZAÇÃO

ZONA: 24M

LESTE: 503114,836

NORTE: 9620874,943

ALTITUDE: 20,55

PROFUNDIDADE 0,70 m

MATERIAL ARQUEOLOGICO:

Ausência de material arqueológico

DOCUMENTO FOTOGRÁFICO

1933



CORTE: C 1578

LOCALIZAÇÃO

ZONA: 24M

LESTE: 503165,075

NORTE: 9620873,959

ALTITUDE: 20,55

PROFUNDIDADE 0,65 m

MATERIAL ARQUEOLOGICO:

Ausência de material arqueológico

DOCUMENTO FOTOGRÁFICO

1937



CORTE: C 1579

LOCALIZAÇÃO

ZONA: 24M

LESTE: 503212,986

NORTE: 9620888,300

ALTITUDE: 20,55

PROFUNDIDADE 0,90 m

MATERIAL ARQUEOLOGICO:

Ausência de material arqueológico

DOCUMENTO FOTOGRÁFICO

1940



CORTE: C 1580

LOCALIZAÇÃO

ZONA: 24M

LESTE: 503138,809

NORTE: 9620831,759

ALTITUDE: 19,83

PROFUNDIDADE 0,80 m

MATERIAL ARQUEOLOGICO:

Ausência de material arqueológico

DOCUMENTO FOTOGRÁFICO

1943



CORTE: C 1581

LOCALIZAÇÃO

ZONA: 24M

LESTE: 503089,241

NORTE: 9620832,436

ALTITUDE: 19,83

PROFUNDIDADE 0,60 m

MATERIAL ARQUEOLOGICO:

Ausência de material arqueológico

DOCUMENTO FOTOGRÁFICO

1947



CORTE: C 1582

LOCALIZAÇÃO

ZONA: 24M

LESTE: 503038,816

NORTE: 9620835,097

ALTITUDE: 19,35

PROFUNDIDADE 0,70 m

MATERIAL ARQUEOLOGICO:

Ausência de material arqueológico

DOCUMENTO FOTOGRÁFICO

1951



CORTE: C 1583

LOCALIZAÇÃO

ZONA: 24M

LESTE: 502989,014

NORTE: 9620831,439

ALTITUDE: 20,07

PROFUNDIDADE 0,50 m

MATERIAL ARQUEOLOGICO:

Ausência de material arqueológico

DOCUMENTO FOTOGRÁFICO

1954



CORTE: C 1584

LOCALIZAÇÃO

ZONA: 24M

LESTE: 502944,325

NORTE: 9620853,129

ALTITUDE: 22,24

PROFUNDIDADE 0,90 m

MATERIAL ARQUEOLOGICO:

Ausência de material arqueológico

DOCUMENTO FOTOGRÁFICO

1957



CORTE: C 1585

LOCALIZAÇÃO

ZONA: 24M

LESTE: 502906,776

NORTE: 9620829,542

ALTITUDE: 21,03

PROFUNDIDADE 0,94 m

MATERIAL ARQUEOLOGICO:

Ausência de material arqueológico

DOCUMENTO FOTOGRÁFICO

1960



CORTE: C 1586

LOCALIZAÇÃO

ZONA: 24M

LESTE: 502871,433

NORTE: 9620794,040

ALTITUDE: 20,55

PROFUNDIDADE 0,70 m

MATERIAL ARQUEOLOGICO:

Ausência de material arqueológico

DOCUMENTO FOTOGRÁFICO

1963



CORTE: C 1587

LOCALIZAÇÃO

ZONA: 24M

LESTE: 502857,485

NORTE: 9620750,644

ALTITUDE: 27,76

PROFUNDIDADE 0,80 m

MATERIAL ARQUEOLOGICO:

Ausência de material arqueológico

DOCUMENTO FOTOGRÁFICO

1966



CORTE: C 1588

LOCALIZAÇÃO

ZONA: 24M

LESTE: 502906,402

NORTE: 9620758,054

ALTITUDE: 26,32

PROFUNDIDADE 0,80 m

MATERIAL ARQUEOLOGICO:

Ausência de material arqueológico

DOCUMENTO FOTOGRÁFICO

1970



CORTE: C 1589

LOCALIZAÇÃO

ZONA: 24M

LESTE: 502956,519

NORTE: 9620760,934

ALTITUDE: 27,28

PROFUNDIDADE 0,50 m

MATERIAL ARQUEOLOGICO:

Ausência de material arqueológico

DOCUMENTO FOTOGRÁFICO

1974



CORTE: C 1590

LOCALIZAÇÃO

ZONA: 24M

LESTE: 503012,865

NORTE: 9620731,628

ALTITUDE: 28,24

PROFUNDIDADE 0,60 m

MATERIAL ARQUEOLOGICO:

Ausência de material arqueológico

DOCUMENTO FOTOGRÁFICO

1977



CORTE: C 1591

LOCALIZAÇÃO

ZONA: 24M

LESTE: 503063,001

NORTE: 9620738,380

ALTITUDE: 28,00

PROFUNDIDADE 0,70 m

MATERIAL ARQUEOLOGICO:

Ausência de material arqueológico

DOCUMENTO FOTOGRÁFICO

1980



CORTE: C 1592

LOCALIZAÇÃO

ZONA: 24M

LESTE: 503101,054

NORTE: 9620783,166

ALTITUDE: 27,04

PROFUNDIDADE 0,90 m

MATERIAL ARQUEOLOGICO:

Ausência de material arqueológico

DOCUMENTO FOTOGRÁFICO

1984



CORTE: C 1593

LOCALIZAÇÃO

ZONA: 24M

LESTE: 503113,175

NORTE: 9620735,257

ALTITUDE: 27,76

PROFUNDIDADE 0,60 m

MATERIAL ARQUEOLOGICO:

Ausência de material arqueológico

DOCUMENTO FOTOGRÁFICO

1987



CORTE: C 1594

LOCALIZAÇÃO

ZONA: 24M

LESTE: 503089,208

NORTE: 9620691,462

ALTITUDE: 22,48

PROFUNDIDADE 0,80 m

MATERIAL ARQUEOLOGICO:

Ausência de material arqueológico

DOCUMENTO FOTOGRÁFICO

1990



CORTE: C 1595

LOCALIZAÇÃO

ZONA: 24M

LESTE: 503039,892

NORTE: 9620689,157

ALTITUDE: 22,96

PROFUNDIDADE 0,85 m

MATERIAL ARQUEOLOGICO:

Ausência de material arqueológico

DOCUMENTO FOTOGRÁFICO

1993





CORTE: C 1596

LOCALIZAÇÃO

ZONA: 24M

LESTE: 502995,127

NORTE: 9620674,946

ALTITUDE: 24,64

PROFUNDIDADE 0,95 m

MATERIAL ARQUEOLOGICO:

Ausência de material arqueológico

DOCUMENTO FOTOGRÁFICO

1997



CORTE: C 1597

LOCALIZAÇÃO

ZONA: 24M

LESTE: 502966,378

NORTE: 9620711,765

ALTITUDE: 30,17

PROFUNDIDADE 0,70 m

MATERIAL ARQUEOLOGICO:

Ausência de material arqueológico

DOCUMENTO FOTOGRÁFICO

2000



CORTE: C 1598

LOCALIZAÇÃO

ZONA: 24M

LESTE: 502947,080

NORTE: 9620804,183

ALTITUDE: 26,80

PROFUNDIDADE 0,60 m

MATERIAL ARQUEOLOGICO:

Ausência de material arqueológico

DOCUMENTO FOTOGRÁFICO

2003



CORTE: C 1599

LOCALIZAÇÃO

ZONA: 24M

LESTE: 503000,558

NORTE: 9620783,548

ALTITUDE: 29,45

PROFUNDIDADE 0,80 m

MATERIAL ARQUEOLOGICO:

Ausência de material arqueológico

DOCUMENTO FOTOGRÁFICO

2008



CORTE: C 1600

LOCALIZAÇÃO

ZONA: 24M

LESTE: 503050,313

NORTE: 9620786,984

ALTITUDE: 28,24

PROFUNDIDADE 0,60 m

MATERIAL ARQUEOLOGICO:

Ausência de material arqueológico

DOCUMENTO FOTOGRÁFICO

2011



CORTE: C 1601

LOCALIZAÇÃO

ZONA: 24M

LESTE: 502916,158

NORTE: 9620708,996

ALTITUDE: 27,76

PROFUNDIDADE 0,90 m

MATERIAL ARQUEOLOGICO:

Ausência de material arqueológico

DOCUMENTO FOTOGRÁFICO

2014



CORTE: C 1602

LOCALIZAÇÃO

ZONA: 24M

LESTE: 502875,676

NORTE: 9620703,874

ALTITUDE: 28,97

PROFUNDIDADE 0,80 m

MATERIAL ARQUEOLOGICO:

Ausência de material arqueológico

DOCUMENTO FOTOGRÁFICO

2017



CORTE: C 1603

LOCALIZAÇÃO

ZONA: 24M

LESTE: 502830,391

NORTE: 9620716,096

ALTITUDE: 26,56

PROFUNDIDADE 0,80 m

MATERIAL ARQUEOLOGICO:

Ausência de material arqueológico

DOCUMENTO FOTOGRÁFICO

2020



CORTE: C 1604

LOCALIZAÇÃO

ZONA: 24M

LESTE: 502734,112

NORTE: 9621060,612

ALTITUDE: 24,40

PROFUNDIDADE 0,70 m

MATERIAL ARQUEOLOGICO:

Ausência de material arqueológico

DOCUMENTO FOTOGRÁFICO

2023



CORTE: C 1605

LOCALIZAÇÃO

ZONA: 24M

LESTE: 502765,573

NORTE: 9621092,843

ALTITUDE: 21,28

PROFUNDIDADE 0,90 m

MATERIAL ARQUEOLOGICO:

Ausência de material arqueológico

DOCUMENTO FOTOGRÁFICO

2026



CORTE: C 1606

LOCALIZAÇÃO

ZONA: 24M

LESTE: 503240,339

NORTE: 9620847,404

ALTITUDE: 22,72

PROFUNDIDADE 0,75 m

MATERIAL ARQUEOLOGICO:

Ausência de material arqueológico

DOCUMENTO FOTOGRÁFICO

2029



CORTE: C 1607

LOCALIZAÇÃO

ZONA: 24M

LESTE: 503192,632

NORTE: 9620832,962

ALTITUDE: 21,52

PROFUNDIDADE 1,10 m

MATERIAL ARQUEOLOGICO:

Ausência de material arqueológico

DOCUMENTO FOTOGRÁFICO

2033



CORTE: C 1608

LOCALIZAÇÃO

ZONA: 24M

LESTE: 503150,399

NORTE: 9620782,979

ALTITUDE: 22,48


PROFUNDIDADE 1 m

MATERIAL ARQUEOLOGICO:

Ausência de material arqueológico

DOCUMENTO FOTOGRÁFICO

2037



CORTE: C 1609

LOCALIZAÇÃO

ZONA: 24M

LESTE: 503163,665

NORTE: 9620734,681

ALTITUDE: 21,52

PROFUNDIDADE 0,92 m

MATERIAL ARQUEOLOGICO:

Ausência de material arqueológico

DOCUMENTO FOTOGRÁFICO

2040



CORTE: C 1610

LOCALIZAÇÃO

ZONA: 24M

LESTE: 503207,229

NORTE: 9620759,704

ALTITUDE: 18,87

PROFUNDIDADE 1 m

MATERIAL ARQUEOLOGICO:

Ausência de material arqueológico

DOCUMENTO FOTOGRÁFICO

2043



CORTE: C 1611

LOCALIZAÇÃO

ZONA: 24M

LESTE: 503186,362

NORTE: 9620690,959

ALTITUDE: 22,72

PROFUNDIDADE 1,10 m

MATERIAL ARQUEOLOGICO:

Ausência de material arqueológico

DOCUMENTO FOTOGRÁFICO

2047



CORTE: C 1612

LOCALIZAÇÃO

ZONA: 24M

LESTE: 503141,244

NORTE: 9620701,912

ALTITUDE: 20,07

PROFUNDIDADE 1 m

MATERIAL ARQUEOLOGICO:

Ausência de material arqueológico

DOCUMENTO FOTOGRÁFICO

2050



CORTE: C 1613

LOCALIZAÇÃO

ZONA: 24M

LESTE: 503073,203

NORTE: 9620644,777

ALTITUDE: 22,00

PROFUNDIDADE 0,90 m

MATERIAL ARQUEOLOGICO:

Ausência de material arqueológico

DOCUMENTO FOTOGRÁFICO

2054



CORTE: C 1614

LOCALIZAÇÃO

ZONA: 24M

LESTE: 503024,519

NORTE: 9620635,375

ALTITUDE: 23,44

PROFUNDIDADE 1 m

MATERIAL ARQUEOLOGICO:

Ausência de material arqueológico

DOCUMENTO FOTOGRÁFICO

2058



CORTE: C 1615

LOCALIZAÇÃO

ZONA: 24M

LESTE: 502944,897

NORTE: 9620668,768

ALTITUDE: 21,28

PROFUNDIDADE 0,95 m

MATERIAL ARQUEOLOGICO:

Ausência de material arqueológico

DOCUMENTO FOTOGRÁFICO

2061



CORTE: C 1616

LOCALIZAÇÃO

ZONA: 24M

LESTE: 502897,414

NORTE: 9620658,522

ALTITUDE: 20,07

PROFUNDIDADE 0,73 m

MATERIAL ARQUEOLOGICO:

Ausência de material arqueológico

DOCUMENTO FOTOGRÁFICO

2065



CORTE: C 1617

LOCALIZAÇÃO

ZONA: 24M

LESTE: 502785,896

NORTE: 9620693,528

ALTITUDE: 21,28

PROFUNDIDADE 0,90 m

MATERIAL ARQUEOLOGICO:

Ausência de material arqueológico

DOCUMENTO FOTOGRÁFICO

2069



CORTE: C 1618

LOCALIZAÇÃO

ZONA: 24M

LESTE: 502629,185

NORTE: 9620738,855

ALTITUDE: 20,79

PROFUNDIDADE 0,70 m

MATERIAL ARQUEOLOGICO:

Ausência de material arqueológico

DOCUMENTO FOTOGRÁFICO

2073



CORTE: C 1619

LOCALIZAÇÃO

ZONA: 24M

LESTE: 502578,910

NORTE: 9620740,255

ALTITUDE: 21,03

PROFUNDIDADE 1,05 m

MATERIAL ARQUEOLOGICO:

Ausência de material arqueológico

DOCUMENTO FOTOGRÁFICO

2076





CORTE: C 1620

LOCALIZAÇÃO

ZONA: 24M

LESTE: 502540,887

NORTE: 9620773,008

ALTITUDE: 21,28

PROFUNDIDADE 0,80 m

MATERIAL ARQUEOLOGICO:

Ausência de material arqueológico

DOCUMENTO FOTOGRÁFICO

2080



CORTE: C 1621

LOCALIZAÇÃO

ZONA: 24M

LESTE: 502490,769

NORTE: 9620777,271

ALTITUDE: 21,03


PROFUNDIDADE 0,80 m

MATERIAL ARQUEOLOGICO:

Ausência de material arqueológico

DOCUMENTO FOTOGRÁFICO

2083



CORTE: C 1622

LOCALIZAÇÃO

ZONA: 24M

LESTE: 503261,705

NORTE: 9620802,395

ALTITUDE: 18,39

PROFUNDIDADE 1,10 m

MATERIAL ARQUEOLOGICO:

Ausência de material arqueológico

DOCUMENTO FOTOGRÁFICO

2087



CORTE: C 1623

LOCALIZAÇÃO

ZONA: 24M

LESTE: 503240,447

NORTE: 9620722,662

ALTITUDE: 15,99

PROFUNDIDADE 1,10 m

MATERIAL ARQUEOLOGICO:

Ausência de material arqueológico

DOCUMENTO FOTOGRÁFICO

2090



CORTE: C 1624

LOCALIZAÇÃO

ZONA: 24M

LESTE: 503246,227

NORTE: 9620673,225

ALTITUDE: 16,71


PROFUNDIDADE 1,10 m

MATERIAL ARQUEOLOGICO:

Ausência de material arqueológico

DOCUMENTO FOTOGRÁFICO

2094



CORTE: C 1625

LOCALIZAÇÃO

ZONA: 24M

LESTE: 503281,160

NORTE: 9620693,671

ALTITUDE: 16,95

PROFUNDIDADE 1 m

MATERIAL ARQUEOLOGICO:

Ausência de material arqueológico

DOCUMENTO FOTOGRÁFICO

2097



CORTE: C 1626

LOCALIZAÇÃO

ZONA: 24M

LESTE: 503291,263

NORTE: 9620739,856

ALTITUDE: 17,91

PROFUNDIDADE 1 m

MATERIAL ARQUEOLOGICO:

Ausência de material arqueológico

DOCUMENTO FOTOGRÁFICO

2101



CORTE: C 1627

LOCALIZAÇÃO

ZONA: 24M

LESTE: 503322,265

NORTE: 9620701,248

ALTITUDE: 17,91

PROFUNDIDADE 0,80 m

MATERIAL ARQUEOLOGICO:

Ausência de material arqueológico

DOCUMENTO FOTOGRÁFICO

2104



CORTE: C 1628

LOCALIZAÇÃO

ZONA: 24M

LESTE: 503346,406

NORTE: 9620657,953

ALTITUDE: 17,67

PROFUNDIDADE 1,03 m

MATERIAL ARQUEOLOGICO:

Ausência de material arqueológico

DOCUMENTO FOTOGRÁFICO

2108



CORTE: C 1629

LOCALIZAÇÃO

ZONA: 24M

LESTE: 503297,778

NORTE: 9620646,957

ALTITUDE: 15,75

PROFUNDIDADE 0,90 m

MATERIAL ARQUEOLOGICO:

Ausência de material arqueológico

DOCUMENTO FOTOGRÁFICO

2111



CORTE: C 1630

LOCALIZAÇÃO

ZONA: 24M

LESTE: 503214,683

NORTE: 9620649,711

ALTITUDE: 17,67

PROFUNDIDADE 0,85 m

MATERIAL ARQUEOLOGICO:

Ausência de material arqueológico

DOCUMENTO FOTOGRÁFICO

2114



CORTE: C 1631

LOCALIZAÇÃO

ZONA: 24M

LESTE: 503205,641

NORTE: 9620605,111

ALTITUDE: 15,27

PROFUNDIDADE 0,90 m

MATERIAL ARQUEOLOGICO:

Ausência de material arqueológico

DOCUMENTO FOTOGRÁFICO

2118



CORTE: C 1632

LOCALIZAÇÃO

ZONA: 24M

LESTE: 503253,450

NORTE: 9620617,598

ALTITUDE: 17,19

PROFUNDIDADE 0,90 m

MATERIAL ARQUEOLOGICO:

Ausência de material arqueológico

DOCUMENTO FOTOGRÁFICO

2121



CORTE: C 1633

LOCALIZAÇÃO

ZONA: 24M

LESTE: 502380,593

NORTE: 9620890,592

ALTITUDE: 27,04

PROFUNDIDADE 0,90 m

MATERIAL ARQUEOLOGICO:

Ausência de material arqueológico

DOCUMENTO FOTOGRÁFICO

2125



CORTE: C 1634

LOCALIZAÇÃO

ZONA: 24M

LESTE: 502338,604

NORTE: 9620917,516

ALTITUDE: 25,84

PROFUNDIDADE 0,60 m

MATERIAL ARQUEOLOGICO:

Ausência de material arqueológico

DOCUMENTO FOTOGRÁFICO

2128



CORTE: C 1635

LOCALIZAÇÃO

ZONA: 24M

LESTE: 502289,594

NORTE: 9620928,691

ALTITUDE: 26,32

PROFUNDIDADE 1 m

MATERIAL ARQUEOLOGICO:

Ausência de material arqueológico

DOCUMENTO FOTOGRÁFICO

2131



CORTE: C 1636

LOCALIZAÇÃO

ZONA: 24M

LESTE: 502240,976

NORTE: 9620942,311

ALTITUDE: 26,08

PROFUNDIDADE 0,65 m

MATERIAL ARQUEOLOGICO:

Ausência de material arqueológico

DOCUMENTO FOTOGRÁFICO

2138 (W)



CORTE: C 1637

LOCALIZAÇÃO

ZONA: 24M

LESTE: 502192,199

NORTE: 9620953,421

ALTITUDE: 27,76

PROFUNDIDADE 0,74 m

MATERIAL ARQUEOLOGICO:

Ausência de material arqueológico

DOCUMENTO FOTOGRÁFICO

2140



CORTE: C 1638

LOCALIZAÇÃO

ZONA: 24M

LESTE: 502143,646

NORTE: 9620965,346

ALTITUDE: 30,17

PROFUNDIDADE 0,80 m

MATERIAL ARQUEOLOGICO:

Ausência de material arqueológico

DOCUMENTO FOTOGRÁFICO

2143



CORTE: C 1639

LOCALIZAÇÃO

ZONA: 24M

LESTE: 502095,018

NORTE: 9620976,807

ALTITUDE: 29,93

PROFUNDIDADE 1 m

MATERIAL ARQUEOLOGICO:

Ausência de material arqueológico

DOCUMENTO FOTOGRÁFICO

2146



CORTE: C 1640

LOCALIZAÇÃO

ZONA: 24M

LESTE: 502377,205

NORTE: 9620951,805

ALTITUDE: 30,41

PROFUNDIDADE 0,70 m

MATERIAL ARQUEOLOGICO:

Ausência de material arqueológico

DOCUMENTO FOTOGRÁFICO

2150



CORTE: C 1641

LOCALIZAÇÃO

ZONA: 24M

LESTE: 502330,943

NORTE: 9620970,372

ALTITUDE: 30,17

PROFUNDIDADE 0,77 m

MATERIAL ARQUEOLOGICO:

Ausência de material arqueológico

DOCUMENTO FOTOGRÁFICO

2153



CORTE: C 1642

LOCALIZAÇÃO

ZONA: 24M

LESTE: 502283,274

NORTE: 9620983,965

ALTITUDE: 30,41

PROFUNDIDADE 0,80 m

MATERIAL ARQUEOLOGICO:

Ausência de material arqueológico

DOCUMENTO FOTOGRÁFICO

2156



CORTE: C 1643

LOCALIZAÇÃO

ZONA: 24M

LESTE: 502233,920

NORTE: 9620995,547

ALTITUDE: 31,85

PROFUNDIDADE 0,56 m

MATERIAL ARQUEOLOGICO:

Ausência de material arqueológico

DOCUMENTO FOTOGRÁFICO

2159





CORTE: C 1644

LOCALIZAÇÃO

ZONA: 24M

LESTE: 502184,864

NORTE: 9621005,480

ALTITUDE: 30,41

PROFUNDIDADE 0,40 m

MATERIAL ARQUEOLOGICO:

Ausência de material arqueológico

DOCUMENTO FOTOGRÁFICO

2163



CORTE: C 1645

LOCALIZAÇÃO

ZONA: 24M

LESTE: 502218,074

NORTE: 9621042,187

ALTITUDE: 32,09


PROFUNDIDADE 0,86 m

MATERIAL ARQUEOLOGICO:

Ausência de material arqueológico

DOCUMENTO FOTOGRÁFICO

2166



CORTE: C 1646

LOCALIZAÇÃO

ZONA: 24M

LESTE: 502267,187

NORTE: 9621033,968

ALTITUDE: 28,97

PROFUNDIDADE 0,70 m

MATERIAL ARQUEOLOGICO:

Ausência de material arqueológico

DOCUMENTO FOTOGRÁFICO

2170



CORTE: C 1647

LOCALIZAÇÃO

ZONA: 24M

LESTE: 502315,414

NORTE: 9621017,540

ALTITUDE: 30,89

PROFUNDIDADE 0,85 m

MATERIAL ARQUEOLOGICO:

Ausência de material arqueológico

DOCUMENTO FOTOGRÁFICO

2173



CORTE: C 1648

LOCALIZAÇÃO

ZONA: 24M

LESTE: 502370,419

NORTE: 9620998,444

ALTITUDE: 32,09

PROFUNDIDADE 0,90 m

MATERIAL ARQUEOLOGICO:

Ausência de material arqueológico

DOCUMENTO FOTOGRÁFICO

2176



CORTE: C 1649

LOCALIZAÇÃO

ZONA: 24M

LESTE: 502326,634

NORTE: 9621066,393

ALTITUDE: 30,89

PROFUNDIDADE 0,70 m

MATERIAL ARQUEOLOGICO:

Ausência de material arqueológico

DOCUMENTO FOTOGRÁFICO

2180



CORTE: C 1650

LOCALIZAÇÃO

ZONA: 24M

LESTE: 502279,570

NORTE: 9621082,358

ALTITUDE: 29,21

PROFUNDIDADE 0,97 m

MATERIAL ARQUEOLOGICO:

Ausência de material arqueológico

DOCUMENTO FOTOGRÁFICO

2183



CORTE: C 1651

LOCALIZAÇÃO

ZONA: 24M

LESTE: 502351,931

NORTE: 9621106,361

ALTITUDE: 29,21

PROFUNDIDADE 0,90 m

MATERIAL ARQUEOLOGICO:

Ausência de material arqueológico

DOCUMENTO FOTOGRÁFICO

2186



CORTE: C 1652

LOCALIZAÇÃO

ZONA: 24M

LESTE: 502553,137

NORTE: 9620697,786

ALTITUDE: 28,97

PROFUNDIDADE 0,56 m

MATERIAL ARQUEOLOGICO:

Ausência de material arqueológico

DOCUMENTO FOTOGRÁFICO

2190



CORTE: C 1653

LOCALIZAÇÃO

ZONA: 24M

LESTE: 502508,690

NORTE: 9620720,708

ALTITUDE: 28,00

PROFUNDIDADE 0,60 m

MATERIAL ARQUEOLÓGICO:

Ausência de material arqueológico

DOCUMENTO FOTOGRÁFICO

2193



CORTE: C 1654

LOCALIZAÇÃO

ZONA: 24M

LESTE: 503371,403

NORTE: 9620615,278

ALTITUDE: 22,96

PROFUNDIDADE 0,85 m

MATERIAL ARQUEOLÓGICO:

Ausência de material arqueológico

DOCUMENTO FOTOGRÁFICO

2196



CORTE: C 1655

LOCALIZAÇÃO

ZONA: 24M

LESTE: 503323,044

NORTE: 9620602,327

ALTITUDE: 22,48

PROFUNDIDADE 0,90 m

MATERIAL ARQUEOLÓGICO:

Ausência de material arqueológico

DOCUMENTO FOTOGRÁFICO

2200



CORTE: C 1656

LOCALIZAÇÃO

ZONA: 24M

LESTE: 503280,896

NORTE: 9620576,193

ALTITUDE: 23,44

PROFUNDIDADE 0,97 m

MATERIAL ARQUEOLOGICO:

Ausência de material arqueológico

DOCUMENTO FOTOGRÁFICO

2203



CORTE: C 1657

LOCALIZAÇÃO

ZONA: 24M

LESTE: 503235,992

NORTE: 9620571,098

ALTITUDE: 23,44

PROFUNDIDADE 0,80 m

MATERIAL ARQUEOLOGICO:

Ausência de material arqueológico

DOCUMENTO FOTOGRÁFICO

2207



CORTE: C 1658

LOCALIZAÇÃO

ZONA: 24M

LESTE: 503280,271

NORTE: 9620533,843

ALTITUDE: 24,64

PROFUNDIDADE 1 m

MATERIAL ARQUEOLOGICO:

Ausência de material arqueológico

DOCUMENTO FOTOGRÁFICO

2211



CORTE: C 1659

LOCALIZAÇÃO

ZONA: 24M

LESTE: 503397,601

NORTE: 9620573,030

ALTITUDE: 23,44


PROFUNDIDADE 0,90 m

MATERIAL ARQUEOLOGICO:

Ausência de material arqueológico

DOCUMENTO FOTOGRÁFICO

2215



CORTE: C 1660

LOCALIZAÇÃO

ZONA: 24M

LESTE: 503349,559

NORTE: 9620560,070

ALTITUDE: 22,48

PROFUNDIDADE 1,10 m

MATERIAL ARQUEOLOGICO:

Ausência de material arqueológico

DOCUMENTO FOTOGRÁFICO

2219



CORTE: C 1661

LOCALIZAÇÃO

ZONA: 24M

LESTE: 503421,750

NORTE: 9620529,743

ALTITUDE: 25,36

PROFUNDIDADE 1 m

MATERIAL ARQUEOLOGICO:

Ausência de material arqueológico

DOCUMENTO FOTOGRÁFICO

2223



CORTE: C 1662

LOCALIZAÇÃO

ZONA: 24M

LESTE: 503379,258

NORTE: 9620520,443

ALTITUDE: 23,68

PROFUNDIDADE 1,30 m

MATERIAL ARQUEOLOGICO:

Ausência de material arqueológico

DOCUMENTO FOTOGRÁFICO

2226



CORTE: C 1663

LOCALIZAÇÃO

ZONA: 24M

LESTE: 503444,606

NORTE: 9620485,772

ALTITUDE: 26,56

PROFUNDIDADE 0,90 m

MATERIAL ARQUEOLOGICO:

Ausência de material arqueológico

DOCUMENTO FOTOGRÁFICO

2230



CORTE: C 1664

LOCALIZAÇÃO

ZONA: 24M

LESTE: 503399,282

NORTE: 9620464,612

ALTITUDE: 25,84

PROFUNDIDADE 0,80 m

MATERIAL ARQUEOLOGICO:

Ausência de material arqueológico

DOCUMENTO FOTOGRÁFICO

2234



CORTE: C 1665

LOCALIZAÇÃO

ZONA: 24M

LESTE: 503349,658

NORTE: 9620458,443

ALTITUDE: 24,88

PROFUNDIDADE 1,10 m

MATERIAL ARQUEOLOGICO:

Ausência de material arqueológico

DOCUMENTO FOTOGRÁFICO

2237



CORTE: C 1666

LOCALIZAÇÃO

ZONA: 24M

LESTE: 503324,128

NORTE: 9620416,132

ALTITUDE: 25,36

PROFUNDIDADE 0,80 m

MATERIAL ARQUEOLOGICO:

Ausência de material arqueológico

DOCUMENTO FOTOGRÁFICO

2241



CORTE: C 1667

LOCALIZAÇÃO

ZONA: 24M

LESTE: 503373,482

NORTE: 9620421,272

ALTITUDE: 8,78

PROFUNDIDADE 0,98 m

MATERIAL ARQUEOLOGICO:

Ausência de material arqueológico

DOCUMENTO FOTOGRÁFICO

2244





CORTE: C 1668

LOCALIZAÇÃO

ZONA: 24M

LESTE: 503352,756

NORTE: 9620377,200

ALTITUDE: 11,18

PROFUNDIDADE 1,30 m

MATERIAL ARQUEOLOGICO:

Ausência de material arqueológico

DOCUMENTO FOTOGRÁFICO

2248



CORTE: C 1669

LOCALIZAÇÃO

ZONA: 24M

LESTE: 503421,635

NORTE: 9620408,337

ALTITUDE: 8,06

PROFUNDIDADE 0,80 m

MATERIAL ARQUEOLOGICO:

Ausência de material arqueológico

DOCUMENTO FOTOGRÁFICO

2251



CORTE: C 1670

LOCALIZAÇÃO

ZONA: 24M

LESTE: 503461,082

NORTE: 9620378,197

ALTITUDE: 12,14

PROFUNDIDADE 0,97 m

MATERIAL ARQUEOLOGICO:

Ausência de material arqueológico

DOCUMENTO FOTOGRÁFICO

2255



CORTE: C 1671

LOCALIZAÇÃO

ZONA: 24M

LESTE: 503473,662

NORTE: 9620445,663

ALTITUDE: 15,75

PROFUNDIDADE 1,10 m

MATERIAL ARQUEOLOGICO:

Ausência de material arqueológico

DOCUMENTO FOTOGRÁFICO

2258



CORTE: C 1672

LOCALIZAÇÃO

ZONA: 24M

LESTE: 503513,638

NORTE: 9620383,282

ALTITUDE: 17,67

PROFUNDIDADE 0,85 m

MATERIAL ARQUEOLOGICO:

Ausência de material arqueológico

DOCUMENTO FOTOGRÁFICO

2263



CORTE: C 1673

LOCALIZAÇÃO

ZONA: 24M

LESTE: 503539,287

NORTE: 9620341,172

ALTITUDE: 15,75

PROFUNDIDADE 1 m

MATERIAL ARQUEOLOGICO:

Ausência de material arqueológico

DOCUMENTO FOTOGRÁFICO

2268



CORTE: C 1674

LOCALIZAÇÃO

ZONA: 24M

LESTE: 503574,553

NORTE: 9620283,729

ALTITUDE: 14,55

PROFUNDIDADE 0,80 m

MATERIAL ARQUEOLOGICO:

Ausência de material arqueológico

DOCUMENTO FOTOGRÁFICO

2271



CORTE: C 1675

LOCALIZAÇÃO

ZONA: 24M

LESTE: 503524,873

NORTE: 9620279,830

ALTITUDE: 13,58

PROFUNDIDADE 1 m

MATERIAL ARQUEOLOGICO:

Ausência de material arqueológico

DOCUMENTO FOTOGRÁFICO

2274



CORTE: C 1676

LOCALIZAÇÃO

ZONA: 24M

LESTE: 503475,658

NORTE: 9620275,162

ALTITUDE: 15,51

PROFUNDIDADE 1 m

MATERIAL ARQUEOLOGICO:

Ausência de material arqueológico

DOCUMENTO FOTOGRÁFICO

2278



CORTE: C 1677

LOCALIZAÇÃO

ZONA: 24M

LESTE: 503440,883

NORTE: 9620239,141

ALTITUDE: 15,75

PROFUNDIDADE 0,90 m

MATERIAL ARQUEOLOGICO:

Ausência de material arqueológico

DOCUMENTO FOTOGRÁFICO  
2281



CORTE: C 1678

LOCALIZAÇÃO

ZONA: 24M

LESTE: 503348,859

NORTE: 9620210,321

ALTITUDE: 15,75

PROFUNDIDADE 1 m

MATERIAL ARQUEOLOGICO:

Ausência de material arqueológico

DOCUMENTO FOTOGRÁFICO  
2285



CORTE: C 1679

LOCALIZAÇÃO

ZONA: 24M

LESTE: 503390,737

NORTE: 9620232,722

ALTITUDE: 15,75

PROFUNDIDADE 1 m

MATERIAL ARQUEOLOGICO:

Ausência de material arqueológico

DOCUMENTO FOTOGRÁFICO  
2289



CORTE: C 1680

LOCALIZAÇÃO

ZONA: 24M

LESTE: 503360,737

NORTE: 9620161,792

ALTITUDE: 14,31

PROFUNDIDADE 0,86 m

MATERIAL ARQUEOLOGICO:

Ausência de material arqueológico

DOCUMENTO FOTOGRÁFICO

2293



CORTE: C 1681

LOCALIZAÇÃO

ZONA: 24M

LESTE: 503313,153

NORTE: 9620175,283

ALTITUDE: 16,71

PROFUNDIDADE 0,94 m

MATERIAL ARQUEOLOGICO:

Ausência de material arqueológico

DOCUMENTO FOTOGRÁFICO

2296



CORTE: C 1682

LOCALIZAÇÃO

ZONA: 24M

LESTE: 503266,369

NORTE: 9620193,443

ALTITUDE: 17,67


PROFUNDIDADE 1,10 m

MATERIAL ARQUEOLOGICO:

Ausência de material arqueológico

DOCUMENTO FOTOGRÁFICO

2300



CORTE: C 1683

LOCALIZAÇÃO

ZONA: 24M

LESTE: 503215,861

NORTE: 9620197,503

ALTITUDE: 16,71

PROFUNDIDADE 0,87 m

MATERIAL ARQUEOLOGICO:

Ausência de material arqueológico

DOCUMENTO FOTOGRÁFICO

2303



CORTE: C 1684

LOCALIZAÇÃO

ZONA: 24M

LESTE: 503168,891

NORTE: 9620213,708

ALTITUDE: 18,15

PROFUNDIDADE 0,87 m

MATERIAL ARQUEOLOGICO:

Ausência de material arqueológico

DOCUMENTO FOTOGRÁFICO

2306



CORTE: C 1685

LOCALIZAÇÃO

ZONA: 24M

LESTE: 503120,375

NORTE: 9620222,947

ALTITUDE: 18,15

PROFUNDIDADE 0,87 m

MATERIAL ARQUEOLOGICO:

Ausência de material arqueológico

DOCUMENTO FOTOGRÁFICO

2313



CORTE: C 1686

LOCALIZAÇÃO

ZONA: 24M

LESTE: 503071,552

NORTE: 9620235,058

ALTITUDE: 19,35

PROFUNDIDADE 0,83 m

MATERIAL ARQUEOLOGICO:

Ausência de material arqueológico

DOCUMENTO FOTOGRÁFICO

2315



CORTE: C 1687

LOCALIZAÇÃO

ZONA: 24M

LESTE: 503021,425

NORTE: 9620234,725

ALTITUDE: 19,83


PROFUNDIDADE 0,80 m

MATERIAL ARQUEOLOGICO:

Ausência de material arqueológico

DOCUMENTO FOTOGRÁFICO

2318



CORTE: C 1688

LOCALIZAÇÃO

ZONA: 24M

LESTE: 502971,857

NORTE: 9620230,094

ALTITUDE: 20,31

PROFUNDIDADE 0,90 m

MATERIAL ARQUEOLOGICO:

Ausência de material arqueológico

DOCUMENTO FOTOGRÁFICO

2321



CORTE: C 1689

LOCALIZAÇÃO

ZONA: 24M

LESTE: 502921,973

NORTE: 9620235,145

ALTITUDE: 20,07

PROFUNDIDADE 0,90 m

MATERIAL ARQUEOLOGICO:

Ausência de material arqueológico

DOCUMENTO FOTOGRÁFICO

2326



CORTE: C 1690

LOCALIZAÇÃO

ZONA: 24M

LESTE: 502828,665

NORTE: 9620230,599

ALTITUDE: 20,07

PROFUNDIDADE 0,50 m

MATERIAL ARQUEOLOGICO:

Ausência de material arqueológico

DOCUMENTO FOTOGRÁFICO

2329



CORTE: C 1691

LOCALIZAÇÃO

ZONA: 24M

LESTE: 502779,451

NORTE: 9620243,626

ALTITUDE: 22,96

PROFUNDIDADE 0,80 m

MATERIAL ARQUEOLOGICO:

Ausência de material arqueológico

DOCUMENTO FOTOGRÁFICO

2332





CORTE: C 1692

LOCALIZAÇÃO

ZONA: 24M

LESTE: 502747,033

NORTE: 9620281,066

ALTITUDE: 24,16

PROFUNDIDADE 0,90 m

MATERIAL ARQUEOLOGICO:

Ausência de material arqueológico

DOCUMENTO FOTOGRÁFICO

2335



CORTE: C 1693

LOCALIZAÇÃO

ZONA: 24M

LESTE: 502699,654

NORTE: 9620296,874

ALTITUDE: 23,44

PROFUNDIDADE 0,90 m

MATERIAL ARQUEOLOGICO:

Ausência de material arqueológico

DOCUMENTO FOTOGRÁFICO

2338



CORTE: C 1694

LOCALIZAÇÃO

ZONA: 24M

LESTE: 502649,909

NORTE: 9620299,979

ALTITUDE: 23,92


PROFUNDIDADE 0,83 m

MATERIAL ARQUEOLOGICO:

Ausência de material arqueológico

DOCUMENTO FOTOGRÁFICO

2342



CORTE: C 1695

LOCALIZAÇÃO

ZONA: 24M

LESTE: 502496,530

NORTE: 9620259,671

ALTITUDE: 21,03

PROFUNDIDADE 0,68 m

MATERIAL ARQUEOLOGICO:

Ausência de material arqueológico

DOCUMENTO FOTOGRÁFICO

2346



CORTE: C 1696

LOCALIZAÇÃO

ZONA: 24M

LESTE: 502541,032

NORTE: 9620237,212

ALTITUDE: 22,72

PROFUNDIDADE 0,80 m

MATERIAL ARQUEOLOGICO:

Ausência de material arqueológico

DOCUMENTO FOTOGRÁFICO

2350



CORTE: C 1697

LOCALIZAÇÃO

ZONA: 24M

LESTE: 502590,107

NORTE: 9620246,522

ALTITUDE: 22,48

PROFUNDIDADE 0,73 m

MATERIAL ARQUEOLOGICO:

Ausência de material arqueológico

DOCUMENTO FOTOGRÁFICO

2353



CORTE: C 1698

LOCALIZAÇÃO

ZONA: 24M

LESTE: 502639,685

NORTE: 9620251,802

ALTITUDE: 22,48

PROFUNDIDADE 0,66 m

MATERIAL ARQUEOLOGICO:

Ausência de material arqueológico

DOCUMENTO FOTOGRÁFICO

2356



CORTE: C 1699

LOCALIZAÇÃO

ZONA: 24M

LESTE: 502689,122

NORTE: 9620248,706

ALTITUDE: 22,72

PROFUNDIDADE 0,85 m

MATERIAL ARQUEOLOGICO:

Ausência de material arqueológico

DOCUMENTO FOTOGRÁFICO

2359



CORTE: C 1700

LOCALIZAÇÃO

ZONA: 24M

LESTE: 502734,370

NORTE: 9620232,436

ALTITUDE: 22,00

PROFUNDIDADE 1,07 m

MATERIAL ARQUEOLOGICO:

Ausência de material arqueológico

DOCUMENTO FOTOGRÁFICO

2363



CORTE: C 1701

LOCALIZAÇÃO

ZONA: 24M

LESTE: 502768,445

NORTE: 9620195,653

ALTITUDE: 21,03

PROFUNDIDADE 0,90 m

MATERIAL ARQUEOLOGICO:

Ausência de material arqueológico

DOCUMENTO FOTOGRÁFICO

2366



CORTE: C 1702

LOCALIZAÇÃO

ZONA: 24M

LESTE: 502817,137

NORTE: 9620182,598

ALTITUDE: 20,79

PROFUNDIDADE 0,90 m

MATERIAL ARQUEOLOGICO:

Ausência de material arqueológico

DOCUMENTO FOTOGRÁFICO

2369



CORTE: C 1703

LOCALIZAÇÃO

ZONA: 24M

LESTE: 502866,798

NORTE: 9620173,610

ALTITUDE: 22,48

PROFUNDIDADE 0,70 m

MATERIAL ARQUEOLOGICO:

Ausência de material arqueológico

DOCUMENTO FOTOGRÁFICO

2372



CORTE: C 1704

LOCALIZAÇÃO

ZONA: 24M

LESTE: 502913,750

NORTE: 9620186,440

ALTITUDE: 22,72

PROFUNDIDADE 0,70 m

MATERIAL ARQUEOLOGICO:

Ausência de material arqueológico

DOCUMENTO FOTOGRÁFICO

2376



CORTE: C 1705

LOCALIZAÇÃO

ZONA: 24M

LESTE: 502964,017

NORTE: 9620181,000

ALTITUDE: 21,28

PROFUNDIDADE 0,80 m

MATERIAL ARQUEOLOGICO:

Ausência de material arqueológico

DOCUMENTO FOTOGRÁFICO

2379



CORTE: C 1706

LOCALIZAÇÃO

ZONA: 24M

LESTE: 503013,743

NORTE: 9620185,631

ALTITUDE: 22,72

PROFUNDIDADE 0,80 m

MATERIAL ARQUEOLOGICO:

Ausência de material arqueológico

DOCUMENTO FOTOGRÁFICO

2385



CORTE: C 1707

LOCALIZAÇÃO

ZONA: 24M

LESTE: 503063,786

NORTE: 9620186,278

ALTITUDE: 22,00

PROFUNDIDADE 0,90 m

MATERIAL ARQUEOLOGICO:

Ausência de material arqueológico

DOCUMENTO FOTOGRÁFICO

2386



CORTE: C 1708

LOCALIZAÇÃO

ZONA: 24M

LESTE: 503112,190

NORTE: 9620173,964

ALTITUDE: 21,52

PROFUNDIDADE 1 m

MATERIAL ARQUEOLOGICO:

Ausência de material arqueológico

DOCUMENTO FOTOGRÁFICO

2389



CORTE: C 1709

LOCALIZAÇÃO

ZONA: 24M

LESTE: 503161,208

NORTE: 9620164,058

ALTITUDE: 21,52

PROFUNDIDADE 0,85 m

MATERIAL ARQUEOLOGICO:

Ausência de material arqueológico

DOCUMENTO FOTOGRÁFICO

2392



CORTE: C 1710

LOCALIZAÇÃO

ZONA: 24M

LESTE: 503207,946

NORTE: 9620148,492

ALTITUDE: 21,52

PROFUNDIDADE 0,80 m

MATERIAL ARQUEOLOGICO:

Ausência de material arqueológico

DOCUMENTO FOTOGRÁFICO

2395



CORTE: C 1711

LOCALIZAÇÃO

ZONA: 24M

LESTE: 503257,504

NORTE: 9620144,340

ALTITUDE: 28,00

PROFUNDIDADE 0,90 m

MATERIAL ARQUEOLOGICO:

Ausência de material arqueológico

DOCUMENTO FOTOGRÁFICO

2399



CORTE: C 1712

LOCALIZAÇÃO

ZONA: 24M

LESTE: 503303,794

NORTE: 9620127,087

ALTITUDE: 26,80

PROFUNDIDADE 0,70 m

MATERIAL ARQUEOLOGICO:

Ausência de material arqueológico

DOCUMENTO FOTOGRÁFICO

2402



CORTE: C 1713

LOCALIZAÇÃO

ZONA: 24M

LESTE: 503352,226

NORTE: 9620112,846

ALTITUDE: 29,45

PROFUNDIDADE 0,95 m

MATERIAL ARQUEOLOGICO:

Ausência de material arqueológico

DOCUMENTO FOTOGRÁFICO

2406



CORTE: C 1714

LOCALIZAÇÃO

ZONA: 24M

LESTE: 503404,739

NORTE: 9620185,314

ALTITUDE: 27,28

PROFUNDIDADE 0,90 m

MATERIAL ARQUEOLOGICO:

Ausência de material arqueológico

DOCUMENTO FOTOGRÁFICO

2410



CORTE: C 1715

LOCALIZAÇÃO

ZONA: 24M

LESTE: 503477,916

NORTE: 9620147,455

ALTITUDE: 23,92

PROFUNDIDADE 0,80 m

MATERIAL ARQUEOLOGICO:

Ausência de material arqueológico

DOCUMENTO FOTOGRÁFICO

2413





CORTE: C 1716

LOCALIZAÇÃO

ZONA: 24M

LESTE: 503511,397

NORTE: 9620183,605

ALTITUDE: 25,36

PROFUNDIDADE 0,95 m

MATERIAL ARQUEOLOGICO:

Ausência de material arqueológico

DOCUMENTO FOTOGRÁFICO

2420



CORTE: C 1717

LOCALIZAÇÃO

ZONA: 24M

LESTE: 503560,658

NORTE: 9620188,218

ALTITUDE: 25,60

PROFUNDIDADE 0,76 m

MATERIAL ARQUEOLOGICO:

Ausência de material arqueológico

DOCUMENTO FOTOGRÁFICO

2426



CORTE: C 1718

LOCALIZAÇÃO

ZONA: 24M

LESTE: 503497,973

NORTE: 9620231,403

ALTITUDE: 26,80

PROFUNDIDADE 1,05 m

MATERIAL ARQUEOLOGICO:

Ausência de material arqueológico

DOCUMENTO FOTOGRÁFICO

2428



CORTE: C 1719

LOCALIZAÇÃO

ZONA: 24M

LESTE: 503547,607

NORTE: 9620235,710

ALTITUDE: 26,56

PROFUNDIDADE 1,20 m

MATERIAL ARQUEOLOGICO:

Ausência de material arqueológico

DOCUMENTO FOTOGRÁFICO

2431



CORTE: C 1720

LOCALIZAÇÃO

ZONA: 24M

LESTE: 503597,939

NORTE: 9620239,655

ALTITUDE: 25,12

PROFUNDIDADE 0,90 m

MATERIAL ARQUEOLOGICO:

Ausência de material arqueológico

DOCUMENTO FOTOGRÁFICO

2434



CORTE: C 1721

LOCALIZAÇÃO

ZONA: 24M

LESTE: 503609,714

NORTE: 9620191,422

ALTITUDE: 25,84

PROFUNDIDADE 0,90 m

MATERIAL ARQUEOLOGICO:

Ausência de material arqueológico

DOCUMENTO FOTOGRÁFICO

2441



CORTE: C 1722

LOCALIZAÇÃO

ZONA: 24M

LESTE: 503627,449

NORTE: 9620145,495

ALTITUDE: 12,62

PROFUNDIDADE 0,74 m

MATERIAL ARQUEOLOGICO:

Ausência de material arqueológico

DOCUMENTO FOTOGRÁFICO

2444



CORTE: C 1723

LOCALIZAÇÃO

ZONA: 24M

LESTE: 503577,574

NORTE: 9620140,985

ALTITUDE: 12,38

PROFUNDIDADE 0,70 m

MATERIAL ARQUEOLOGICO:

Ausência de material arqueológico

DOCUMENTO FOTOGRÁFICO

2447



CORTE: C 1724

LOCALIZAÇÃO

ZONA: 24M

LESTE: 503527,205

NORTE: 9620135,715

ALTITUDE: 12,62

PROFUNDIDADE 0,90 m

MATERIAL ARQUEOLOGICO:

Ausência de material arqueológico

DOCUMENTO FOTOGRÁFICO

2450



CORTE: C 1725

LOCALIZAÇÃO

ZONA: 24M

LESTE: 503492,039

NORTE: 9620099,861

ALTITUDE: 13,83

PROFUNDIDADE 0,87 m

MATERIAL ARQUEOLOGICO:

Ausência de material arqueológico

DOCUMENTO FOTOGRÁFICO

2453



CORTE: C 1726

LOCALIZAÇÃO

ZONA: 24M

LESTE: 503441,912

NORTE: 9620095,499

ALTITUDE: 14,31

PROFUNDIDADE 0,80 m

MATERIAL ARQUEOLOGICO:

Ausência de material arqueológico

DOCUMENTO FOTOGRÁFICO

2456



CORTE: C 1727

LOCALIZAÇÃO

ZONA: 24M

LESTE: 503433,292

NORTE: 9620144,316

ALTITUDE: 27,52

PROFUNDIDADE 0,80 m

MATERIAL ARQUEOLOGICO:

Ausência de material arqueológico

DOCUMENTO FOTOGRÁFICO

2460



CORTE: C 1728

LOCALIZAÇÃO

ZONA: 24M

LESTE: 503454,651

NORTE: 9620191,445

ALTITUDE: 27,04

PROFUNDIDADE 0,84 m

MATERIAL ARQUEOLOGICO:

Ausência de material arqueológico

DOCUMENTO FOTOGRÁFICO

2463



CORTE: C 1729

LOCALIZAÇÃO

ZONA: 24M

LESTE: 503395,007

NORTE: 9620126,019

ALTITUDE: 25,12


PROFUNDIDADE 0,60 m

MATERIAL ARQUEOLOGICO:

Ausência de material arqueológico

DOCUMENTO FOTOGRÁFICO

2467



CORTE: C 1730

LOCALIZAÇÃO

ZONA: 24M

LESTE: 503393,219

NORTE: 9620084,105

ALTITUDE: 15,03

PROFUNDIDADE 0,87 m

MATERIAL ARQUEOLOGICO:

Ausência de material arqueológico

DOCUMENTO FOTOGRÁFICO

2470



CORTE: C 1731

LOCALIZAÇÃO

ZONA: 24M

LESTE: 503347,216

NORTE: 9620063,566

ALTITUDE: 17,91

PROFUNDIDADE 0,90 m

MATERIAL ARQUEOLOGICO:

Ausência de material arqueológico

DOCUMENTO FOTOGRÁFICO

2473



CORTE: C 1732

LOCALIZAÇÃO

ZONA: 24M

LESTE: 503298,756

NORTE: 9620077,650

ALTITUDE: 18,87

PROFUNDIDADE 0,90 m

MATERIAL ARQUEOLOGICO:

Ausência de material arqueológico

DOCUMENTO FOTOGRÁFICO

2476



CORTE: C 1733

LOCALIZAÇÃO

ZONA: 24M

LESTE: 503252,959

NORTE: 9620094,792

ALTITUDE: 16,47

PROFUNDIDADE 0,90 m

MATERIAL ARQUEOLOGICO:

Ausência de material arqueológico

DOCUMENTO FOTOGRÁFICO

2479



CORTE: C 1734

LOCALIZAÇÃO

ZONA: 24M

LESTE: 503203,159

NORTE: 9620099,231

ALTITUDE: 19,35

PROFUNDIDADE 0,75 m

MATERIAL ARQUEOLOGICO:

Ausência de material arqueológico

DOCUMENTO FOTOGRÁFICO

2482



CORTE: C 1735

LOCALIZAÇÃO

ZONA: 24M

LESTE: 503155,723

NORTE: 9620114,769

ALTITUDE: 20,79

PROFUNDIDADE 0,82 m

MATERIAL ARQUEOLOGICO:

Ausência de material arqueológico

DOCUMENTO FOTOGRÁFICO

2485



CORTE: C 1736

LOCALIZAÇÃO

ZONA: 24M

LESTE: 503107,170

NORTE: 9620124,165

ALTITUDE: 21,28

PROFUNDIDADE 1,07 m

MATERIAL ARQUEOLOGICO:

Ausência de material arqueológico

DOCUMENTO FOTOGRÁFICO

2489



CORTE: C 1737

LOCALIZAÇÃO

ZONA: 24M

LESTE: 503059,716

NORTE: 9620137,119

ALTITUDE: 22,96

PROFUNDIDADE 0,90 m

MATERIAL ARQUEOLOGICO:

Ausência de material arqueológico

DOCUMENTO FOTOGRÁFICO

2492



CORTE: C 1738

LOCALIZAÇÃO

ZONA: 24M

LESTE: 503014,691

NORTE: 9620116,061

ALTITUDE: 22,72


PROFUNDIDADE 0,90 m

MATERIAL ARQUEOLOGICO:

Ausência de material arqueológico

DOCUMENTO FOTOGRÁFICO

2495



CORTE: C 1739

LOCALIZAÇÃO

ZONA: 24M

LESTE: 502966,529

NORTE: 9620131,007

ALTITUDE: 23,68

PROFUNDIDADE 0,92 m

MATERIAL ARQUEOLOGICO:

Ausência de material arqueológico

DOCUMENTO FOTOGRÁFICO

2498





CORTE: C 1740

LOCALIZAÇÃO

ZONA: 24M

LESTE: 502770,157

NORTE: 9620146,170

ALTITUDE: 26,80

PROFUNDIDADE 0,70 m

MATERIAL ARQUEOLOGICO:

Ausência de material arqueológico

DOCUMENTO FOTOGRÁFICO

2501



CORTE: C 1741

LOCALIZAÇÃO

ZONA: 24M

LESTE: 502726,529

NORTE: 9620169,629

ALTITUDE: 26,80

PROFUNDIDADE 0,95 m

MATERIAL ARQUEOLOGICO:

Ausência de material arqueológico

DOCUMENTO FOTOGRÁFICO

2505



CORTE: C 1742

LOCALIZAÇÃO

ZONA: 24M

LESTE: 502685,108

NORTE: 9620198,972

ALTITUDE: 26,56

PROFUNDIDADE 0,86 m

MATERIAL ARQUEOLOGICO:

Ausência de material arqueológico

DOCUMENTO FOTOGRÁFICO

2508



CORTE: C 1743

LOCALIZAÇÃO

ZONA: 24M

LESTE: 502634,479

NORTE: 9620201,512

ALTITUDE: 25,60

PROFUNDIDADE 0,90 m

MATERIAL ARQUEOLOGICO:

Ausência de material arqueológico

DOCUMENTO FOTOGRÁFICO

2511



CORTE: C 1744

LOCALIZAÇÃO

ZONA: 24M

LESTE: 502550,921

NORTE: 9620286,519

ALTITUDE: 21,76

PROFUNDIDADE 0,60 m

MATERIAL ARQUEOLOGICO:

Ausência de material arqueológico

DOCUMENTO FOTOGRÁFICO

2515



CORTE: C 1745

LOCALIZAÇÃO

ZONA: 24M

LESTE: 502599,819

NORTE: 9620294,912

ALTITUDE: 21,76

PROFUNDIDADE 0,84 m

MATERIAL ARQUEOLOGICO:

Ausência de material arqueológico

DOCUMENTO FOTOGRÁFICO

2518



CORTE: C 1746

LOCALIZAÇÃO

ZONA: 24M

LESTE: 502583,012

NORTE: 9620198,687

ALTITUDE: 27,52

PROFUNDIDADE 0,64 m

MATERIAL ARQUEOLOGICO:

Ausência de material arqueológico

DOCUMENTO FOTOGRÁFICO

2521



CORTE: C 1747

LOCALIZAÇÃO

ZONA: 24M

LESTE: 502917,520

NORTE: 9620136,882

ALTITUDE: 25,60

PROFUNDIDADE 0,80 m

MATERIAL ARQUEOLOGICO:

Ausência de material arqueológico

DOCUMENTO FOTOGRÁFICO

2524



CORTE: C 1748

LOCALIZAÇÃO

ZONA: 24M

LESTE: 502868,203

NORTE: 9620126,961

ALTITUDE: 25,60


PROFUNDIDADE 0,73 m

MATERIAL ARQUEOLOGICO:

Ausência de material arqueológico

DOCUMENTO FOTOGRÁFICO

2527



CORTE: C 1749

LOCALIZAÇÃO

ZONA: 24M

LESTE: 502819,054

NORTE: 9620136,644

ALTITUDE: 24,88

PROFUNDIDADE 0,70 m

MATERIAL ARQUEOLOGICO:

Ausência de material arqueológico

DOCUMENTO FOTOGRÁFICO

2531



CORTE: C 1750

LOCALIZAÇÃO

ZONA: 24M

LESTE: 503631,646

NORTE: 9620096,364

ALTITUDE: 24,40

PROFUNDIDADE 0,90 m

MATERIAL ARQUEOLOGICO:

Ausência de material arqueológico

DOCUMENTO FOTOGRÁFICO

2534



CORTE: C 1751

LOCALIZAÇÃO

ZONA: 24M

LESTE: 503581,724

NORTE: 9620092,585

ALTITUDE: 24,16

PROFUNDIDADE 0,95 m

MATERIAL ARQUEOLOGICO:

Ausência de material arqueológico

DOCUMENTO FOTOGRÁFICO

2538



CORTE: C 1752

LOCALIZAÇÃO

ZONA: 24M

LESTE: 503534,474

NORTE: 9620076,401

ALTITUDE: 24,16

PROFUNDIDADE 1,07 m

MATERIAL ARQUEOLOGICO:

Ausência de material arqueológico

DOCUMENTO FOTOGRÁFICO

2542



CORTE: C 1753

LOCALIZAÇÃO

ZONA: 24M

LESTE: 503489,858

NORTE: 9620054,037

ALTITUDE: 24,64

PROFUNDIDADE 0,85 m

MATERIAL ARQUEOLOGICO:

Ausência de material arqueológico

DOCUMENTO FOTOGRÁFICO

2546



CORTE: C 1754

LOCALIZAÇÃO

ZONA: 24M

LESTE: 503440,532

NORTE: 9620045,608

ALTITUDE: 23,20


PROFUNDIDADE 1 m

MATERIAL ARQUEOLOGICO:

Ausência de material arqueológico

DOCUMENTO FOTOGRÁFICO

2549



CORTE: C 1755

LOCALIZAÇÃO

ZONA: 24M

LESTE: 503400,860

NORTE: 9620017,861

ALTITUDE: 24,16

PROFUNDIDADE 0,90 m

MATERIAL ARQUEOLOGICO:

Ausência de material arqueológico

DOCUMENTO FOTOGRÁFICO

2553



CORTE: C 1756

LOCALIZAÇÃO

ZONA: 24M

LESTE: 503347,782

NORTE: 9620011,544

ALTITUDE: 23,92

PROFUNDIDADE 0,80 m

MATERIAL ARQUEOLOGICO:

Ausência de material arqueológico

DOCUMENTO FOTOGRÁFICO

2557



CORTE: C 1757

LOCALIZAÇÃO

ZONA: 24M

LESTE: 503299,853

NORTE: 9620024,757

ALTITUDE: 21,52

PROFUNDIDADE 0,75 m

MATERIAL ARQUEOLOGICO:

Ausência de material arqueológico

DOCUMENTO FOTOGRÁFICO

2560



CORTE: C 1758

LOCALIZAÇÃO

ZONA: 24M

LESTE: 503253,228

NORTE: 9620043,464

ALTITUDE: 24,40

PROFUNDIDADE 0,90 m

MATERIAL ARQUEOLOGICO:

Ausência de material arqueológico

DOCUMENTO FOTOGRÁFICO

2564



CORTE: C 1759

LOCALIZAÇÃO

ZONA: 24M

LESTE: 503203,055

NORTE: 9620048,598

ALTITUDE: 22,24

PROFUNDIDADE 0,90 m

MATERIAL ARQUEOLOGICO:

Ausência de material arqueológico

DOCUMENTO FOTOGRÁFICO

2571



CORTE: C 1760

LOCALIZAÇÃO

ZONA: 24M

LESTE: 503149,967

NORTE: 9620038,492

ALTITUDE: 22,48

PROFUNDIDADE 0,60 m

MATERIAL ARQUEOLOGICO:

Ausência de material arqueológico

DOCUMENTO FOTOGRÁFICO

2575



CORTE: C 1761

LOCALIZAÇÃO

ZONA: 24M

LESTE: 503104,114

NORTE: 9620058,274

ALTITUDE: 26,08

PROFUNDIDADE 0,83 m

MATERIAL ARQUEOLOGICO:

Ausência de material arqueológico

DOCUMENTO FOTOGRÁFICO

2579



CORTE: C 1762

LOCALIZAÇÃO

ZONA: 24M

LESTE: 503018,702

NORTE: 9620065,716

ALTITUDE: 24,88

PROFUNDIDADE 0,87 m

MATERIAL ARQUEOLOGICO:

Ausência de material arqueológico

DOCUMENTO FOTOGRÁFICO

2582



CORTE: C 1763

LOCALIZAÇÃO

ZONA: 24M

LESTE: 502971,490

NORTE: 9620080,560

ALTITUDE: 24,64

PROFUNDIDADE 0,75 m

MATERIAL ARQUEOLOGICO:

Ausência de material arqueológico

DOCUMENTO FOTOGRÁFICO

2586





CORTE: C 1764

LOCALIZAÇÃO

ZONA: 24M

LESTE: 502921,187

NORTE: 9620085,527

ALTITUDE: 26,56

PROFUNDIDADE 1,10 m

MATERIAL ARQUEOLOGICO:

Ausência de material arqueológico

DOCUMENTO FOTOGRÁFICO

2591



CORTE: C 1765

LOCALIZAÇÃO

ZONA: 24M

LESTE: 502822,553

NORTE: 9620074,421

ALTITUDE: 27,28

PROFUNDIDADE 0,70 m

MATERIAL ARQUEOLOGICO:

Ausência de material arqueológico

DOCUMENTO FOTOGRÁFICO

2595



CORTE: C 1766

LOCALIZAÇÃO

ZONA: 24M

LESTE: 502776,067

NORTE: 9620091,970

ALTITUDE: 26,32

PROFUNDIDADE 1 m

MATERIAL ARQUEOLOGICO:

Ausência de material arqueológico

DOCUMENTO FOTOGRÁFICO

2598



CORTE: C 1767

LOCALIZAÇÃO

ZONA: 24M

LESTE: 502727,048

NORTE: 9620081,428

ALTITUDE: 24,40

PROFUNDIDADE 0,90 m

MATERIAL ARQUEOLOGICO:

Ausência de material arqueológico

DOCUMENTO FOTOGRÁFICO

2602



CORTE: C 1768

LOCALIZAÇÃO

ZONA: 24M

LESTE: 502677,937

NORTE: 9620086,256

ALTITUDE: 29,21

PROFUNDIDADE 0,85 m

MATERIAL ARQUEOLOGICO:

Ausência de material arqueológico

DOCUMENTO FOTOGRÁFICO

2606



CORTE: C 1769

LOCALIZAÇÃO

ZONA: 24M

LESTE: 502385,994

NORTE: 9620083,548

ALTITUDE: 29,93

PROFUNDIDADE 0,55 m

MATERIAL ARQUEOLOGICO:

Ausência de material arqueológico

DOCUMENTO FOTOGRÁFICO

2609



CORTE: C 1770

LOCALIZAÇÃO

ZONA: 24M

LESTE: 502389,046

NORTE: 9620033,824

ALTITUDE: 28,49

PROFUNDIDADE 0,60 m

MATERIAL ARQUEOLOGICO:

Ausência de material arqueológico

DOCUMENTO FOTOGRÁFICO

2613



CORTE: C 1771

LOCALIZAÇÃO

ZONA: 24M

LESTE: 502436,678

NORTE: 9620049,870

ALTITUDE: 29,21

PROFUNDIDADE 1 m

MATERIAL ARQUEOLOGICO:

Ausência de material arqueológico

DOCUMENTO FOTOGRÁFICO

2617



CORTE: C 1772

LOCALIZAÇÃO

ZONA: 24M

LESTE: 502486,190

NORTE: 9620059,328

ALTITUDE: 29,45

PROFUNDIDADE 1 m

MATERIAL ARQUEOLOGICO:

Ausência de material arqueológico

DOCUMENTO FOTOGRÁFICO

2621



CORTE: C 1773

LOCALIZAÇÃO

ZONA: 24M

LESTE: 502536,047

NORTE: 9620065,191

ALTITUDE: 28,73

PROFUNDIDADE 0,80 m

MATERIAL ARQUEOLOGICO:

Ausência de material arqueológico

DOCUMENTO FOTOGRÁFICO

2625



CORTE: C 1774

LOCALIZAÇÃO

ZONA: 24M

LESTE: 502551,473

NORTE: 9620017,329

ALTITUDE: 28,00

PROFUNDIDADE 0,90 m

MATERIAL ARQUEOLOGICO:

Ausência de material arqueológico

DOCUMENTO FOTOGRÁFICO

2629



CORTE: C 1775

LOCALIZAÇÃO

ZONA: 24M

LESTE: 502612,222

NORTE: 9619989,162

ALTITUDE: 27,52

PROFUNDIDADE 0,95 m

MATERIAL ARQUEOLOGICO:

Ausência de material arqueológico

DOCUMENTO FOTOGRÁFICO

2632



CORTE: C 1776

LOCALIZAÇÃO

ZONA: 24M

LESTE: 502650,972

NORTE: 9620020,541

ALTITUDE: 28,24


PROFUNDIDADE 0,63 m

MATERIAL ARQUEOLOGICO:

Ausência de material arqueológico

DOCUMENTO FOTOGRÁFICO

2635



CORTE: C 1777

LOCALIZAÇÃO

ZONA: 24M

LESTE: 502671,577

NORTE: 9620048,187

ALTITUDE: 28,00

PROFUNDIDADE 0,75 m

MATERIAL ARQUEOLOGICO:

Ausência de material arqueológico

DOCUMENTO FOTOGRÁFICO

2638



CORTE: C 1778

LOCALIZAÇÃO

ZONA: 24M

LESTE: 502719,329

NORTE: 9620032,130

ALTITUDE: 29,93

PROFUNDIDADE 1 m

MATERIAL ARQUEOLOGICO:

Ausência de material arqueológico

DOCUMENTO FOTOGRÁFICO

2641



CORTE: C 1779

LOCALIZAÇÃO

ZONA: 24M

LESTE: 502767,985

NORTE: 9620042,737

ALTITUDE: 26,56

PROFUNDIDADE 0,85 m

MATERIAL ARQUEOLOGICO:

Ausência de material arqueológico

DOCUMENTO FOTOGRÁFICO

2645



CORTE: C 1780

LOCALIZAÇÃO

ZONA: 24M

LESTE: 502814,675

NORTE: 9620023,844

ALTITUDE: 29,21

PROFUNDIDADE 0,95 m

MATERIAL ARQUEOLOGICO:

Ausência de material arqueológico

DOCUMENTO FOTOGRÁFICO

2649



CORTE: C 1781

LOCALIZAÇÃO

ZONA: 24M

LESTE: 502861,041

NORTE: 9620042,271

ALTITUDE: 26,32

PROFUNDIDADE 0,80 m

MATERIAL ARQUEOLOGICO:

Ausência de material arqueológico

DOCUMENTO FOTOGRÁFICO

2653



CORTE: C 1782

LOCALIZAÇÃO

ZONA: 24M

LESTE: 502854,941

NORTE: 9619992,871

ALTITUDE: 34,01

PROFUNDIDADE 0,80 m

MATERIAL ARQUEOLOGICO:

Ausência de material arqueológico

DOCUMENTO FOTOGRÁFICO

2656



CORTE: C 1783

LOCALIZAÇÃO

ZONA: 24M

LESTE: 502807,877

NORTE: 9619974,676

ALTITUDE: 34,97

PROFUNDIDADE 0,85 m

MATERIAL ARQUEOLOGICO:

Ausência de material arqueológico

DOCUMENTO FOTOGRÁFICO

2660



CORTE: C 1784

LOCALIZAÇÃO

ZONA: 24M

LESTE: 502757,975

NORTE: 9619994,393

ALTITUDE: 35,69

PROFUNDIDADE 1 m

MATERIAL ARQUEOLOGICO:

Ausência de material arqueológico

DOCUMENTO FOTOGRÁFICO

2666



CORTE: C 1785

LOCALIZAÇÃO

ZONA: 24M

LESTE: 502709,198

NORTE: 9619984,953

ALTITUDE: 32,33

PROFUNDIDADE 1 m

MATERIAL ARQUEOLOGICO:

Ausência de material arqueológico

DOCUMENTO FOTOGRÁFICO

2667



CORTE: C 1786

LOCALIZAÇÃO

ZONA: 24M

LESTE: 502660,077

NORTE: 9619979,053

ALTITUDE: 35,94

PROFUNDIDADE 1 m

MATERIAL ARQUEOLOGICO:

Ausência de material arqueológico

DOCUMENTO FOTOGRÁFICO

2670



CORTE: C 1787

LOCALIZAÇÃO

ZONA: 24M

LESTE: 502605,769

NORTE: 9619940,401

ALTITUDE: 32,33

PROFUNDIDADE 0,76 m

MATERIAL ARQUEOLOGICO:

Ausência de material arqueológico

DOCUMENTO FOTOGRÁFICO

2674





CORTE: C 1788

LOCALIZAÇÃO

ZONA: 24M

LESTE: 502654,955

NORTE: 9619929,894

ALTITUDE: 34,73

PROFUNDIDADE 0,90 m

MATERIAL ARQUEOLOGICO:

Ausência de material arqueológico

DOCUMENTO FOTOGRÁFICO

2679



CORTE: C 1789

LOCALIZAÇÃO

ZONA: 24M

LESTE: 502702,242

NORTE: 9619945,457

ALTITUDE: 32,09

PROFUNDIDADE 1 m

MATERIAL ARQUEOLOGICO:

Ausência de material arqueológico

DOCUMENTO FOTOGRÁFICO

2682



CORTE: C 1790

LOCALIZAÇÃO

ZONA: 24M

LESTE: 502752,722

NORTE: 9619944,307

ALTITUDE: 33,05

PROFUNDIDADE 0,95 m

MATERIAL ARQUEOLOGICO:

Ausência de material arqueológico

DOCUMENTO FOTOGRÁFICO

2687



CORTE: C 1791

LOCALIZAÇÃO

ZONA: 24M

LESTE: 502799,646

NORTE: 9619927,731

ALTITUDE: 33,29

PROFUNDIDADE 1,05 m

MATERIAL ARQUEOLOGICO:

Ausência de material arqueológico

DOCUMENTO FOTOGRÁFICO

2691



CORTE: C 1792

LOCALIZAÇÃO

ZONA: 24M

LESTE: 502846,961

NORTE: 9619943,119

ALTITUDE: 34,01

PROFUNDIDADE 0,85 m

MATERIAL ARQUEOLOGICO:

Ausência de material arqueológico

DOCUMENTO FOTOGRÁFICO

2695



CORTE: C 1793

LOCALIZAÇÃO

ZONA: 24M

LESTE: 502631,386

NORTE: 9620104,352

ALTITUDE: 29,45

PROFUNDIDADE 0,83 m

MATERIAL ARQUEOLOGICO:

Ausência de material arqueológico

DOCUMENTO FOTOGRÁFICO

2699



CORTE: C 1794

LOCALIZAÇÃO

ZONA: 24M

LESTE: 502581,743

NORTE: 9620110,523

ALTITUDE: 27,04

PROFUNDIDADE 0,53 m

MATERIAL ARQUEOLOGICO:

Ausência de material arqueológico

DOCUMENTO FOTOGRÁFICO

2703



CORTE: C 1795

LOCALIZAÇÃO

ZONA: 24M

LESTE: 502531,989

NORTE: 9620115,657

ALTITUDE: 29,45

PROFUNDIDADE 0,63 m

MATERIAL ARQUEOLOGICO:

Ausência de material arqueológico

DOCUMENTO FOTOGRÁFICO

2706



CORTE: C 1796

LOCALIZAÇÃO

ZONA: 24M

LESTE: 502482,132

NORTE: 9620109,034

ALTITUDE: 29,21

PROFUNDIDADE 0,66 m

MATERIAL ARQUEOLOGICO:

Ausência de material arqueológico

DOCUMENTO FOTOGRÁFICO

2711



CORTE: C 1797

LOCALIZAÇÃO

ZONA: 24M

LESTE: 502433,355

NORTE: 9620098,983

ALTITUDE: 27,76


PROFUNDIDADE 0,64 m

MATERIAL ARQUEOLOGICO:

Ausência de material arqueológico

DOCUMENTO FOTOGRÁFICO

2714



CORTE: C 1798

LOCALIZAÇÃO

ZONA: 24M

LESTE: 503064,575

NORTE: 9620087,774

ALTITUDE: 24,64

PROFUNDIDADE 1 m

MATERIAL ARQUEOLOGICO:

Ausência de material arqueológico

DOCUMENTO FOTOGRÁFICO

2718



CORTE: C 1799

LOCALIZAÇÃO

ZONA: 24M

LESTE: 503623,786

NORTE: 9620013,536

ALTITUDE: 24,88

PROFUNDIDADE 0,80 m

MATERIAL ARQUEOLOGICO:

Ausência de material arqueológico

DOCUMENTO FOTOGRÁFICO

2721



CORTE: C 1800

LOCALIZAÇÃO

ZONA: 24M

LESTE: 503573,976

NORTE: 9620019,930

ALTITUDE: 24,88

PROFUNDIDADE 0,70 m

MATERIAL ARQUEOLOGICO:

Ausência de material arqueológico

DOCUMENTO FOTOGRÁFICO

2724



CORTE: C 1801

LOCALIZAÇÃO

ZONA: 24M

LESTE: 503523,356

NORTE: 9620017,709

ALTITUDE: 27,52

PROFUNDIDADE 0,96 m

MATERIAL ARQUEOLOGICO:

Ausência de material arqueológico

DOCUMENTO FOTOGRÁFICO

2728



CORTE: C 1802

LOCALIZAÇÃO

ZONA: 24M

LESTE: 503474,327

NORTE: 9620009,344

ALTITUDE: 27,04

PROFUNDIDADE 0,87 m

MATERIAL ARQUEOLOGICO:

Ausência de material arqueológico

DOCUMENTO FOTOGRÁFICO

2731



CORTE: C 1803

LOCALIZAÇÃO

ZONA: 24M

LESTE: 503384,203

NORTE: 9619977,494

ALTITUDE: 26,32

PROFUNDIDADE 0,90 m

MATERIAL ARQUEOLOGICO:

Ausência de material arqueológico

DOCUMENTO FOTOGRÁFICO

2735



CORTE: C 1804

LOCALIZAÇÃO

ZONA: 24M

LESTE: 503335,416

NORTE: 9619963,543

ALTITUDE: 27,28

PROFUNDIDADE 0,90 m

MATERIAL ARQUEOLOGICO:

Ausência de material arqueológico

DOCUMENTO FOTOGRÁFICO

2738



CORTE: C 1805

LOCALIZAÇÃO

ZONA: 24M

LESTE: 503287,674

NORTE: 9619976,349

ALTITUDE: 27,04

PROFUNDIDADE 0,80 m

MATERIAL ARQUEOLOGICO:

Ausência de material arqueológico

DOCUMENTO FOTOGRÁFICO

2742



CORTE: C 1806

LOCALIZAÇÃO

ZONA: 24M

LESTE: 503247,303

NORTE: 9619946,934

ALTITUDE: 27,04

PROFUNDIDADE 0,80 m

MATERIAL ARQUEOLOGICO:

Ausência de material arqueológico

DOCUMENTO FOTOGRÁFICO

2745



CORTE: C 1807

LOCALIZAÇÃO

ZONA: 24M

LESTE: 503197,596

NORTE: 9619952,531

ALTITUDE: 28,73

PROFUNDIDADE 0,80 m

MATERIAL ARQUEOLOGICO:

Ausência de material arqueológico

DOCUMENTO FOTOGRÁFICO

2749



CORTE: C 1808

LOCALIZAÇÃO

ZONA: 24M

LESTE: 503150,989

NORTE: 9619968,125

ALTITUDE: 27,28

PROFUNDIDADE 0,90 m

MATERIAL ARQUEOLOGICO:

Ausência de material arqueológico

DOCUMENTO FOTOGRÁFICO

2752



CORTE: C 1809

LOCALIZAÇÃO

ZONA: 24M

LESTE: 503101,626

NORTE: 9619974,483

ALTITUDE: 28,73

PROFUNDIDADE 0,80 m

MATERIAL ARQUEOLOGICO:

Ausência de material arqueológico

DOCUMENTO FOTOGRÁFICO

2755



CORTE: C 1810

LOCALIZAÇÃO

ZONA: 24M

LESTE: 503119,249

NORTE: 9619927,796

ALTITUDE: 27,52

PROFUNDIDADE 0,70 m

MATERIAL ARQUEOLOGICO:

Ausência de material arqueológico

DOCUMENTO FOTOGRÁFICO

2758



CORTE: C 1811

LOCALIZAÇÃO

ZONA: 24M

LESTE: 503167,029

NORTE: 9619913,110

ALTITUDE: 26,32

PROFUNDIDADE 0,80 m

MATERIAL ARQUEOLOGICO:

Ausência de material arqueológico

DOCUMENTO FOTOGRÁFICO

2761





CORTE: C 1812

LOCALIZAÇÃO

ZONA: 24M

LESTE: 503216,671

NORTE: 9619908,430

ALTITUDE: 25,84

PROFUNDIDADE 0,80 m

MATERIAL ARQUEOLOGICO:

Ausência de material arqueológico

DOCUMENTO FOTOGRÁFICO

2765



CORTE: C 1813

LOCALIZAÇÃO

ZONA: 24M

LESTE: 503264,824

NORTE: 9619901,017

ALTITUDE: 28,00

PROFUNDIDADE 0,74 m

MATERIAL ARQUEOLOGICO:

Ausência de material arqueológico

DOCUMENTO FOTOGRÁFICO

2768



CORTE: C 1814

LOCALIZAÇÃO

ZONA: 24M

LESTE: 503303,500

NORTE: 9619929,060

ALTITUDE: 26,08

PROFUNDIDADE 1 m

MATERIAL ARQUEOLOGICO:

Ausência de material arqueológico

DOCUMENTO FOTOGRÁFICO

2772



CORTE: C 1815

LOCALIZAÇÃO

ZONA: 24M

LESTE: 502581,316

NORTE: 9620159,951

ALTITUDE: 28,97

PROFUNDIDADE 0,84 m

MATERIAL ARQUEOLOGICO:

Ausência de material arqueológico

DOCUMENTO FOTOGRÁFICO

2776



CORTE: C 1816

LOCALIZAÇÃO

ZONA: 24M

LESTE: 503349,110

NORTE: 9619910,029

ALTITUDE: 24,88

PROFUNDIDADE 0,90 m

MATERIAL ARQUEOLOGICO:

Ausência de material arqueológico

DOCUMENTO FOTOGRÁFICO

2779



CORTE: C 1817

LOCALIZAÇÃO

ZONA: 24M

LESTE: 503394,861

NORTE: 9619928,650

ALTITUDE: 24,40

PROFUNDIDADE 0,70 m

MATERIAL ARQUEOLOGICO:

Ausência de material arqueológico

DOCUMENTO FOTOGRÁFICO

2783



CORTE: C 1818

LOCALIZAÇÃO

ZONA: 24M

LESTE: 503444,737

NORTE: 9619932,058

ALTITUDE: 25,60

PROFUNDIDADE 0,95 m

MATERIAL ARQUEOLOGICO:

Ausência de material arqueológico

DOCUMENTO FOTOGRÁFICO

2786



CORTE: C 1819

LOCALIZAÇÃO

ZONA: 24M

LESTE: 503434,153

NORTE: 9619980,921

ALTITUDE: 27,04

PROFUNDIDADE 0,92 m

MATERIAL ARQUEOLOGICO:

Ausência de material arqueológico

DOCUMENTO FOTOGRÁFICO

2790



CORTE: C 1820

LOCALIZAÇÃO

ZONA: 24M

LESTE: 503484,791

NORTE: 9619960,861

ALTITUDE: 24,40

PROFUNDIDADE 0,86 m

MATERIAL ARQUEOLOGICO:

Ausência de material arqueológico

DOCUMENTO FOTOGRÁFICO

2793



CORTE: C 1821

LOCALIZAÇÃO

ZONA: 24M

LESTE: 503534,238

NORTE: 9619968,697

ALTITUDE: 24,16

PROFUNDIDADE 0,80 m

MATERIAL ARQUEOLOGICO:

Ausência de material arqueológico

DOCUMENTO FOTOGRÁFICO  
2796



CORTE: C 1822

LOCALIZAÇÃO

ZONA: 24M

LESTE: 503584,011

NORTE: 9619970,882

ALTITUDE: 23,20

PROFUNDIDADE 0,90 m

MATERIAL ARQUEOLOGICO:

Ausência de material arqueológico

DOCUMENTO FOTOGRÁFICO  
2799



CORTE: C 1823

LOCALIZAÇÃO

ZONA: 24M

LESTE: 503622,350

NORTE: 9619961,671

ALTITUDE: 23,92

PROFUNDIDADE 0,70 m

MATERIAL ARQUEOLOGICO:

Ausência de material arqueológico

DOCUMENTO FOTOGRÁFICO  
2804



CORTE: C 1824

LOCALIZAÇÃO

ZONA: 24M

LESTE: 503621,222

NORTE: 9619912,012

ALTITUDE: 27,28

PROFUNDIDADE 0,95 m

MATERIAL ARQUEOLOGICO:

Ausência de material arqueológico

DOCUMENTO FOTOGRÁFICO

2807



CORTE: C 1825

LOCALIZAÇÃO

ZONA: 24M

LESTE: 503571,961

NORTE: 9619921,704

ALTITUDE: 25,84

PROFUNDIDADE 0,80 m

MATERIAL ARQUEOLOGICO:

Ausência de material arqueológico

DOCUMENTO FOTOGRÁFICO

2810



CORTE: C 1826

LOCALIZAÇÃO

ZONA: 24M

LESTE: 503522,477

NORTE: 9619920,696

ALTITUDE: 29,21

PROFUNDIDADE 1 m

MATERIAL ARQUEOLOGICO:

Ausência de material arqueológico

DOCUMENTO FOTOGRÁFICO

2814



CORTE: C 1827

LOCALIZAÇÃO

ZONA: 24M

LESTE: 503478,858

NORTE: 9619896,516

ALTITUDE: 28,24

PROFUNDIDADE 0,80 m

MATERIAL ARQUEOLOGICO:

Ausência de material arqueológico

DOCUMENTO FOTOGRÁFICO

2817



CORTE: C 1828

LOCALIZAÇÃO

ZONA: 24M

LESTE: 503428,657

NORTE: 9619892,080

ALTITUDE: 27,76

PROFUNDIDADE 0,80 m

MATERIAL ARQUEOLOGICO:

Ausência de material arqueológico

DOCUMENTO FOTOGRÁFICO

2820



CORTE: C 1829

LOCALIZAÇÃO

ZONA: 24M

LESTE: 503382,486

NORTE: 9619873,015

ALTITUDE: 28,24

PROFUNDIDADE 0,85 m

MATERIAL ARQUEOLOGICO:

Ausência de material arqueológico

DOCUMENTO FOTOGRÁFICO

2823



CORTE: C 1830

LOCALIZAÇÃO

ZONA: 24M

LESTE: 503343,475

NORTE: 9619842,192

ALTITUDE: 27,76

PROFUNDIDADE 0,85 m

MATERIAL ARQUEOLOGICO:

Ausência de material arqueológico

DOCUMENTO FOTOGRÁFICO

2827



CORTE: C 1831

LOCALIZAÇÃO

ZONA: 24M

LESTE: 503294,168

NORTE: 9619832,289

ALTITUDE: 28,24

PROFUNDIDADE 0,93 m

MATERIAL ARQUEOLOGICO:

Ausência de material arqueológico

DOCUMENTO FOTOGRÁFICO

2831



CORTE: C 1832

LOCALIZAÇÃO

ZONA: 24M

LESTE: 503249,423

NORTE: 9619853,377

ALTITUDE: 29,93

PROFUNDIDADE 0,90 m

MATERIAL ARQUEOLOGICO:

Ausência de material arqueológico

DOCUMENTO FOTOGRÁFICO

2834



CORTE: C 1833

LOCALIZAÇÃO

ZONA: 24M

LESTE: 503199,148

NORTE: 9619862,180

ALTITUDE: 31,61

PROFUNDIDADE 0,80 m

MATERIAL ARQUEOLOGICO:

Ausência de material arqueológico

DOCUMENTO FOTOGRÁFICO

2837



CORTE: C 1834

LOCALIZAÇÃO

ZONA: 24M

LESTE: 503148,770

NORTE: 9619866,499

ALTITUDE: 30,65

PROFUNDIDADE 0,70 m

MATERIAL ARQUEOLOGICO:

Ausência de material arqueológico

DOCUMENTO FOTOGRÁFICO

2841



CORTE: C 1835

LOCALIZAÇÃO

ZONA: 24M

LESTE: 503098,886

NORTE: 9619863,786

ALTITUDE: 28,24

PROFUNDIDADE 0,70 m

MATERIAL ARQUEOLOGICO:

Ausência de material arqueológico

DOCUMENTO FOTOGRÁFICO

2845





CORTE: C 1836

LOCALIZAÇÃO

ZONA: 24M

LESTE: 503055,229

NORTE: 9619839,495

ALTITUDE: 30,89

PROFUNDIDADE 0,83 m

MATERIAL ARQUEOLOGICO:

Ausência de material arqueológico

DOCUMENTO FOTOGRÁFICO

2849



CORTE: C 1837

LOCALIZAÇÃO

ZONA: 24M

LESTE: 503116,490

NORTE: 9619817,600

ALTITUDE: 32,09

PROFUNDIDADE 0,68 m

MATERIAL ARQUEOLOGICO:

Ausência de material arqueológico

DOCUMENTO FOTOGRÁFICO

2852



CORTE: C 1838

LOCALIZAÇÃO

ZONA: 24M

LESTE: 503165,462

NORTE: 9619819,850

ALTITUDE: 31,85

PROFUNDIDADE 0,96 m

MATERIAL ARQUEOLOGICO:

Ausência de material arqueológico

DOCUMENTO FOTOGRÁFICO

2855



CORTE: C 1839

LOCALIZAÇÃO

ZONA: 24M

LESTE: 503215,784

NORTE: 9619817,116

ALTITUDE: 30,65


PROFUNDIDADE 0,93 m

MATERIAL ARQUEOLOGICO:

Ausência de material arqueológico

DOCUMENTO FOTOGRÁFICO

2858



CORTE: C 1840

LOCALIZAÇÃO

ZONA: 24M

LESTE: 503260,827

NORTE: 9619795,777

ALTITUDE: 30,65

PROFUNDIDADE 0,95 m

MATERIAL ARQUEOLOGICO:

Ausência de material arqueológico

DOCUMENTO FOTOGRÁFICO

2862



CORTE: C 1841

LOCALIZAÇÃO

ZONA: 24M

LESTE: 503302,917

NORTE: 9619769,871

ALTITUDE: 29,45


PROFUNDIDADE 0,90 m

MATERIAL ARQUEOLOGICO:

Ausência de material arqueológico

DOCUMENTO FOTOGRÁFICO

2865



CORTE: C 1842

LOCALIZAÇÃO

ZONA: 24M

LESTE: 503337,553

NORTE: 9619805,716

ALTITUDE: 29,21

PROFUNDIDADE 0,90 m

MATERIAL ARQUEOLOGICO:

Ausência de material arqueológico

DOCUMENTO FOTOGRÁFICO

2868



CORTE: C 1843

LOCALIZAÇÃO

ZONA: 24M

LESTE: 503084,136

NORTE: 9619779,893

ALTITUDE: 32,09

PROFUNDIDADE 0,90 m

MATERIAL ARQUEOLOGICO:

Ausência de material arqueológico

DOCUMENTO FOTOGRÁFICO

2871



CORTE: C 1844

LOCALIZAÇÃO

ZONA: 24M

LESTE: 503035,406

NORTE: 9619790,179

ALTITUDE: 30,41

PROFUNDIDADE 0,80 m

MATERIAL ARQUEOLOGICO:

Ausência de material arqueológico

DOCUMENTO FOTOGRÁFICO

2874



CORTE: C 1845

LOCALIZAÇÃO

ZONA: 24M

LESTE: 502985,624

NORTE: 9619796,406

ALTITUDE: 31,61

PROFUNDIDADE 0,76 m

MATERIAL ARQUEOLOGICO:

Ausência de material arqueológico

DOCUMENTO FOTOGRÁFICO

2877



CORTE: C 1846

LOCALIZAÇÃO

ZONA: 24M

LESTE: 502937,956

NORTE: 9619810,342

ALTITUDE: 33,77

PROFUNDIDADE 0,92 m

MATERIAL ARQUEOLOGICO:

Ausência de material arqueológico

DOCUMENTO FOTOGRÁFICO

2880



CORTE: C 1847

LOCALIZAÇÃO

ZONA: 24M

LESTE: 503620,103

NORTE: 9619859,424

ALTITUDE: 29,69

PROFUNDIDADE 0,40 m

MATERIAL ARQUEOLOGICO:

Ausência de material arqueológico

DOCUMENTO FOTOGRÁFICO

2884



CORTE: C 1848

LOCALIZAÇÃO

ZONA: 24M

LESTE: 503572,062

NORTE: 9619872,425

ALTITUDE: 30,41

PROFUNDIDADE 0,75 m

MATERIAL ARQUEOLOGICO:

Ausência de material arqueológico

DOCUMENTO FOTOGRÁFICO

2888



CORTE: C 1849

LOCALIZAÇÃO

ZONA: 24M

LESTE: 503522,680

NORTE: 9619871,287

ALTITUDE: 28,00

PROFUNDIDADE 0,80 m

MATERIAL ARQUEOLOGICO:

Ausência de material arqueológico

DOCUMENTO FOTOGRÁFICO

2892



CORTE: C 1850

LOCALIZAÇÃO

ZONA: 24M

LESTE: 503478,875

NORTE: 9619847,264

ALTITUDE: 28,73

PROFUNDIDADE 0,75 m

MATERIAL ARQUEOLOGICO:

Ausência de material arqueológico

DOCUMENTO FOTOGRÁFICO

2896



CORTE: C 1851

LOCALIZAÇÃO

ZONA: 24M

LESTE: 503428,804

NORTE: 9619842,532

ALTITUDE: 29,93

PROFUNDIDADE 0,90 m

MATERIAL ARQUEOLOGICO:

Ausência de material arqueológico

DOCUMENTO FOTOGRÁFICO

2900



CORTE: C 1852

LOCALIZAÇÃO

ZONA: 24M

LESTE: 503385,901

NORTE: 9619816,508

ALTITUDE: 29,21

PROFUNDIDADE 0,90 m

MATERIAL ARQUEOLOGICO:

Ausência de material arqueológico

DOCUMENTO FOTOGRÁFICO

2904



CORTE: C 1853

LOCALIZAÇÃO

ZONA: 24M

LESTE: 503070,547

NORTE: 9619938,897

ALTITUDE: 27,28

PROFUNDIDADE 0,70 m

MATERIAL ARQUEOLOGICO:

Ausência de material arqueológico

DOCUMENTO FOTOGRÁFICO

2908



CORTE: C 1854

LOCALIZAÇÃO

ZONA: 24M

LESTE: 502923,990

NORTE: 9619772,254

ALTITUDE: 28,00

PROFUNDIDADE 0,83 m

MATERIAL ARQUEOLOGICO:

Ausência de material arqueológico

DOCUMENTO FOTOGRÁFICO

2912



CORTE: C 1855

LOCALIZAÇÃO

ZONA: 24M

LESTE: 502858,353

NORTE: 9619785,746

ALTITUDE: 28,73

PROFUNDIDADE 0,80 m

MATERIAL ARQUEOLOGICO:

Ausência de material arqueológico

DOCUMENTO FOTOGRÁFICO

2915



CORTE: C 1856

LOCALIZAÇÃO

ZONA: 24M

LESTE: 502779,486

NORTE: 9619819,796

ALTITUDE: 28,73

PROFUNDIDADE 0,85 m

MATERIAL ARQUEOLOGICO:

Ausência de material arqueológico

DOCUMENTO FOTOGRÁFICO

2919



CORTE: C 1857

LOCALIZAÇÃO

ZONA: 24M

LESTE: 502729,304

NORTE: 9619817,500

ALTITUDE: 29,69

PROFUNDIDADE 0,90 m

MATERIAL ARQUEOLOGICO:

Ausência de material arqueológico

DOCUMENTO FOTOGRÁFICO

2922



CORTE: C 1858

LOCALIZAÇÃO

ZONA: 24M

LESTE: 502687,863

NORTE: 9619783,202

ALTITUDE: 31,13

PROFUNDIDADE 0,80 m

MATERIAL ARQUEOLOGICO:

Ausência de material arqueológico

DOCUMENTO FOTOGRÁFICO

2925



CORTE: C 1859

LOCALIZAÇÃO

ZONA: 24M

LESTE: 502641,898

NORTE: 9619789,365

ALTITUDE: 31,37

PROFUNDIDADE 0,80 m

MATERIAL ARQUEOLOGICO:

Ausência de material arqueológico

DOCUMENTO FOTOGRÁFICO

2928





CORTE: C 1860

LOCALIZAÇÃO

ZONA: 24M

LESTE: 502592,014

NORTE: 9619794,360

ALTITUDE: 30,89

PROFUNDIDADE 0,70 m

MATERIAL ARQUEOLOGICO:

Ausência de material arqueológico

DOCUMENTO FOTOGRÁFICO

2931



CORTE: C 1861

LOCALIZAÇÃO

ZONA: 24M

LESTE: 502548,098

NORTE: 9619818,774

ALTITUDE: 32,57


PROFUNDIDADE 0,90 m

MATERIAL ARQUEOLOGICO:

Ausência de material arqueológico

DOCUMENTO FOTOGRÁFICO

2934



CORTE: C 1862

LOCALIZAÇÃO

ZONA: 24M

LESTE: 502497,292

NORTE: 9619833,932

ALTITUDE: 32,33

PROFUNDIDADE 0,84 m

MATERIAL ARQUEOLOGICO:

Ausência de material arqueológico

DOCUMENTO FOTOGRÁFICO

2938



CORTE: C 1863

LOCALIZAÇÃO

ZONA: 24M

LESTE: 502448,916

NORTE: 9619846,913

ALTITUDE: 32,57

PROFUNDIDADE 0,80 m

MATERIAL ARQUEOLOGICO:

Ausência de material arqueológico

DOCUMENTO FOTOGRÁFICO

2941



CORTE: C 1864

LOCALIZAÇÃO

ZONA: 24M

LESTE: 502400,298

NORTE: 9619857,467

ALTITUDE: 32,81


PROFUNDIDADE 0,80 m

MATERIAL ARQUEOLOGICO:

Ausência de material arqueológico

DOCUMENTO FOTOGRÁFICO

2944



CORTE: C 1865

LOCALIZAÇÃO

ZONA: 24M

LESTE: 502351,149

NORTE: 9619855,411

ALTITUDE: 33,53

PROFUNDIDADE 0,70 m

MATERIAL ARQUEOLOGICO:

Ausência de material arqueológico

DOCUMENTO FOTOGRÁFICO

2947



CORTE: C 1866

LOCALIZAÇÃO

ZONA: 24M

LESTE: 502301,488

NORTE: 9619849,455

ALTITUDE: 33,29

PROFUNDIDADE 0,70 m

MATERIAL ARQUEOLOGICO:

Ausência de material arqueológico

DOCUMENTO FOTOGRÁFICO

2951



CORTE: C 1867

LOCALIZAÇÃO

ZONA: 24M

LESTE: 502703,028

NORTE: 9619736,072

ALTITUDE: 30,89

PROFUNDIDADE 0,70 m

MATERIAL ARQUEOLOGICO:

Ausência de material arqueológico

DOCUMENTO FOTOGRÁFICO

2954



CORTE: C 1868

LOCALIZAÇÃO

ZONA: 24M

LESTE: 502981,983

NORTE: 9619750,082

ALTITUDE: 25,60

PROFUNDIDADE 0,80 m

MATERIAL ARQUEOLOGICO:

Ausência de material arqueológico

DOCUMENTO FOTOGRÁFICO

2957



CORTE: C 1869

LOCALIZAÇÃO

ZONA: 24M

LESTE: 503030,638

NORTE: 9619740,325

ALTITUDE: 23,68


PROFUNDIDADE 0,90 m

MATERIAL ARQUEOLOGICO:

Ausência de material arqueológico

DOCUMENTO FOTOGRÁFICO

2961



CORTE: C 1870

LOCALIZAÇÃO

ZONA: 24M

LESTE: 503079,917

NORTE: 9619730,123

ALTITUDE: 24,40

PROFUNDIDADE 0,80 m

MATERIAL ARQUEOLOGICO:

Ausência de material arqueológico

DOCUMENTO FOTOGRÁFICO

2964



CORTE: C 1871

LOCALIZAÇÃO

ZONA: 24M

LESTE: 503133,080

NORTE: 9619768,774

ALTITUDE: 21,76

PROFUNDIDADE 1 m

MATERIAL ARQUEOLOGICO:

Ausência de material arqueológico

DOCUMENTO FOTOGRÁFICO

2968



CORTE: C 1872

LOCALIZAÇÃO

ZONA: 24M

LESTE: 503183,104

NORTE: 9619773,461

ALTITUDE: 23,20

PROFUNDIDADE 1 m

MATERIAL ARQUEOLOGICO:

Ausência de material arqueológico

DOCUMENTO FOTOGRÁFICO

2971



CORTE: C 1873

LOCALIZAÇÃO

ZONA: 24M

LESTE: 503231,750

NORTE: 9619761,915

ALTITUDE: 23,44

PROFUNDIDADE 0,90 m

MATERIAL ARQUEOLOGICO:

Ausência de material arqueológico

DOCUMENTO FOTOGRÁFICO

2975



CORTE: C 1874

LOCALIZAÇÃO

ZONA: 24M

LESTE: 503270,833

NORTE: 9619731,627

ALTITUDE: 22,00

PROFUNDIDADE 0,84 m

MATERIAL ARQUEOLOGICO:

Ausência de material arqueológico

DOCUMENTO FOTOGRÁFICO

2978



CORTE: C 1875

LOCALIZAÇÃO

ZONA: 24M

LESTE: 503371,823

NORTE: 9619769,137

ALTITUDE: 20,79

PROFUNDIDADE 0,50 m

MATERIAL ARQUEOLOGICO:

Ausência de material arqueológico

DOCUMENTO FOTOGRÁFICO

2981



CORTE: C 1876

LOCALIZAÇÃO

ZONA: 24M

LESTE: 503430,264

NORTE: 9619792,844

ALTITUDE: 20,31

PROFUNDIDADE 0,80 m

MATERIAL ARQUEOLOGICO:

Ausência de material arqueológico

DOCUMENTO FOTOGRÁFICO

2986



CORTE: C 1877

LOCALIZAÇÃO

ZONA: 24M

LESTE: 503479,720

NORTE: 9619797,429

ALTITUDE: 18,87

PROFUNDIDADE 0,86 m

MATERIAL ARQUEOLOGICO:

Ausência de material arqueológico

DOCUMENTO FOTOGRÁFICO

2989



CORTE: C 1878

LOCALIZAÇÃO

ZONA: 24M

LESTE: 503523,675

NORTE: 9619820,478

ALTITUDE: 21,28

PROFUNDIDADE 0,80 m

MATERIAL ARQUEOLOGICO:

Ausência de material arqueológico

DOCUMENTO FOTOGRÁFICO

2992



CORTE: C 1879

LOCALIZAÇÃO

ZONA: 24M

LESTE: 503573,783

NORTE: 9619823,228

ALTITUDE: 21,28

PROFUNDIDADE 0,75 m

MATERIAL ARQUEOLOGICO:

Ausência de material arqueológico

DOCUMENTO FOTOGRÁFICO

2997



CORTE: C 1880

LOCALIZAÇÃO

ZONA: 24M

LESTE: 503618,090

NORTE: 9619809,302

ALTITUDE: 21,76

PROFUNDIDADE 0,86 m

MATERIAL ARQUEOLOGICO:

Ausência de material arqueológico

DOCUMENTO FOTOGRÁFICO

3000



CORTE: C 1881

LOCALIZAÇÃO

ZONA: 24M

LESTE: 502890,344

NORTE: 9619823,592


ALTITUDE: 33,77

PROFUNDIDADE 0,80 m

MATERIAL ARQUEOLOGICO:

Ausência de material arqueológico

DOCUMENTO FOTOGRÁFICO  
3003



CORTE: C 1882

LOCALIZAÇÃO

ZONA: 24M

LESTE: 502843,355

NORTE: 9619840,993

ALTITUDE: 34,01

PROFUNDIDADE 1 m

MATERIAL ARQUEOLOGICO:

Ausência de material arqueológico

DOCUMENTO FOTOGRÁFICO  
3007



CORTE: C 1883

LOCALIZAÇÃO

ZONA: 24M

LESTE: 502800,696

NORTE: 9619865,712

ALTITUDE: 35,21

PROFUNDIDADE 0,90 m

MATERIAL ARQUEOLOGICO:

Ausência de material arqueológico

DOCUMENTO FOTOGRÁFICO  
3011





CORTE: C 1884

LOCALIZAÇÃO

ZONA: 24M

LESTE: 502750,719

NORTE: 9619860,775

ALTITUDE: 33,77


PROFUNDIDADE 0,90 m

MATERIAL ARQUEOLOGICO:

Ausência de material arqueológico

DOCUMENTO FOTOGRÁFICO

3015



CORTE: C 1885

LOCALIZAÇÃO

ZONA: 24M

LESTE: 502700,955

NORTE: 9619858,090

ALTITUDE: 33,77

PROFUNDIDADE 0,76 m

MATERIAL ARQUEOLOGICO:

Ausência de material arqueológico

DOCUMENTO FOTOGRÁFICO

3018



CORTE: C 1886

LOCALIZAÇÃO

ZONA: 24M

LESTE: 502655,204

NORTE: 9619837,718

ALTITUDE: 34,01

PROFUNDIDADE 0,80 m

MATERIAL ARQUEOLOGICO:

Ausência de material arqueológico

DOCUMENTO FOTOGRÁFICO

3021



CORTE: C 1887

LOCALIZAÇÃO

ZONA: 24M

LESTE: 502605,469

NORTE: 9619843,519

ALTITUDE: 33,77

PROFUNDIDADE 0,50 m

MATERIAL ARQUEOLOGICO:

Ausência de material arqueológico

DOCUMENTO FOTOGRÁFICO

3025



CORTE: C 1888

LOCALIZAÇÃO

ZONA: 24M

LESTE: 503592,113

NORTE: 9619766,758

ALTITUDE: 27,04

PROFUNDIDADE 0,80 m

MATERIAL ARQUEOLOGICO:

Ausência de material arqueológico

DOCUMENTO FOTOGRÁFICO

3028



CORTE: C 1889

LOCALIZAÇÃO

ZONA: 24M

LESTE: 503542,601

NORTE: 9619774,607

ALTITUDE: 26,80

PROFUNDIDADE 0,93 m

MATERIAL ARQUEOLOGICO:

Ausência de material arqueológico

DOCUMENTO FOTOGRÁFICO

3031



CORTE: C 1890

LOCALIZAÇÃO

ZONA: 24M

LESTE: 503498,256

NORTE: 9619751,317

ALTITUDE: 26,80

PROFUNDIDADE 0,95 m

MATERIAL ARQUEOLOGICO:

Ausência de material arqueológico

DOCUMENTO FOTOGRÁFICO

3034



CORTE: C 1891

LOCALIZAÇÃO

ZONA: 24M

LESTE: 503448,539

NORTE: 9619746,241

ALTITUDE: 27,28

PROFUNDIDADE 0,80 m

MATERIAL ARQUEOLOGICO:

Ausência de material arqueológico

DOCUMENTO FOTOGRÁFICO

3038



CORTE: C 1892

LOCALIZAÇÃO

ZONA: 24M

LESTE: 503399,110

NORTE: 9619734,356

ALTITUDE: 25,12

PROFUNDIDADE 0,95 m

MATERIAL ARQUEOLOGICO:

Ausência de material arqueológico

DOCUMENTO FOTOGRÁFICO

3041



CORTE: C 1893

LOCALIZAÇÃO

ZONA: 24M

LESTE: 503359,671

NORTE: 9619713,836

ALTITUDE: 25,60

PROFUNDIDADE 0,84 m

MATERIAL ARQUEOLOGICO:

Ausência de material arqueológico

DOCUMENTO FOTOGRÁFICO

3044



CORTE: C 1894

LOCALIZAÇÃO

ZONA: 24M

LESTE: 503360,284

NORTE: 9619663,731

ALTITUDE: 28,00


PROFUNDIDADE 0,75 m

MATERIAL ARQUEOLOGICO:

Ausência de material arqueológico

DOCUMENTO FOTOGRÁFICO

3048



CORTE: C 1895

LOCALIZAÇÃO

ZONA: 24M

LESTE: 503263,346

NORTE: 9619688,805

ALTITUDE: 28,49

PROFUNDIDADE 0,92 m

MATERIAL ARQUEOLOGICO:

Ausência de material arqueológico

DOCUMENTO FOTOGRÁFICO

3052



CORTE: C 1896

LOCALIZAÇÃO

ZONA: 24M

LESTE: 503219,338

NORTE: 9619713,720

ALTITUDE: 28,24

PROFUNDIDADE 0,90 m

MATERIAL ARQUEOLOGICO:

Ausência de material arqueológico

DOCUMENTO FOTOGRÁFICO

3056



CORTE: C 1897

LOCALIZAÇÃO

ZONA: 24M

LESTE: 503171,111

NORTE: 9619725,469

ALTITUDE: 29,21

PROFUNDIDADE 1,07 m

MATERIAL ARQUEOLOGICO:

Ausência de material arqueológico

DOCUMENTO FOTOGRÁFICO

3059



CORTE: C 1898

LOCALIZAÇÃO

ZONA: 24M

LESTE: 503125,481

NORTE: 9619719,615

ALTITUDE: 29,21

PROFUNDIDADE 0,60 m

MATERIAL ARQUEOLOGICO:

Ausência de material arqueológico

DOCUMENTO FOTOGRÁFICO

3063



CORTE: C 1899

LOCALIZAÇÃO

ZONA: 24M

LESTE: 502934,825

NORTE: 9619719,250

ALTITUDE: 33,05

PROFUNDIDADE 0,80 m

MATERIAL ARQUEOLOGICO:

Ausência de material arqueológico

DOCUMENTO FOTOGRÁFICO

3067



CORTE: C 1900

LOCALIZAÇÃO

ZONA: 24M

LESTE: 502885,788

NORTE: 9619724,625

ALTITUDE: 31,61

PROFUNDIDADE 0,74 m

MATERIAL ARQUEOLOGICO:

Ausência de material arqueológico

DOCUMENTO FOTOGRÁFICO

3070



CORTE: C 1901

LOCALIZAÇÃO

ZONA: 24M

LESTE: 502837,711

NORTE: 9619737,578

ALTITUDE: 33,77

PROFUNDIDADE 0,70 m

MATERIAL ARQUEOLOGICO:

Ausência de material arqueológico

DOCUMENTO FOTOGRÁFICO

3074



CORTE: C 1902

LOCALIZAÇÃO

ZONA: 24M

LESTE: 502787,863

NORTE: 9619741,693

ALTITUDE: 33,29

PROFUNDIDADE 0,80 m

MATERIAL ARQUEOLOGICO:

Ausência de material arqueológico

DOCUMENTO FOTOGRÁFICO

3077



CORTE: C 1903

LOCALIZAÇÃO

ZONA: 24M

LESTE: 502745,688

NORTE: 9619739,276

ALTITUDE: 31,85

PROFUNDIDADE 0,70 m

MATERIAL ARQUEOLOGICO:

Ausência de material arqueológico

DOCUMENTO FOTOGRÁFICO

3080



CORTE: C 1904

LOCALIZAÇÃO

ZONA: 24M

LESTE: 502652,520

NORTE: 9619725,706

ALTITUDE: 32,09

PROFUNDIDADE 0,70 m

MATERIAL ARQUEOLOGICO:

Ausência de material arqueológico

DOCUMENTO FOTOGRÁFICO

3083



CORTE: C 1905

LOCALIZAÇÃO

ZONA: 24M

LESTE: 502606,034

NORTE: 9619744,653

ALTITUDE: 31,85

PROFUNDIDADE 0,90 m

MATERIAL ARQUEOLOGICO:

Ausência de material arqueológico

DOCUMENTO FOTOGRÁFICO

3086



CORTE: C 1906

LOCALIZAÇÃO

ZONA: 24M

LESTE: 502558,114

NORTE: 9619757,820

ALTITUDE: 33,29

PROFUNDIDADE 0,60 m

MATERIAL ARQUEOLOGICO:

Ausência de material arqueológico

DOCUMENTO FOTOGRÁFICO

3090



CORTE: C 1907

LOCALIZAÇÃO

ZONA: 24M

LESTE: 502417,419

NORTE: 9619811,921

ALTITUDE: 34,25

PROFUNDIDADE 0,63 m

MATERIAL ARQUEOLOGICO:

Ausência de material arqueológico

DOCUMENTO FOTOGRÁFICO

3093





CORTE: C 1908

LOCALIZAÇÃO

ZONA: 24M

LESTE: 503558,278

NORTE: 9619728,811

ALTITUDE: 11,90

PROFUNDIDADE 1,10 m

MATERIAL ARQUEOLOGICO:

Ausência de material arqueológico

DOCUMENTO FOTOGRÁFICO

3097



CORTE: C 1909

LOCALIZAÇÃO

ZONA: 24M

LESTE: 503497,118

NORTE: 9619701,870

ALTITUDE: 11,42

PROFUNDIDADE 0,90 m

MATERIAL ARQUEOLOGICO:

Ausência de material arqueológico

DOCUMENTO FOTOGRÁFICO

3100



CORTE: C 1910

LOCALIZAÇÃO

ZONA: 24M

LESTE: 503447,420

NORTE: 9619696,295

ALTITUDE: 12,62

PROFUNDIDADE 1.10 m

MATERIAL ARQUEOLOGICO:

Ausência de material arqueológico

DOCUMENTO FOTOGRÁFICO

3103



CORTE: C 1911

LOCALIZAÇÃO

ZONA: 24M

LESTE: 503402,367

NORTE: 9619683,362

ALTITUDE: 13,10

PROFUNDIDADE 0,90 m

MATERIAL ARQUEOLOGICO:

Ausência de material arqueológico

DOCUMENTO FOTOGRÁFICO

3107



CORTE: C 1912

LOCALIZAÇÃO

ZONA: 24M

LESTE: 503364,025

NORTE: 9619613,933

ALTITUDE: 12,86

PROFUNDIDADE 0,93 m

MATERIAL ARQUEOLOGICO:

Ausência de material arqueológico

DOCUMENTO FOTOGRÁFICO

3110



CORTE: C 1913

LOCALIZAÇÃO

ZONA: 24M

LESTE: 503316,748

NORTE: 9619629,277

ALTITUDE: 14,79

PROFUNDIDADE 0,93 m

MATERIAL ARQUEOLOGICO:

Ausência de material arqueológico

DOCUMENTO FOTOGRÁFICO

3114



CORTE: C 1914

LOCALIZAÇÃO

ZONA: 24M

LESTE: 503267,655

NORTE: 9619639,405

ALTITUDE: 15,03

PROFUNDIDADE 0,90 m

MATERIAL ARQUEOLOGICO:

Ausência de material arqueológico

DOCUMENTO FOTOGRÁFICO

3118



CORTE: C 1915

LOCALIZAÇÃO

ZONA: 24M

LESTE: 503220,508

NORTE: 9619624,879

ALTITUDE: 14,79

PROFUNDIDADE 0,78 m

MATERIAL ARQUEOLOGICO:

Ausência de material arqueológico

DOCUMENTO FOTOGRÁFICO

3121



CORTE: C 1916

LOCALIZAÇÃO

ZONA: 24M

LESTE: 503170,912

NORTE: 9619630,430

ALTITUDE: 15,75

PROFUNDIDADE 0,70 m

MATERIAL ARQUEOLOGICO:

Ausência de material arqueológico

DOCUMENTO FOTOGRÁFICO

3124



CORTE: C 1917

LOCALIZAÇÃO

ZONA: 24M

LESTE: 503122,937

NORTE: 9619640,799

ALTITUDE: 15,27

PROFUNDIDADE 0,80 m

MATERIAL ARQUEOLOGICO:

Ausência de material arqueológico

DOCUMENTO FOTOGRÁFICO

3127



CORTE: C 1918

LOCALIZAÇÃO

ZONA: 24M

LESTE: 503089,726

NORTE: 9619604,565

ALTITUDE: 17,43

PROFUNDIDADE 1 m

MATERIAL ARQUEOLOGICO:

Ausência de material arqueológico

DOCUMENTO FOTOGRÁFICO

3131



CORTE: C 1919

LOCALIZAÇÃO

ZONA: 24M

LESTE: 503039,116

NORTE: 9619605,447

ALTITUDE: 16,71

PROFUNDIDADE 0,90 m

MATERIAL ARQUEOLOGICO:

Ausência de material arqueológico

DOCUMENTO FOTOGRÁFICO

3134



CORTE: C 1920

LOCALIZAÇÃO

ZONA: 24M

LESTE: 502871,254

NORTE: 9619677,272

ALTITUDE: 18,15

PROFUNDIDADE 1 m

MATERIAL ARQUEOLOGICO:

Ausência de material arqueológico

DOCUMENTO FOTOGRÁFICO

3137



CORTE: C 1921

LOCALIZAÇÃO

ZONA: 24M

LESTE: 502822,701

NORTE: 9619690,384

ALTITUDE: 17,67

PROFUNDIDADE 0,83 m

MATERIAL ARQUEOLOGICO:

Ausência de material arqueológico

DOCUMENTO FOTOGRÁFICO

3140



CORTE: C 1922

LOCALIZAÇÃO

ZONA: 24M

LESTE: 502735,855

NORTE: 9619697,937

ALTITUDE: 20,79

PROFUNDIDADE 1 m

MATERIAL ARQUEOLOGICO:

Ausência de material arqueológico

DOCUMENTO FOTOGRÁFICO

3143



CORTE: C 1923

LOCALIZAÇÃO

ZONA: 24M

LESTE: 502624,160

NORTE: 9619684,783

ALTITUDE: 19,11

PROFUNDIDADE 0,80 m

MATERIAL ARQUEOLOGICO:

Ausência de material arqueológico

DOCUMENTO FOTOGRÁFICO

3147



CORTE: C 1924

LOCALIZAÇÃO

ZONA: 24M

LESTE: 502577,907

NORTE: 9619703,777

ALTITUDE: 19,83

PROFUNDIDADE 0,75 m

MATERIAL ARQUEOLOGICO:

Ausência de material arqueológico

DOCUMENTO FOTOGRÁFICO

3151



CORTE: C 1925

LOCALIZAÇÃO

ZONA: 24M

LESTE: 502618,972

NORTE: 9619628,083

ALTITUDE: 20,55


PROFUNDIDADE 0,80 m

MATERIAL ARQUEOLOGICO:

Ausência de material arqueológico

DOCUMENTO FOTOGRÁFICO

3154



CORTE: C 1926

LOCALIZAÇÃO

ZONA: 24M

LESTE: 502570,559

NORTE: 9619640,971

ALTITUDE: 21,03

PROFUNDIDADE 0,80 m

MATERIAL ARQUEOLOGICO:

Ausência de material arqueológico

DOCUMENTO FOTOGRÁFICO

3159



CORTE: C 1927

LOCALIZAÇÃO

ZONA: 24M

LESTE: 502521,551

NORTE: 9619653,267

ALTITUDE: 20,79

PROFUNDIDADE 0,70 m

MATERIAL ARQUEOLOGICO:

Ausência de material arqueológico

DOCUMENTO FOTOGRÁFICO

3162



CORTE: C 1928

LOCALIZAÇÃO

ZONA: 24M

LESTE: 502473,110

NORTE: 9619664,970

ALTITUDE: 21,76

PROFUNDIDADE 0,78 m

MATERIAL ARQUEOLOGICO:

Ausência de material arqueológico

DOCUMENTO FOTOGRÁFICO

3166



CORTE: C 1929

LOCALIZAÇÃO

ZONA: 24M

LESTE: 502432,293

NORTE: 9619627,198

ALTITUDE: 21,28

PROFUNDIDADE 0,80 m

MATERIAL ARQUEOLOGICO:

Ausência de material arqueológico

DOCUMENTO FOTOGRÁFICO

3170



CORTE: C 1930

LOCALIZAÇÃO

ZONA: 24M

LESTE: 502424,212

NORTE: 9619676,385

ALTITUDE: 21,76

PROFUNDIDADE 0,65 m

MATERIAL ARQUEOLOGICO:

Ausência de material arqueológico

DOCUMENTO FOTOGRÁFICO

3173



CORTE: C 1931

LOCALIZAÇÃO

ZONA: 24M

LESTE: 502374,682

NORTE: 9619667,677

ALTITUDE: 21,03

PROFUNDIDADE 0,80 m

MATERIAL ARQUEOLOGICO:

Ausência de material arqueológico

DOCUMENTO FOTOGRÁFICO

3177





CORTE: C 1932

LOCALIZAÇÃO

ZONA: 24M

LESTE: 502325,030

NORTE: 9619668,225

ALTITUDE: 22,00

PROFUNDIDADE 0,70 m

MATERIAL ARQUEOLOGICO:

Ausência de material arqueológico

DOCUMENTO FOTOGRÁFICO

3180



CORTE: C 1933

LOCALIZAÇÃO

ZONA: 24M

LESTE: 502303,226

NORTE: 9619702,598

ALTITUDE: 23,92

PROFUNDIDADE 0,80 m

MATERIAL ARQUEOLOGICO:

Ausência de material arqueológico

DOCUMENTO FOTOGRÁFICO

3183



CORTE: C 1934

LOCALIZAÇÃO

ZONA: 24M

LESTE: 502254,971

NORTE: 9619714,060

ALTITUDE: 22,96

PROFUNDIDADE 0,70 m

MATERIAL ARQUEOLOGICO:

Ausência de material arqueológico

DOCUMENTO FOTOGRÁFICO

3187



CORTE: C 1935

LOCALIZAÇÃO

ZONA: 24M

LESTE: 502265,724

NORTE: 9619669,532

ALTITUDE: 21,52

PROFUNDIDADE 0,80 m

MATERIAL ARQUEOLOGICO:

Ausência de material arqueológico

DOCUMENTO FOTOGRÁFICO

3190



CORTE: C 1936

LOCALIZAÇÃO

ZONA: 24M

LESTE: 502294,491

NORTE: 9619628,859

ALTITUDE: 22,96

PROFUNDIDADE 0,80 m

MATERIAL ARQUEOLOGICO:

Ausência de material arqueológico

DOCUMENTO FOTOGRÁFICO

3193



CORTE: C 1937

LOCALIZAÇÃO

ZONA: 24M

LESTE: 502427,426

NORTE: 9619767,088

ALTITUDE: 34,25

PROFUNDIDADE 0,66 m

MATERIAL ARQUEOLOGICO:

Ausência de material arqueológico

DOCUMENTO FOTOGRÁFICO

3197



CORTE: C 1938

LOCALIZAÇÃO

ZONA: 24M

LESTE: 502366,752

NORTE: 9619808,448

ALTITUDE: 35,69

PROFUNDIDADE 0,50 m

MATERIAL ARQUEOLOGICO:

Ausência de material arqueológico

DOCUMENTO FOTOGRÁFICO

3200



CORTE: C 1939

LOCALIZAÇÃO

ZONA: 24M

LESTE: 502316,980

NORTE: 9619801,704

ALTITUDE: 33,29

PROFUNDIDADE 0,50 m

MATERIAL ARQUEOLOGICO:

Ausência de material arqueológico

DOCUMENTO FOTOGRÁFICO

3203



CORTE: C 1940

LOCALIZAÇÃO

ZONA: 24M

LESTE: 502262,040

NORTE: 9619820,198

ALTITUDE: 33,53

PROFUNDIDADE 0,45 m

MATERIAL ARQUEOLOGICO:

Ausência de material arqueológico

DOCUMENTO FOTOGRÁFICO

3207



CORTE: C 1941

LOCALIZAÇÃO

ZONA: 24M

LESTE: 502664,983

NORTE: 9619608,032

ALTITUDE: 30,17

PROFUNDIDADE 1,10 m

MATERIAL ARQUEOLOGICO:

Ausência de material arqueológico

DOCUMENTO FOTOGRÁFICO

3210



CORTE: C 1942

LOCALIZAÇÃO

ZONA: 24M

LESTE: 502713,461

NORTE: 9619596,913

ALTITUDE: 29,93

PROFUNDIDADE 0,80 m

MATERIAL ARQUEOLOGICO:

Ausência de material arqueológico

DOCUMENTO FOTOGRÁFICO

3213



CORTE: C 1943

LOCALIZAÇÃO

ZONA: 24M

LESTE: 502758,243

NORTE: 9619574,584

ALTITUDE: 30,17

PROFUNDIDADE 0,70 m

MATERIAL ARQUEOLOGICO:

Ausência de material arqueológico

DOCUMENTO FOTOGRÁFICO

3217



CORTE: C 1944

LOCALIZAÇÃO

ZONA: 24M

LESTE: 502807,624

NORTE: 9619565,012

ALTITUDE: 26,80

PROFUNDIDADE 0,70 m

MATERIAL ARQUEOLOGICO:

Ausência de material arqueológico

DOCUMENTO FOTOGRÁFICO

3221



CORTE: C 1945

LOCALIZAÇÃO

ZONA: 24M

LESTE: 502855,646

NORTE: 9619552,651

ALTITUDE: 28,24

PROFUNDIDADE 0,80 m

MATERIAL ARQUEOLOGICO:

Ausência de material arqueológico

DOCUMENTO FOTOGRÁFICO

3224



CORTE: C 1946

LOCALIZAÇÃO

ZONA: 24M

LESTE: 502901,564

NORTE: 9619533,963

ALTITUDE: 28,00

PROFUNDIDADE 0,80 m

MATERIAL ARQUEOLOGICO:

Ausência de material arqueológico

DOCUMENTO FOTOGRÁFICO

3227



CORTE: C 1947

LOCALIZAÇÃO

ZONA: 24M

LESTE: 503138,847

NORTE: 9619593,057

ALTITUDE: 26,80

PROFUNDIDADE 0,53 m

MATERIAL ARQUEOLOGICO:

Ausência de material arqueológico

DOCUMENTO FOTOGRÁFICO

3231



CORTE: C 1948

LOCALIZAÇÃO

ZONA: 24M

LESTE: 503188,815

NORTE: 9619586,551

ALTITUDE: 25,60

PROFUNDIDADE 0,90 m

MATERIAL ARQUEOLOGICO:

Ausência de material arqueológico

DOCUMENTO FOTOGRÁFICO

3235



CORTE: C 1949

LOCALIZAÇÃO

ZONA: 24M

LESTE: 503238,941

NORTE: 9619578,146

ALTITUDE: 27,04

PROFUNDIDADE 0,70 m

MATERIAL ARQUEOLOGICO:

Ausência de material arqueológico

DOCUMENTO FOTOGRÁFICO

3238



CORTE: C 1950

LOCALIZAÇÃO

ZONA: 24M

LESTE: 503286,572

NORTE: 9619592,959

ALTITUDE: 26,56

PROFUNDIDADE 0,70 m

MATERIAL ARQUEOLOGICO:

Ausência de material arqueológico

DOCUMENTO FOTOGRÁFICO

3242



CORTE: C 1951

LOCALIZAÇÃO

ZONA: 24M

LESTE: 503333,226

NORTE: 9619574,382

ALTITUDE: 28,24

PROFUNDIDADE 0,85 m

MATERIAL ARQUEOLOGICO:

Ausência de material arqueológico

DOCUMENTO FOTOGRÁFICO

3245



CORTE: C 1952

LOCALIZAÇÃO

ZONA: 24M

LESTE: 503397,811

NORTE: 9619577,854

ALTITUDE: 26,08

PROFUNDIDADE 0,90 m

MATERIAL ARQUEOLOGICO:

Ausência de material arqueológico

DOCUMENTO FOTOGRÁFICO

3248



CORTE: C 1953

LOCALIZAÇÃO

ZONA: 24M

LESTE: 503447,165

NORTE: 9619584,727

ALTITUDE: 26,80

PROFUNDIDADE 0,90 m

MATERIAL ARQUEOLOGICO:

Ausência de material arqueológico

DOCUMENTO FOTOGRÁFICO

3251



CORTE: C 1954

LOCALIZAÇÃO

ZONA: 24M

LESTE: 503463,608

NORTE: 9619631,514

ALTITUDE: 27,76

PROFUNDIDADE 1,10 m

MATERIAL ARQUEOLOGICO:

Ausência de material arqueológico

DOCUMENTO FOTOGRÁFICO

3254



CORTE: C 1955

LOCALIZAÇÃO

ZONA: 24M

LESTE: 503508,401

NORTE: 9619653,665

ALTITUDE: 24,16

PROFUNDIDADE 1 m

MATERIAL ARQUEOLOGICO:

Ausência de material arqueológico

DOCUMENTO FOTOGRÁFICO

3257





CORTE: C 1956

LOCALIZAÇÃO

ZONA: 24M

LESTE: 503553,379

NORTE: 9619675,640

ALTITUDE: 26,08

PROFUNDIDADE 1 m

MATERIAL ARQUEOLOGICO:

Ausência de material arqueológico

DOCUMENTO FOTOGRÁFICO

3266



CORTE: C 1957

LOCALIZAÇÃO

ZONA: 24M

LESTE: 503525,186

NORTE: 9619611,315

ALTITUDE: 16,71

PROFUNDIDADE 1 m

MATERIAL ARQUEOLOGICO:

Ausência de material arqueológico

DOCUMENTO FOTOGRÁFICO

3261



CORTE: C 1958

LOCALIZAÇÃO

ZONA: 24M

LESTE: 503489,294

NORTE: 9619588,636

ALTITUDE: 15,99

PROFUNDIDADE 1 m

MATERIAL ARQUEOLOGICO:

Ausência de material arqueológico

DOCUMENTO FOTOGRÁFICO

3269



CORTE: C 1959

LOCALIZAÇÃO

ZONA: 24M

LESTE: 503506,386

NORTE: 9619547,601

ALTITUDE: 14,31

PROFUNDIDADE 0,90 m

MATERIAL ARQUEOLOGICO:

Ausência de material arqueológico

DOCUMENTO FOTOGRÁFICO

3272



CORTE: C 1960

LOCALIZAÇÃO

ZONA: 24M

LESTE: 503457,544

NORTE: 9619536,281

ALTITUDE: 14,55

PROFUNDIDADE 0,93 m

MATERIAL ARQUEOLOGICO:

Ausência de material arqueológico

DOCUMENTO FOTOGRÁFICO

3275



CORTE: C 1961

LOCALIZAÇÃO

ZONA: 24M

LESTE: 503491,339

NORTE: 9619499,637

ALTITUDE: 14,55

PROFUNDIDADE 0,80 m

MATERIAL ARQUEOLOGICO:

Ausência de material arqueológico

DOCUMENTO FOTOGRÁFICO

3278



CORTE: C 1962

LOCALIZAÇÃO

ZONA: 24M

LESTE: 503452,067

NORTE: 9619468,787

ALTITUDE: 16,47

PROFUNDIDADE 1 m

MATERIAL ARQUEOLOGICO:

Ausência de material arqueológico

DOCUMENTO FOTOGRÁFICO

3281



CORTE: C 1963

LOCALIZAÇÃO

ZONA: 24M

LESTE: 503402,500

NORTE: 9619472,142

ALTITUDE: 17,19

PROFUNDIDADE 1 m

MATERIAL ARQUEOLOGICO:

Ausência de material arqueológico

DOCUMENTO FOTOGRÁFICO

3285



CORTE: C 1964

LOCALIZAÇÃO

ZONA: 24M

LESTE: 503418,096

NORTE: 9619505,653

ALTITUDE: 15,03

PROFUNDIDADE 0,74 m

MATERIAL ARQUEOLOGICO:

Ausência de material arqueológico

DOCUMENTO FOTOGRÁFICO

3288



CORTE: C 1965

LOCALIZAÇÃO

ZONA: 24M

LESTE: 503416,281

NORTE: 9619544,509

ALTITUDE: 15,51

PROFUNDIDADE 0,80 m

MATERIAL ARQUEOLOGICO:

Ausência de material arqueológico

DOCUMENTO FOTOGRÁFICO  
3291



CORTE: C 1966

LOCALIZAÇÃO

ZONA: 24M

LESTE: 503374,320

NORTE: 9619529,465

ALTITUDE: 15,75

PROFUNDIDADE 0,75 m

MATERIAL ARQUEOLOGICO:

Ausência de material arqueológico

DOCUMENTO FOTOGRÁFICO  
3294



CORTE: C 1967

LOCALIZAÇÃO

ZONA: 24M

LESTE: 503353,556

NORTE: 9619484,179

ALTITUDE: 16,47

PROFUNDIDADE 0,80 m

MATERIAL ARQUEOLOGICO:

Ausência de material arqueológico

DOCUMENTO FOTOGRÁFICO  
3298



CORTE: C 1968

LOCALIZAÇÃO

ZONA: 24M

LESTE: 503271,311

NORTE: 9619513,690

ALTITUDE: 16,47

PROFUNDIDADE 0,90 m

MATERIAL ARQUEOLOGICO:

Ausência de material arqueológico

DOCUMENTO FOTOGRÁFICO

3301



CORTE: C 1969

LOCALIZAÇÃO

ZONA: 24M

LESTE: 503286,795

NORTE: 9619555,576

ALTITUDE: 14,55

PROFUNDIDADE 0,60 m

MATERIAL ARQUEOLOGICO:

Ausência de material arqueológico

DOCUMENTO FOTOGRÁFICO

3305



CORTE: C 1970

LOCALIZAÇÃO

ZONA: 24M

LESTE: 503227,404

NORTE: 9619536,937

ALTITUDE: 17,19

PROFUNDIDADE 0,70 m

MATERIAL ARQUEOLOGICO:

Ausência de material arqueológico

DOCUMENTO FOTOGRÁFICO

3309



CORTE: C 1971

LOCALIZAÇÃO

ZONA: 24M

LESTE: 503436,833

NORTE: 9619379,242

ALTITUDE: 17,43

PROFUNDIDADE 0,77 m

MATERIAL ARQUEOLOGICO:

Ausência de material arqueológico

DOCUMENTO FOTOGRÁFICO

3313



CORTE: C 1972

LOCALIZAÇÃO

ZONA: 24M

LESTE: 503386,753

NORTE: 9619375,816

ALTITUDE: 15,75


PROFUNDIDADE 0,70 m

MATERIAL ARQUEOLOGICO:

Ausência de material arqueológico

DOCUMENTO FOTOGRÁFICO

3317



CORTE: C 1973

LOCALIZAÇÃO

ZONA: 24M

LESTE: 503338,536

NORTE: 9619388,844

ALTITUDE: 17,19

PROFUNDIDADE 0,83 m

MATERIAL ARQUEOLOGICO:

Ausência de material arqueológico

DOCUMENTO FOTOGRÁFICO

3320



CORTE: C 1974

LOCALIZAÇÃO

ZONA: 24M

LESTE: 503290,291

NORTE: 9619400,612

ALTITUDE: 17,19

PROFUNDIDADE 0,90 m

MATERIAL ARQUEOLOGICO:

Ausência de material arqueológico

DOCUMENTO FOTOGRÁFICO

3323



CORTE: C 1975

LOCALIZAÇÃO

ZONA: 24M

LESTE: 503240,770

NORTE: 9619404,152

ALTITUDE: 17,19

PROFUNDIDADE 0,85 m

MATERIAL ARQUEOLOGICO:

Ausência de material arqueológico

DOCUMENTO FOTOGRÁFICO

3326



CORTE: C 1976

LOCALIZAÇÃO

ZONA: 24M

LESTE: 503193,558

NORTE: 9619420,349

ALTITUDE: 17,91

PROFUNDIDADE 0,60 m

MATERIAL ARQUEOLOGICO:

Ausência de material arqueológico

DOCUMENTO FOTOGRÁFICO

3330



CORTE: C 1977

LOCALIZAÇÃO

ZONA: 24M

LESTE: 503145,285

NORTE: 9619432,432

ALTITUDE: 18,63

PROFUNDIDADE 0,68 m

MATERIAL ARQUEOLOGICO:

Ausência de material arqueológico

DOCUMENTO FOTOGRÁFICO

3333



CORTE: C 1978

LOCALIZAÇÃO

ZONA: 24M

LESTE: 503098,230

NORTE: 9619415,738

ALTITUDE: 18,87

PROFUNDIDADE 0,70 m

MATERIAL ARQUEOLOGICO:

Ausência de material arqueológico

DOCUMENTO FOTOGRÁFICO

3337



CORTE: C 1979

LOCALIZAÇÃO

ZONA: 24M

LESTE: 503049,929

NORTE: 9619428,710

ALTITUDE: 17,91

PROFUNDIDADE 0,65 m

MATERIAL ARQUEOLOGICO:

Ausência de material arqueológico

DOCUMENTO FOTOGRÁFICO

3340





CORTE: C 1980

LOCALIZAÇÃO

ZONA: 24M

LESTE: 503001,674

NORTE: 9619440,116

ALTITUDE: 18,87

PROFUNDIDADE 0,86 m

MATERIAL ARQUEOLOGICO:

Ausência de material arqueológico

DOCUMENTO FOTOGRÁFICO

3343



CORTE: C 1981

LOCALIZAÇÃO

ZONA: 24M

LESTE: 502951,390

NORTE: 9619441,109

ALTITUDE: 19,83

PROFUNDIDADE 0,85 m

MATERIAL ARQUEOLOGICO:

Ausência de material arqueológico

DOCUMENTO FOTOGRÁFICO

3347



CORTE: C 1982

LOCALIZAÇÃO

ZONA: 24M

LESTE: 502927,678

NORTE: 9619485,183

ALTITUDE: 18,39

PROFUNDIDADE 0,62 m

MATERIAL ARQUEOLOGICO:

Ausência de material arqueológico

DOCUMENTO FOTOGRÁFICO

3351



CORTE: C 1983

LOCALIZAÇÃO

ZONA: 24M

LESTE: 502877,626

NORTE: 9619490,159

ALTITUDE: 19,11

PROFUNDIDADE 0,60 m

MATERIAL ARQUEOLOGICO:

Ausência de material arqueológico

DOCUMENTO FOTOGRÁFICO

3356



CORTE: C 1984

LOCALIZAÇÃO

ZONA: 24M

LESTE: 502831,718

NORTE: 9619508,996

ALTITUDE: 19,59

PROFUNDIDADE 0,80 m

MATERIAL ARQUEOLOGICO:

Ausência de material arqueológico

DOCUMENTO FOTOGRÁFICO

3360



CORTE: C 1985

LOCALIZAÇÃO

ZONA: 24M

LESTE: 502782,933

NORTE: 9619520,764

ALTITUDE: 20,07

PROFUNDIDADE 0,77 m

MATERIAL ARQUEOLOGICO:

Ausência de material arqueológico

DOCUMENTO FOTOGRÁFICO

3363



CORTE: C 1986

LOCALIZAÇÃO

ZONA: 24M

LESTE: 502734,250

NORTE: 9619533,402

ALTITUDE: 19,83

PROFUNDIDADE 0,80 m

MATERIAL ARQUEOLOGICO:

Ausência de material arqueológico

DOCUMENTO FOTOGRÁFICO

3366



CORTE: C 1987

LOCALIZAÇÃO

ZONA: 24M

LESTE: 502685,101

NORTE: 9619546,532

ALTITUDE: 20,79

PROFUNDIDADE 0,80 m

MATERIAL ARQUEOLOGICO:

Ausência de material arqueológico

DOCUMENTO FOTOGRÁFICO

3369



CORTE: C 1988

LOCALIZAÇÃO

ZONA: 24M

LESTE: 502635,673

NORTE: 9619551,397

ALTITUDE: 21,03

PROFUNDIDADE 0,80 m

MATERIAL ARQUEOLOGICO:

Ausência de material arqueológico

DOCUMENTO FOTOGRÁFICO

3372



CORTE: C 1989

LOCALIZAÇÃO

ZONA: 24M

LESTE: 502596,617

NORTE: 9619584,047

ALTITUDE: 20,55

PROFUNDIDADE 0,80 m

MATERIAL ARQUEOLOGICO:

Ausência de material arqueológico

DOCUMENTO FOTOGRÁFICO

3375



CORTE: C 1990

LOCALIZAÇÃO

ZONA: 24M

LESTE: 502548,167

NORTE: 9619596,843

ALTITUDE: 20,79

PROFUNDIDADE 0,63 m

MATERIAL ARQUEOLOGICO:

Ausência de material arqueológico

DOCUMENTO FOTOGRÁFICO

3378



CORTE: C 1991

LOCALIZAÇÃO

ZONA: 24M

LESTE: 502490,714

NORTE: 9619615,096

ALTITUDE: 22,00

PROFUNDIDADE 0,78 m

MATERIAL ARQUEOLOGICO:

Ausência de material arqueológico

DOCUMENTO FOTOGRÁFICO

3381



CORTE: C 1992

LOCALIZAÇÃO

ZONA: 24M

LESTE: 502508,002

NORTE: 9619568,559

ALTITUDE: 22,00

PROFUNDIDADE 0,40 m

MATERIAL ARQUEOLOGICO:

Ausência de material arqueológico

DOCUMENTO FOTOGRÁFICO

3384



CORTE: C 1993

LOCALIZAÇÃO

ZONA: 24M

LESTE: 502457,354

NORTE: 9619567,290

ALTITUDE: 22,48

PROFUNDIDADE 0,70 m

MATERIAL ARQUEOLOGICO:

Ausência de material arqueológico

DOCUMENTO FOTOGRÁFICO

3387



CORTE: C 1994

LOCALIZAÇÃO

ZONA: 24M

LESTE: 502409,006

NORTE: 9619577,418

ALTITUDE: 22,72

PROFUNDIDADE 0,80 m

MATERIAL ARQUEOLOGICO:

Ausência de material arqueológico

DOCUMENTO FOTOGRÁFICO

3390



CORTE: C 1995

LOCALIZAÇÃO

ZONA: 24M

LESTE: 502364,978

NORTE: 9619553,460

ALTITUDE: 22,72

PROFUNDIDADE 0,73 m

MATERIAL ARQUEOLOGICO:

Ausência de material arqueológico

DOCUMENTO FOTOGRÁFICO

3394



CORTE: C 1996

LOCALIZAÇÃO

ZONA: 24M

LESTE: 502315,736

NORTE: 9619564,051

ALTITUDE: 22,72

PROFUNDIDADE 0,90 m

MATERIAL ARQUEOLOGICO:

Ausência de material arqueológico

DOCUMENTO FOTOGRÁFICO

3398



CORTE: C 1997

LOCALIZAÇÃO

ZONA: 24M

LESTE: 502266,420

NORTE: 9619569,861

ALTITUDE: 23,20

PROFUNDIDADE 0,70 m

MATERIAL ARQUEOLOGICO:

Ausência de material arqueológico

DOCUMENTO FOTOGRÁFICO

3402



CORTE: C 1998

LOCALIZAÇÃO

ZONA: 24M

LESTE: 502414,852

NORTE: 9619539,052

ALTITUDE: 22,96

PROFUNDIDADE 0,70 m

MATERIAL ARQUEOLOGICO:

Ausência de material arqueológico

DOCUMENTO FOTOGRÁFICO

3406



CORTE: C 1999

LOCALIZAÇÃO

ZONA: 24M

LESTE: 502463,061

NORTE: 9619523,810

ALTITUDE: 24,88

PROFUNDIDADE 1 m

MATERIAL ARQUEOLOGICO:

Ausência de material arqueológico

DOCUMENTO FOTOGRÁFICO

3410



CORTE: C 2000

LOCALIZAÇÃO

ZONA: 24M

LESTE: 502513,475

NORTE: 9619519,288

ALTITUDE: 25,36

PROFUNDIDADE 0,75 m

MATERIAL ARQUEOLOGICO:

Ausência de material arqueológico

DOCUMENTO FOTOGRÁFICO

3414



CORTE: C 2001

LOCALIZAÇÃO

ZONA: 24M

LESTE: 503424,644

NORTE: 9619331,167

ALTITUDE: 18,15

PROFUNDIDADE 1 m

MATERIAL ARQUEOLOGICO:

Ausência de material arqueológico

DOCUMENTO FOTOGRÁFICO

3417



CORTE: C 2002

LOCALIZAÇÃO

ZONA: 24M

LESTE: 503374,825

NORTE: 9619327,954

ALTITUDE: 17,67

PROFUNDIDADE 1 m

MATERIAL ARQUEOLOGICO:

Ausência de material arqueológico

DOCUMENTO FOTOGRÁFICO

3420



CORTE: C 2003

LOCALIZAÇÃO

ZONA: 24M

LESTE: 503326,077

NORTE: 9619340,769

ALTITUDE: 18,15

PROFUNDIDADE 0,84 m

MATERIAL ARQUEOLOGICO:

Ausência de material arqueológico

DOCUMENTO FOTOGRÁFICO

3423





CORTE: C 2004

LOCALIZAÇÃO

ZONA: 24M

LESTE: 503277,748

NORTE: 9619353,093

ALTITUDE: 19,59

PROFUNDIDADE 0,88 m

MATERIAL ARQUEOLOGICO:

Ausência de material arqueológico

DOCUMENTO FOTOGRÁFICO

3426



CORTE: C 2005

LOCALIZAÇÃO

ZONA: 24M

LESTE: 503228,022

NORTE: 9619358,329

ALTITUDE: 18,87

PROFUNDIDADE 0,80 m

MATERIAL ARQUEOLOGICO:

Ausência de material arqueológico

DOCUMENTO FOTOGRÁFICO

3429



CORTE: C 2006

LOCALIZAÇÃO

ZONA: 24M

LESTE: 503180,094

NORTE: 9619371,977

ALTITUDE: 20,79

PROFUNDIDADE 1 m

MATERIAL ARQUEOLOGICO:

Ausência de material arqueológico

DOCUMENTO FOTOGRÁFICO

3433



CORTE: C 2007

LOCALIZAÇÃO

ZONA: 24M

LESTE: 503130,126

NORTE: 9619377,130

ALTITUDE: 21,28


PROFUNDIDADE 0,90 m

MATERIAL ARQUEOLOGICO:

Ausência de material arqueológico

DOCUMENTO FOTOGRÁFICO

3437



CORTE: C 2008

LOCALIZAÇÃO

ZONA: 24M

LESTE: 503081,135

NORTE: 9619369,090

ALTITUDE: 20,79

PROFUNDIDADE 0,90 m

MATERIAL ARQUEOLOGICO:

Ausência de material arqueológico

DOCUMENTO FOTOGRÁFICO

3440



CORTE: C 2009

LOCALIZAÇÃO

ZONA: 24M

LESTE: 503035,105

NORTE: 9619361,503

ALTITUDE: 20,07

PROFUNDIDADE 0,87 m

MATERIAL ARQUEOLOGICO:

Ausência de material arqueológico

DOCUMENTO FOTOGRÁFICO

3444



CORTE: C 2010

LOCALIZAÇÃO

ZONA: 24M

LESTE: 502985,231

NORTE: 9619392,977

ALTITUDE: 22,24

PROFUNDIDADE 0,85 m

MATERIAL ARQUEOLOGICO:

Ausência de material arqueológico

DOCUMENTO FOTOGRÁFICO

3447



CORTE: C 2011

LOCALIZAÇÃO

ZONA: 24M

LESTE: 502933,178

NORTE: 9619388,819

ALTITUDE: 21,76

PROFUNDIDADE 0,78 m

MATERIAL ARQUEOLOGICO:

Ausência de material arqueológico

DOCUMENTO FOTOGRÁFICO

3451



CORTE: C 2012

LOCALIZAÇÃO

ZONA: 24M

LESTE: 502884,029

NORTE: 9619398,159

ALTITUDE: 22,72

PROFUNDIDADE 0,85 m

MATERIAL ARQUEOLOGICO:

Ausência de material arqueológico

DOCUMENTO FOTOGRÁFICO

3455



CORTE: C 2013

LOCALIZAÇÃO

ZONA: 24M

LESTE: 502834,145

NORTE: 9619400,986

ALTITUDE: 22,24

PROFUNDIDADE 1 m

MATERIAL ARQUEOLOGICO:

Ausência de material arqueológico

DOCUMENTO FOTOGRÁFICO

3458



CORTE: C 2014

LOCALIZAÇÃO

ZONA: 24M

LESTE: 502787,967

NORTE: 9619420,175

ALTITUDE: 22,72

PROFUNDIDADE 0,88 m

MATERIAL ARQUEOLOGICO:

Ausência de material arqueológico

DOCUMENTO FOTOGRÁFICO

3462



CORTE: C 2015

LOCALIZAÇÃO

ZONA: 24M

LESTE: 502739,628

NORTE: 9619431,461

ALTITUDE: 24,16

PROFUNDIDADE 0,60 m

MATERIAL ARQUEOLOGICO:

Ausência de material arqueológico

DOCUMENTO FOTOGRÁFICO

3465



CORTE: C 2016

LOCALIZAÇÃO

ZONA: 24M

LESTE: 502691,057

NORTE: 9619443,506

ALTITUDE: 24,16

PROFUNDIDADE 0,90 m

MATERIAL ARQUEOLOGICO:

Ausência de material arqueológico

DOCUMENTO FOTOGRÁFICO

3470



CORTE: C 2017

LOCALIZAÇÃO

ZONA: 24M

LESTE: 502642,663

NORTE: 9619456,358

ALTITUDE: 23,92

PROFUNDIDADE 0,80 m

MATERIAL ARQUEOLOGICO:

Ausência de material arqueológico

DOCUMENTO FOTOGRÁFICO

3473



CORTE: C 2018

LOCALIZAÇÃO

ZONA: 24M

LESTE: 502592,238

NORTE: 9619454,321

ALTITUDE: 26,08

PROFUNDIDADE 0,75 m

MATERIAL ARQUEOLOGICO:

Ausência de material arqueológico

DOCUMENTO FOTOGRÁFICO

3476



CORTE: C 2019

LOCALIZAÇÃO

ZONA: 24M

LESTE: 502543,285

NORTE: 9619460,956

ALTITUDE: 26,80

PROFUNDIDADE 0,93 m

MATERIAL ARQUEOLOGICO:

Ausência de material arqueológico

DOCUMENTO FOTOGRÁFICO

3479



CORTE: C 2020

LOCALIZAÇÃO

ZONA: 24M

LESTE: 502495,599

NORTE: 9619472,751

ALTITUDE: 28,00

PROFUNDIDADE 1 m

MATERIAL ARQUEOLOGICO:

Ausência de material arqueológico

DOCUMENTO FOTOGRÁFICO

3482



CORTE: C 2021

LOCALIZAÇÃO

ZONA: 24M

LESTE: 502594,053

NORTE: 9619396,814

ALTITUDE: 23,92


PROFUNDIDADE 0,56 m

MATERIAL ARQUEOLOGICO:

Ausência de material arqueológico

DOCUMENTO FOTOGRÁFICO

3486



CORTE: C 2022

LOCALIZAÇÃO

ZONA: 24M

LESTE: 503310,211

NORTE: 9619879,604

ALTITUDE: 26,56

PROFUNDIDADE 0,90 m

MATERIAL ARQUEOLOGICO:

Ausência de material arqueológico

DOCUMENTO FOTOGRÁFICO  
3485(W)



CORTE: C 2023

LOCALIZAÇÃO

ZONA: 24M

LESTE: 502644,151

NORTE: 9619399,740


ALTITUDE: 24,88

PROFUNDIDADE 0,90 m

MATERIAL ARQUEOLOGICO:

Ausência de material arqueológico

DOCUMENTO FOTOGRÁFICO  
3490



CORTE: C 2024

LOCALIZAÇÃO

ZONA: 24M

LESTE: 502693,523

NORTE: 9619389,733

ALTITUDE: 23,44

PROFUNDIDADE 0,73 m

MATERIAL ARQUEOLOGICO:

Ausência de material arqueológico

DOCUMENTO FOTOGRÁFICO  
3493



CORTE: C 2025

LOCALIZAÇÃO

ZONA: 24M

LESTE: 502743,230

NORTE: 9619381,829

ALTITUDE: 23,68

PROFUNDIDADE 0,95 m

MATERIAL ARQUEOLOGICO:

Ausência de material arqueológico

DOCUMENTO FOTOGRÁFICO

3497



CORTE: C 2026

LOCALIZAÇÃO

ZONA: 24M

LESTE: 502773,804

NORTE: 9619343,212

ALTITUDE: 23,92

PROFUNDIDADE 0,70 m

MATERIAL ARQUEOLOGICO:

Ausência de material arqueológico

DOCUMENTO FOTOGRÁFICO

3500



CORTE: C 2027

LOCALIZAÇÃO

ZONA: 24M

LESTE: 502816,053

NORTE: 9619317,167

ALTITUDE: 22,96

PROFUNDIDADE 0,73 m

MATERIAL ARQUEOLOGICO:

Ausência de material arqueológico

DOCUMENTO FOTOGRÁFICO

3503





CORTE: C 2028

LOCALIZAÇÃO

ZONA: 24M

LESTE: 502806,912

NORTE: 9619367,281

ALTITUDE: 28,24

PROFUNDIDADE 0,90 m

MATERIAL ARQUEOLOGICO:

Ausência de material arqueológico

DOCUMENTO FOTOGRÁFICO

3506



CORTE: C 2029

LOCALIZAÇÃO

ZONA: 24M

LESTE: 502856,944

NORTE: 9619351,381

ALTITUDE: 29,69

PROFUNDIDADE 1 m

MATERIAL ARQUEOLOGICO:

Ausência de material arqueológico

DOCUMENTO FOTOGRÁFICO

3510



CORTE: C 2030

LOCALIZAÇÃO

ZONA: 24M

LESTE: 502616,018

NORTE: 9619498,069

ALTITUDE: 26,56

PROFUNDIDADE 0,80 m

MATERIAL ARQUEOLOGICO:

Ausência de material arqueológico

DOCUMENTO FOTOGRÁFICO

3514



CORTE: C 2031

LOCALIZAÇÃO

ZONA: 24M

LESTE: 502565,418

NORTE: 9619546,655

ALTITUDE: 25,84

PROFUNDIDADE 0,64 m

MATERIAL ARQUEOLOGICO:

Ausência de material arqueológico

DOCUMENTO FOTOGRÁFICO

3517



CORTE: C 2032

LOCALIZAÇÃO

ZONA: 24M

LESTE: 502665,893

NORTE: 9619500,365

ALTITUDE: 24,40

PROFUNDIDADE 0,77 m

MATERIAL ARQUEOLOGICO:

Ausência de material arqueológico

DOCUMENTO FOTOGRÁFICO

3521



CORTE: C 2033

LOCALIZAÇÃO

ZONA: 24M

LESTE: 502714,790

NORTE: 9619487,069

ALTITUDE: 24,88

PROFUNDIDADE 0,90 m

MATERIAL ARQUEOLOGICO:

Ausência de material arqueológico

DOCUMENTO FOTOGRÁFICO

3524



CORTE: C 2034

LOCALIZAÇÃO

ZONA: 24M

LESTE: 502763,827

NORTE: 9619475,079

ALTITUDE: 25,36


PROFUNDIDADE 1,10 m

MATERIAL ARQUEOLOGICO:

Ausência de material arqueológico

DOCUMENTO FOTOGRÁFICO

3527



CORTE: C 2035

LOCALIZAÇÃO

ZONA: 24M

LESTE: 502812,649

NORTE: 9619463,608

ALTITUDE: 23,68

PROFUNDIDADE 0,80 m

MATERIAL ARQUEOLOGICO:

Ausência de material arqueológico

DOCUMENTO FOTOGRÁFICO

3532



CORTE: C 2036

LOCALIZAÇÃO

ZONA: 24M

LESTE: 502858,781

NORTE: 9619443,863

ALTITUDE: 23,92

PROFUNDIDADE 0,85 m

MATERIAL ARQUEOLOGICO:

Ausência de material arqueológico

DOCUMENTO FOTOGRÁFICO

3535



CORTE: C 2037

LOCALIZAÇÃO

ZONA: 24M

LESTE: 502904,001

NORTE: 9619445,446

ALTITUDE: 23,44

PROFUNDIDADE 0,60 m

MATERIAL ARQUEOLOGICO:

Ausência de material arqueológico

DOCUMENTO FOTOGRÁFICO

3538



CORTE: C 2038

LOCALIZAÇÃO

ZONA: 24M

LESTE: 502850,602

NORTE: 9619281,821

ALTITUDE: 22,96

PROFUNDIDADE 0,58 m

MATERIAL ARQUEOLOGICO:

Ausência de material arqueológico

DOCUMENTO FOTOGRÁFICO

3542



CORTE: C 2039

LOCALIZAÇÃO

ZONA: 24M

LESTE: 502898,773

NORTE: 9619270,304

ALTITUDE: 24,88


PROFUNDIDADE 1,20 m

MATERIAL ARQUEOLOGICO:

Ausência de material arqueológico

DOCUMENTO FOTOGRÁFICO

3545



CORTE: C 2040

LOCALIZAÇÃO

ZONA: 24M

LESTE: 502896,037

NORTE: 9619319,973

ALTITUDE: 24,40

PROFUNDIDADE 1,12 m

MATERIAL ARQUEOLOGICO:

Ausência de material arqueológico

DOCUMENTO FOTOGRÁFICO

3548



CORTE: C 2041

LOCALIZAÇÃO

ZONA: 24M

LESTE: 502944,626

NORTE: 9619290,972

ALTITUDE: 25,36


PROFUNDIDADE 1,07 m

MATERIAL ARQUEOLOGICO:

Ausência de material arqueológico

DOCUMENTO FOTOGRÁFICO

3551



CORTE: C 2042

LOCALIZAÇÃO

ZONA: 24M

LESTE: 502940,941

NORTE: 9619340,576

ALTITUDE: 25,36


PROFUNDIDADE 0,85 m

MATERIAL ARQUEOLOGICO:

Ausência de material arqueológico

DOCUMENTO FOTOGRÁFICO

3554



CORTE: C 2043

LOCALIZAÇÃO

ZONA: 24M

LESTE: 502990,611

NORTE: 9619333,385

ALTITUDE: 23,44

PROFUNDIDADE 0,96 m

MATERIAL ARQUEOLOGICO:

Ausência de material arqueológico

DOCUMENTO FOTOGRÁFICO

3558



CORTE: C 2044

LOCALIZAÇÃO

ZONA: 24M

LESTE: 502699,126

NORTE: 9619308,610

ALTITUDE: 24,16

PROFUNDIDADE 1,10 m

MATERIAL ARQUEOLOGICO:

Ausência de material arqueológico

DOCUMENTO FOTOGRÁFICO

3561



CORTE: C 2045

LOCALIZAÇÃO

ZONA: 24M

LESTE: 502664,623

NORTE: 9619344,530

ALTITUDE: 23,92


PROFUNDIDADE 0,94 m

MATERIAL ARQUEOLOGICO:

Ausência de material arqueológico

DOCUMENTO FOTOGRÁFICO

3564



CORTE: C 2046

LOCALIZAÇÃO

ZONA: 24M

LESTE: 502631,105

NORTE: 9619308,139

ALTITUDE: 24,88


PROFUNDIDADE 1 m

MATERIAL ARQUEOLOGICO:

Ausência de material arqueológico

DOCUMENTO FOTOGRÁFICO

3567



CORTE: C 2047

LOCALIZAÇÃO

ZONA: 24M

LESTE: 502994,520

NORTE: 9619284,087

ALTITUDE: 25,60

PROFUNDIDADE 1,33 m

MATERIAL ARQUEOLOGICO:

Ausência de material arqueológico

DOCUMENTO FOTOGRÁFICO

3570



CORTE: C 2048

LOCALIZAÇÃO

ZONA: 24M

LESTE: 503035,988

NORTE: 9619312,585

ALTITUDE: 22,96

PROFUNDIDADE 1 m

MATERIAL ARQUEOLOGICO:

Ausência de material arqueológico

DOCUMENTO FOTOGRÁFICO

3573



CORTE: C 2049

LOCALIZAÇÃO

ZONA: 24M

LESTE: 503040,549

NORTE: 9619264,037

ALTITUDE: 25,84

PROFUNDIDADE 1 m

MATERIAL ARQUEOLOGICO:

Ausência de material arqueológico

DOCUMENTO FOTOGRÁFICO  
3576



CORTE: C 2050

LOCALIZAÇÃO

ZONA: 24M

LESTE: 503091,141

NORTE: 9619270,178

ALTITUDE: 23,68

PROFUNDIDADE 1,10 m

MATERIAL ARQUEOLOGICO:

Ausência de material arqueológico

DOCUMENTO FOTOGRÁFICO  
3580



CORTE: C 2051

LOCALIZAÇÃO

ZONA: 24M

LESTE: 503088,694

NORTE: 9619319,902

ALTITUDE: 22,48

PROFUNDIDADE 1 m

MATERIAL ARQUEOLOGICO:

Ausência de material arqueológico

DOCUMENTO FOTOGRÁFICO  
3583





CORTE: C 2052

LOCALIZAÇÃO

ZONA: 24M

LESTE: 503140,709

NORTE: 9619276,134

ALTITUDE: 22,48

PROFUNDIDADE 1 m

MATERIAL ARQUEOLOGICO:

Ausência de material arqueológico

DOCUMENTO FOTOGRÁFICO

3586



CORTE: C 2053

LOCALIZAÇÃO

ZONA: 24M

LESTE: 503183,907

NORTE: 9619250,218

ALTITUDE: 22,96

PROFUNDIDADE 1,14 m

MATERIAL ARQUEOLOGICO:

Ausência de material arqueológico

DOCUMENTO FOTOGRÁFICO

3589



CORTE: C 2054

LOCALIZAÇÃO

ZONA: 24M

LESTE: 503138,597

NORTE: 9619326,673

ALTITUDE: 22,48

PROFUNDIDADE 0,80 m

MATERIAL ARQUEOLOGICO:

Ausência de material arqueológico

DOCUMENTO FOTOGRÁFICO

3593



CORTE: C 2055

LOCALIZAÇÃO

ZONA: 24M

LESTE: 503187,634

NORTE: 9619318,723

ALTITUDE: 21,03

PROFUNDIDADE 0,87 m

MATERIAL ARQUEOLOGICO:

Ausência de material arqueológico

DOCUMENTO FOTOGRÁFICO

3596



CORTE: C 2056

LOCALIZAÇÃO

ZONA: 24M

LESTE: 503271,647

NORTE: 9619258,638

ALTITUDE: 25,36

PROFUNDIDADE 1,35 m

MATERIAL ARQUEOLOGICO:

Ausência de material arqueológico

DOCUMENTO FOTOGRÁFICO

3599



CORTE: C 2057

LOCALIZAÇÃO

ZONA: 24M

LESTE: 503298,795

NORTE: 9619221,568

ALTITUDE: 26,80

PROFUNDIDADE 1 m

MATERIAL ARQUEOLOGICO:

Ausência de material arqueológico

DOCUMENTO FOTOGRÁFICO

3603



CORTE: C 2058

LOCALIZAÇÃO

ZONA: 24M

LESTE: 503238,921

NORTE: 9619226,230

ALTITUDE: 25,36

PROFUNDIDADE 1,25 m

MATERIAL ARQUEOLOGICO:

Ausência de material arqueológico

DOCUMENTO FOTOGRÁFICO

3606



CORTE: C 2059

LOCALIZAÇÃO

ZONA: 24M

LESTE: 503286,215

NORTE: 9619173,280

ALTITUDE: 25,60

PROFUNDIDADE 1,10 m

MATERIAL ARQUEOLOGICO:

Ausência de material arqueológico

DOCUMENTO FOTOGRÁFICO

3609



CORTE: C 2060

LOCALIZAÇÃO

ZONA: 24M

LESTE: 503238,770

NORTE: 9619183,695

ALTITUDE: 27,52

PROFUNDIDADE 1,10 m

MATERIAL ARQUEOLOGICO:

Ausência de material arqueológico

DOCUMENTO FOTOGRÁFICO

3614



CORTE: C 2061

LOCALIZAÇÃO

ZONA: 24M

LESTE: 503200,152

NORTE: 9619186,189

ALTITUDE: 28,49

PROFUNDIDADE 1,10 m

MATERIAL ARQUEOLOGICO:

Ausência de material arqueológico

DOCUMENTO FOTOGRÁFICO

3619



CORTE: C 2062

LOCALIZAÇÃO

ZONA: 24M

LESTE: 503259,465

NORTE: 9619131,431

ALTITUDE: 28,24

PROFUNDIDADE 1,05 m

MATERIAL ARQUEOLOGICO:

Ausência de material arqueológico

DOCUMENTO FOTOGRÁFICO

3622



CORTE: C 2063

LOCALIZAÇÃO

ZONA: 24M

LESTE: 503303,344

NORTE: 9619107,295

ALTITUDE: 28,24

PROFUNDIDADE 1,08 m

MATERIAL ARQUEOLOGICO:

Ausência de material arqueológico

DOCUMENTO FOTOGRÁFICO

3625



CORTE: C 2064

LOCALIZAÇÃO

ZONA: 24M

LESTE: 503412,223

NORTE: 9619282,119

ALTITUDE: 20,79

PROFUNDIDADE 0,80 m

MATERIAL ARQUEOLOGICO:

Ausência de material arqueológico

DOCUMENTO FOTOGRÁFICO

3630



CORTE: C 2065

LOCALIZAÇÃO

ZONA: 24M

LESTE: 503363,037

NORTE: 9619283,149

ALTITUDE: 20,31

PROFUNDIDADE 0,90 m

MATERIAL ARQUEOLOGICO:

Ausência de material arqueológico

DOCUMENTO FOTOGRÁFICO

3633



CORTE: C 2066

LOCALIZAÇÃO

ZONA: 24M

LESTE: 503353,255

NORTE: 9619094,860

ALTITUDE: 27,04

PROFUNDIDADE 1,10 m

MATERIAL ARQUEOLOGICO:

Ausência de material arqueológico

DOCUMENTO FOTOGRÁFICO

3636



CORTE: C 2067

LOCALIZAÇÃO

ZONA: 24M

LESTE: 503313,432

NORTE: 9619291,480

ALTITUDE: 20,55

PROFUNDIDADE 0,90 m

MATERIAL ARQUEOLOGICO:

Ausência de material arqueológico

DOCUMENTO FOTOGRÁFICO

3640



CORTE: C 2068

LOCALIZAÇÃO

ZONA: 24M

LESTE: 503265,299

NORTE: 9619304,425

ALTITUDE: 21,28

PROFUNDIDADE 1 m

MATERIAL ARQUEOLOGICO:

Ausência de material arqueológico

DOCUMENTO FOTOGRÁFICO

3643



CORTE: C 2069

LOCALIZAÇÃO

ZONA: 24M

LESTE: 503224,501

NORTE: 9619285,322

ALTITUDE: 20,79

PROFUNDIDADE 0,92 m

MATERIAL ARQUEOLOGICO:

Ausência de material arqueológico

DOCUMENTO FOTOGRÁFICO

3646



CORTE: C 2070

LOCALIZAÇÃO

ZONA: 24M

LESTE: 503421,922

NORTE: 9619228,253

ALTITUDE: 25,60

PROFUNDIDADE 0,67 m

MATERIAL ARQUEOLOGICO:

Ausência de material arqueológico

DOCUMENTO FOTOGRÁFICO

3650



CORTE: C 2071

LOCALIZAÇÃO

ZONA: 24M

LESTE: 503412,406

NORTE: 9619179,029

ALTITUDE: 22,96

PROFUNDIDADE 0,90 m

MATERIAL ARQUEOLOGICO:

Ausência de material arqueológico

DOCUMENTO FOTOGRÁFICO

3656



CORTE: C 2072

LOCALIZAÇÃO

ZONA: 24M

LESTE: 503395,143

NORTE: 9619132,066

ALTITUDE: 23,20

PROFUNDIDADE 0,90 m

MATERIAL ARQUEOLOGICO:

Ausência de material arqueológico

DOCUMENTO FOTOGRÁFICO

3657



CORTE: C 2073

LOCALIZAÇÃO

ZONA: 24M

LESTE: 503349,339

NORTE: 9619188,018

ALTITUDE: 24,16

PROFUNDIDADE 1,10 m

MATERIAL ARQUEOLOGICO:

Ausência de material arqueológico

DOCUMENTO FOTOGRÁFICO

3660



CORTE: C 2074

LOCALIZAÇÃO

ZONA: 24M

LESTE: 503325,876

NORTE: 9619144,298

ALTITUDE: 25,36

PROFUNDIDADE 1,40 m

MATERIAL ARQUEOLOGICO:

Ausência de material arqueológico

DOCUMENTO FOTOGRÁFICO

3664



CORTE: C 2075

LOCALIZAÇÃO

ZONA: 24M

LESTE: 503372,616

NORTE: 9619230,914

ALTITUDE: 25,60

PROFUNDIDADE 1 m

MATERIAL ARQUEOLOGICO:

Ausência de material arqueológico

DOCUMENTO FOTOGRÁFICO

3668





CORTE: C 2076

LOCALIZAÇÃO

ZONA: 24M

LESTE: 503079,508

NORTE: 9619125,887

ALTITUDE: 18,87

PROFUNDIDADE 1,24 m

MATERIAL ARQUEOLOGICO:

Ausência de material arqueológico

DOCUMENTO FOTOGRÁFICO

3671



CORTE: C 2077

LOCALIZAÇÃO

ZONA: 24M

LESTE: 503070,637

NORTE: 9619167,978

ALTITUDE: 28,73


PROFUNDIDADE 1,10 m

MATERIAL ARQUEOLOGICO:

Ausência de material arqueológico

DOCUMENTO FOTOGRÁFICO

3676



CORTE: C 2078

LOCALIZAÇÃO

ZONA: 24M

LESTE: 503122,512

NORTE: 9619129,935

ALTITUDE: 28,49

PROFUNDIDADE 1,10 m

MATERIAL ARQUEOLOGICO:

Ausência de material arqueológico

DOCUMENTO FOTOGRÁFICO

3680



CORTE: C 2079

LOCALIZAÇÃO

ZONA: 24M

LESTE: 503118,380

NORTE: 9619179,474

ALTITUDE: 29,45

PROFUNDIDADE 1,20 m

MATERIAL ARQUEOLOGICO:

Ausência de material arqueológico

DOCUMENTO FOTOGRÁFICO

3683



CORTE: C 2080

LOCALIZAÇÃO

ZONA: 24M

LESTE: 503147,075

NORTE: 9619216,227

ALTITUDE: 27,52

PROFUNDIDADE 1,27 m

MATERIAL ARQUEOLOGICO:

Ausência de material arqueológico

DOCUMENTO FOTOGRÁFICO

3686



CORTE: C 2081

LOCALIZAÇÃO

ZONA: 24M

LESTE: 503075,377

NORTE: 9619217,035

ALTITUDE: 28,49

PROFUNDIDADE 1,07 m

MATERIAL ARQUEOLOGICO:

Ausência de material arqueológico

DOCUMENTO FOTOGRÁFICO

3689



CORTE: C 2082

LOCALIZAÇÃO

ZONA: 24M

LESTE: 503029,794

NORTE: 9619196,274

ALTITUDE: 19,11

PROFUNDIDADE 1,30 m

MATERIAL ARQUEOLOGICO:

Ausência de material arqueológico

DOCUMENTO FOTOGRÁFICO

3692



CORTE: C 2083

LOCALIZAÇÃO

ZONA: 24M

LESTE: 502999,350

NORTE: 9619235,910

ALTITUDE: 18,87


PROFUNDIDADE 1,04 m

MATERIAL ARQUEOLOGICO:

Ausência de material arqueológico

DOCUMENTO FOTOGRÁFICO

3696



CORTE: C 2084

LOCALIZAÇÃO

ZONA: 24M

LESTE: 502946,124

NORTE: 9619243,823

ALTITUDE: 19,59

PROFUNDIDADE 1,07 m

MATERIAL ARQUEOLOGICO:

Ausência de material arqueológico

DOCUMENTO FOTOGRÁFICO

3700



CORTE: C 2085

LOCALIZAÇÃO

ZONA: 24M

LESTE: 502706,126

NORTE: 9622195,075

ALTITUDE: 17,67

PROFUNDIDADE 1,20 m

MATERIAL ARQUEOLOGICO:

Ausência de material arqueológico

DOCUMENTO FOTOGRÁFICO

3705



CORTE: C 2086

LOCALIZAÇÃO

ZONA: 24M

LESTE: 502660,942

NORTE: 9622174,898

ALTITUDE: 18,87

PROFUNDIDADE 0,95 m

MATERIAL ARQUEOLOGICO:

Ausência de material arqueológico

DOCUMENTO FOTOGRÁFICO

3708



CORTE: C 2087

LOCALIZAÇÃO

ZONA: 24M

LESTE: 502617,796

NORTE: 9622150,866

ALTITUDE: 18,63

PROFUNDIDADE 1,08 m

MATERIAL ARQUEOLOGICO:

Ausência de material arqueológico

DOCUMENTO FOTOGRÁFICO

3712



CORTE: C 2088

LOCALIZAÇÃO

ZONA: 24M

LESTE: 502581,719

NORTE: 9622185,739

ALTITUDE: 16,47

PROFUNDIDADE 0,90 m

MATERIAL ARQUEOLOGICO:

Ausência de material arqueológico

DOCUMENTO FOTOGRÁFICO

3715



CORTE: C 2089

LOCALIZAÇÃO

ZONA: 24M

LESTE: 502532,252

NORTE: 9622182,137

ALTITUDE: 16,71

PROFUNDIDADE 0,90 m

MATERIAL ARQUEOLOGICO:

Ausência de material arqueológico

DOCUMENTO FOTOGRÁFICO

3719



CORTE: C 2090

LOCALIZAÇÃO

ZONA: 24M

LESTE: 502486,687

NORTE: 9622166,767

ALTITUDE: 17,67

PROFUNDIDADE 0,90 m

MATERIAL ARQUEOLOGICO:

Ausência de material arqueológico

DOCUMENTO FOTOGRÁFICO

3722



CORTE: C 2091

LOCALIZAÇÃO

ZONA: 24M

LESTE: 502457,804

NORTE: 9622113,384

ALTITUDE: 19,35

PROFUNDIDADE 0,80 m

MATERIAL ARQUEOLOGICO:

Ausência de material arqueológico

DOCUMENTO FOTOGRÁFICO

3725



CORTE: C 2092

LOCALIZAÇÃO

ZONA: 24M

LESTE: 502407,584

NORTE: 9622119,250

ALTITUDE: 18,15

PROFUNDIDADE 0,80 m

MATERIAL ARQUEOLOGICO:

Ausência de material arqueológico

DOCUMENTO FOTOGRÁFICO

3728



CORTE: C 2093

LOCALIZAÇÃO

ZONA: 24M

LESTE: 502361,859

NORTE: 9622098,451

ALTITUDE: 17,67

PROFUNDIDADE 0,85 m

MATERIAL ARQUEOLOGICO:

Ausência de material arqueológico

DOCUMENTO FOTOGRÁFICO

3731



CORTE: C 2094

LOCALIZAÇÃO

ZONA: 24M

LESTE: 502366,395

NORTE: 9622146,313

ALTITUDE: 18,87

PROFUNDIDADE 0,90 m

MATERIAL ARQUEOLOGICO:

Ausência de material arqueológico

DOCUMENTO FOTOGRÁFICO

3734



CORTE: C 2095

LOCALIZAÇÃO

ZONA: 24M

LESTE: 502329,489

NORTE: 9622171,070

ALTITUDE: 19,11

PROFUNDIDADE 0,80 m

MATERIAL ARQUEOLOGICO:

Ausência de material arqueológico

DOCUMENTO FOTOGRÁFICO

3737



CORTE: C 2096

LOCALIZAÇÃO

ZONA: 24M

LESTE: 502317,876

NORTE: 9622075,373

ALTITUDE: 20,79

PROFUNDIDADE 0,80 m

MATERIAL ARQUEOLOGICO:

Ausência de material arqueológico

DOCUMENTO FOTOGRÁFICO

3741



CORTE: C 2097

LOCALIZAÇÃO

ZONA: 24M

LESTE: 502250,161

NORTE: 9622042,086

ALTITUDE: 20,79

PROFUNDIDADE 0,80 m

MATERIAL ARQUEOLOGICO:

Ausência de material arqueológico

DOCUMENTO FOTOGRÁFICO

3744



CORTE: C 2098

LOCALIZAÇÃO

ZONA: 24M

LESTE: 502201,224

NORTE: 9622029,394

ALTITUDE: 20,07

PROFUNDIDADE 0,70 m

MATERIAL ARQUEOLOGICO:

Ausência de material arqueológico

DOCUMENTO FOTOGRÁFICO

3748



CORTE: C 2099

LOCALIZAÇÃO

ZONA: 24M

LESTE: 502157,428

NORTE: 9622004,751

ALTITUDE: 22,48

PROFUNDIDADE 0,70 m

MATERIAL ARQUEOLOGICO:

Ausência de material arqueológico

DOCUMENTO FOTOGRÁFICO

3751





CORTE: C 2100

LOCALIZAÇÃO

ZONA: 24M

LESTE: 502117,615

NORTE: 9621974,576

ALTITUDE: 22,72

PROFUNDIDADE 0,90 m

MATERIAL ARQUEOLOGICO:

Ausência de material arqueológico

DOCUMENTO FOTOGRÁFICO

3754



CORTE: C 2101

LOCALIZAÇÃO

ZONA: 24M

LESTE: 502077,301

NORTE: 9621944,716

ALTITUDE: 22,24

PROFUNDIDADE 0,85 m

MATERIAL ARQUEOLOGICO:

Ausência de material arqueológico

DOCUMENTO FOTOGRÁFICO

3757



CORTE: C 2102

LOCALIZAÇÃO

ZONA: 24M

LESTE: 502029,408

NORTE: 9621958,994

ALTITUDE: 22,72

PROFUNDIDADE 0,90 m

MATERIAL ARQUEOLOGICO:

Ausência de material arqueológico

DOCUMENTO FOTOGRÁFICO

3760



CORTE: C 2103

LOCALIZAÇÃO

ZONA: 24M

LESTE: 502726,611

NORTE: 9622282,948


ALTITUDE: 14,07

PROFUNDIDADE 1 m

MATERIAL ARQUEOLOGICO:

Ausência de material arqueológico

DOCUMENTO FOTOGRÁFICO



CORTE: C 2104

LOCALIZAÇÃO

ZONA: 24M

LESTE: 502681,921

NORTE: 9622261,890


ALTITUDE: 15,03

PROFUNDIDADE 0,80 m

MATERIAL ARQUEOLOGICO:

Ausência de material arqueológico

DOCUMENTO FOTOGRÁFICO



CORTE: C 2105

LOCALIZAÇÃO

ZONA: 24M

LESTE: 502633,208

NORTE: 9622250,690


ALTITUDE: 14,79

PROFUNDIDADE 0,90 m

MATERIAL ARQUEOLOGICO:

Ausência de material arqueológico

DOCUMENTO FOTOGRÁFICO



CORTE: C 2106

LOCALIZAÇÃO

ZONA: 24M

LESTE: 502586,517

NORTE: 9622260,364


ALTITUDE: 12,86

PROFUNDIDADE 0,80 m

MATERIAL ARQUEOLOGICO:

Ausência de material arqueológico

DOCUMENTO FOTOGRÁFICO



CORTE: C 2107

LOCALIZAÇÃO

ZONA: 24M

LESTE: 502287,706

NORTE: 9622184,557


ALTITUDE: 17,91

PROFUNDIDADE 0,90 m

MATERIAL ARQUEOLOGICO:

Ausência de material arqueológico

DOCUMENTO FOTOGRÁFICO



CORTE: C 2108

LOCALIZAÇÃO

ZONA: 24M

LESTE: 502246,423

NORTE: 9622156,105


ALTITUDE: 19,11

PROFUNDIDADE 0,95 m

MATERIAL ARQUEOLOGICO:

Ausência de material arqueológico

DOCUMENTO FOTOGRÁFICO



CORTE: C 2109

LOCALIZAÇÃO

ZONA: 24M

LESTE: 502200,727

NORTE: 9622135,798


ALTITUDE: 19,11

PROFUNDIDADE 0,90 m

MATERIAL ARQUEOLOGICO:

Ausência de material arqueológico

DOCUMENTO FOTOGRÁFICO



CORTE: C 2110

LOCALIZAÇÃO

ZONA: 24M

LESTE: 502192,793

NORTE: 9622086,454


ALTITUDE: 20,07

PROFUNDIDADE 0,60 m

MATERIAL ARQUEOLOGICO:

Ausência de material arqueológico

DOCUMENTO FOTOGRÁFICO



CORTE: C 2111

LOCALIZAÇÃO

ZONA: 24M

LESTE: 502150,682

NORTE: 9622059,503


ALTITUDE: 21,52

PROFUNDIDADE 0,80 m

MATERIAL ARQUEOLOGICO:

Ausência de material arqueológico

DOCUMENTO FOTOGRÁFICO



CORTE: C 2112

LOCALIZAÇÃO

ZONA: 24M

LESTE: 502105,163

NORTE: 9622038,973

ALTITUDE: 18,87

PROFUNDIDADE 0,80 m

MATERIAL ARQUEOLOGICO:

Ausência de material arqueológico

DOCUMENTO FOTOGRÁFICO



CORTE: C 2113

LOCALIZAÇÃO

ZONA: 24M

LESTE: 502055,566

NORTE: 9622047,766


ALTITUDE: 21,28

PROFUNDIDADE 0,80 m

MATERIAL ARQUEOLOGICO:

Ausência de material arqueológico

DOCUMENTO FOTOGRÁFICO



CORTE: C 2114

LOCALIZAÇÃO

ZONA: 24M

LESTE: 502026,377

NORTE: 9622007,910


ALTITUDE: 23,20

PROFUNDIDADE 0,70 m

MATERIAL ARQUEOLOGICO:

Ausência de material arqueológico

DOCUMENTO FOTOGRÁFICO



CORTE: C 2115

LOCALIZAÇÃO

ZONA: 24M

LESTE: 502028,089

NORTE: 9621920,719


ALTITUDE: 22,96

PROFUNDIDADE 0,60 m

MATERIAL ARQUEOLOGICO:

Ausência de material arqueológico

DOCUMENTO FOTOGRÁFICO



CORTE: C 2116

LOCALIZAÇÃO

ZONA: 24M

LESTE: 502002,280

NORTE: 9621878,370


ALTITUDE: 24,88

PROFUNDIDADE 0,70 m

MATERIAL ARQUEOLOGICO:

Ausência de material arqueológico

DOCUMENTO FOTOGRÁFICO



CORTE: C 2117

LOCALIZAÇÃO

ZONA: 24M

LESTE: 501777,182

NORTE: 9621853,451


ALTITUDE: 24,88

PROFUNDIDADE 0,80 m

MATERIAL ARQUEOLOGICO:

Ausência de material arqueológico

DOCUMENTO FOTOGRÁFICO



CORTE: C 2118

LOCALIZAÇÃO

ZONA: 24M

LESTE: 501728,078

NORTE: 9621845,503


ALTITUDE: 24,64

PROFUNDIDADE 1 m

MATERIAL ARQUEOLOGICO:

Ausência de material arqueológico

DOCUMENTO FOTOGRÁFICO



CORTE: C 2119

LOCALIZAÇÃO

ZONA: 24M

LESTE: 501675,419

NORTE: 9621853,295


ALTITUDE: 25,60

PROFUNDIDADE 0,75 m

MATERIAL ARQUEOLOGICO:

Ausência de material arqueológico

DOCUMENTO FOTOGRÁFICO



CORTE: C 2120

LOCALIZAÇÃO

ZONA: 24M

LESTE: 501627,592

NORTE: 9621867,221


ALTITUDE: 25,36

PROFUNDIDADE 0,85 m

MATERIAL ARQUEOLOGICO:

Ausência de material arqueológico

DOCUMENTO FOTOGRÁFICO



CORTE: C 2121

LOCALIZAÇÃO

ZONA: 24M

LESTE: 501580,165

NORTE: 9621883,741

ALTITUDE: 27,76

PROFUNDIDADE 0,80 m

MATERIAL ARQUEOLOGICO:

Ausência de material arqueológico

DOCUMENTO FOTOGRÁFICO



CORTE: C 2122

LOCALIZAÇÃO

ZONA: 24M

LESTE: 501533,920

NORTE: 9621901,938


ALTITUDE: 27,52

PROFUNDIDADE 0,70 m

MATERIAL ARQUEOLOGICO:

Ausência de material arqueológico

DOCUMENTO FOTOGRÁFICO



CORTE: C 2123

LOCALIZAÇÃO

ZONA: 24M

LESTE: 501593,302

NORTE: 9621923,922


ALTITUDE: 33,77

PROFUNDIDADE 0,65 m

MATERIAL ARQUEOLOGICO:

Ausência de material arqueológico

DOCUMENTO FOTOGRÁFICO





CORTE: C 2124

LOCALIZAÇÃO

ZONA: 24M

LESTE: 501641,325

NORTE: 9621912,952

ALTITUDE: 33,29

PROFUNDIDADE 0,60 m

MATERIAL ARQUEOLOGICO:

Ausência de material arqueológico

DOCUMENTO FOTOGRÁFICO



CORTE: C 2125

LOCALIZAÇÃO

ZONA: 24M

LESTE: 501689,478

NORTE: 9621900,471


ALTITUDE: 32,57

PROFUNDIDADE 0,55 m

MATERIAL ARQUEOLOGICO:

Ausência de material arqueológico

DOCUMENTO FOTOGRÁFICO



CORTE: C 2126

LOCALIZAÇÃO

ZONA: 24M

LESTE: 501747,557

NORTE: 9621900,832


ALTITUDE: 31,85

PROFUNDIDADE 0,83 m

MATERIAL ARQUEOLOGICO:

Ausência de material arqueológico

DOCUMENTO FOTOGRÁFICO



CORTE: C 2127

LOCALIZAÇÃO

ZONA: 24M

LESTE: 501541,249

NORTE: 9622014,088

ALTITUDE: 29,45

PROFUNDIDADE 0,80 m

MATERIAL ARQUEOLOGICO:

Ausência de material arqueológico

DOCUMENTO FOTOGRÁFICO



CORTE: C 2128

LOCALIZAÇÃO

ZONA: 24M

LESTE: 501596,813

NORTE: 9621998,865


ALTITUDE: 27,76

PROFUNDIDADE 0,70 m

MATERIAL ARQUEOLOGICO:

Ausência de material arqueológico

DOCUMENTO FOTOGRÁFICO



CORTE: C 2129

LOCALIZAÇÃO

ZONA: 24M

LESTE: 501642,462

NORTE: 9621978,204


ALTITUDE: 30,89

PROFUNDIDADE 0,80 m

MATERIAL ARQUEOLOGICO:

Ausência de material arqueológico

DOCUMENTO FOTOGRÁFICO



CORTE: C 2130

LOCALIZAÇÃO

ZONA: 24M

LESTE: 501691,937

NORTE: 9621969,717

ALTITUDE: 29,93

PROFUNDIDADE 0,80 m

MATERIAL ARQUEOLOGICO:

Ausência de material arqueológico

DOCUMENTO FOTOGRÁFICO



CORTE: C 2131

LOCALIZAÇÃO

ZONA: 24M

LESTE: 501786,503

NORTE: 9621953,872


ALTITUDE: 30,65

PROFUNDIDADE 1 m

MATERIAL ARQUEOLOGICO:

Ausência de material arqueológico

DOCUMENTO FOTOGRÁFICO



CORTE: C 2132

LOCALIZAÇÃO

ZONA: 24M

LESTE: 501829,358

NORTE: 9621937,315


ALTITUDE: 29,45

PROFUNDIDADE 1 m

MATERIAL ARQUEOLOGICO:

Ausência de material arqueológico

DOCUMENTO FOTOGRÁFICO



CORTE: C 2133

LOCALIZAÇÃO

ZONA: 24M

LESTE: 501878,927

NORTE: 9621931,802


ALTITUDE: 29,21

PROFUNDIDADE 0,90 m

MATERIAL ARQUEOLOGICO:

Ausência de material arqueológico

DOCUMENTO FOTOGRÁFICO



CORTE: C 2134

LOCALIZAÇÃO

ZONA: 24M

LESTE: 501929,026

NORTE: 9621930,801

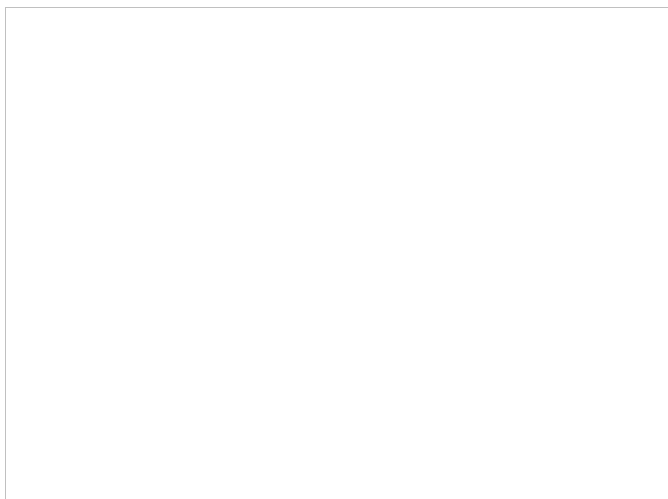
ALTITUDE: 30,65

PROFUNDIDADE 1,05 m

MATERIAL ARQUEOLOGICO:

Ausência de material arqueológico

DOCUMENTO FOTOGRÁFICO



CORTE: C 2135

LOCALIZAÇÃO

ZONA: 24M

LESTE: 501979,228

NORTE: 9621927,677


ALTITUDE: 28,73

PROFUNDIDADE 0,80 m

MATERIAL ARQUEOLOGICO:

Ausência de material arqueológico

DOCUMENTO FOTOGRÁFICO



CORTE: C 2136

LOCALIZAÇÃO

ZONA: 24M

LESTE: 501952,953

NORTE: 9621873,006

ALTITUDE: 25,12

PROFUNDIDADE 0,90 m

MATERIAL ARQUEOLOGICO:

Ausência de material arqueológico

DOCUMENTO FOTOGRÁFICO



CORTE: C 2137

LOCALIZAÇÃO

ZONA: 24M

LESTE: 501903,366

NORTE: 9621879,650


ALTITUDE: 23,20

PROFUNDIDADE 1 m

MATERIAL ARQUEOLOGICO:

Ausência de material arqueológico

DOCUMENTO FOTOGRÁFICO



CORTE: C 2138

LOCALIZAÇÃO

ZONA: 24M

LESTE: 501853,984

NORTE: 9621884,292


ALTITUDE: 23,68

PROFUNDIDADE 1,07 m

MATERIAL ARQUEOLOGICO:

Ausência de material arqueológico

DOCUMENTO FOTOGRÁFICO



CORTE: C 2139

LOCALIZAÇÃO

ZONA: 24M

LESTE: 501804,545

NORTE: 9621894,577


ALTITUDE: 24,64

PROFUNDIDADE 1,10 m

MATERIAL ARQUEOLOGICO:

Ausência de material arqueológico

DOCUMENTO FOTOGRÁFICO



CORTE: C 2140

LOCALIZAÇÃO

ZONA: 24M

LESTE: 502080,284

NORTE: 9621953,274


ALTITUDE: 24,16

PROFUNDIDADE 1,20 m

MATERIAL ARQUEOLOGICO:

Ausência de material arqueológico

DOCUMENTO FOTOGRÁFICO



CORTE: C 2141

LOCALIZAÇÃO

ZONA: 24M

LESTE: 502065,349

NORTE: 9621908,766


ALTITUDE: 24,40

PROFUNDIDADE 0,70 m

MATERIAL ARQUEOLOGICO:

Ausência de material arqueológico

DOCUMENTO FOTOGRÁFICO



CORTE: C 2142

LOCALIZAÇÃO

ZONA: 24M

LESTE: 502040,294

NORTE: 9621867,501


ALTITUDE: 24,40

PROFUNDIDADE 1 m

MATERIAL ARQUEOLOGICO:

Ausência de material arqueológico

DOCUMENTO FOTOGRÁFICO



CORTE: C 2143

LOCALIZAÇÃO

ZONA: 24M

LESTE: 502013,004

NORTE: 9621817,796


ALTITUDE: 24,64

PROFUNDIDADE 1,16 m

MATERIAL ARQUEOLOGICO:

Ausência de material arqueológico

DOCUMENTO FOTOGRÁFICO



CORTE: C 2144

LOCALIZAÇÃO

ZONA: 24M

LESTE: 501963,612

NORTE: 9621819,048


ALTITUDE: 24,88

PROFUNDIDADE 1 m

MATERIAL ARQUEOLOGICO:

Ausência de material arqueológico

DOCUMENTO FOTOGRÁFICO



CORTE: C 2145

LOCALIZAÇÃO

ZONA: 24M

LESTE: 501913,904

NORTE: 9621813,267


ALTITUDE: 26,08

PROFUNDIDADE 1,20 m

MATERIAL ARQUEOLOGICO:

Ausência de material arqueológico

DOCUMENTO FOTOGRÁFICO



CORTE: C 2146

LOCALIZAÇÃO

ZONA: 24M

LESTE: 501867,306

NORTE: 9621834,133

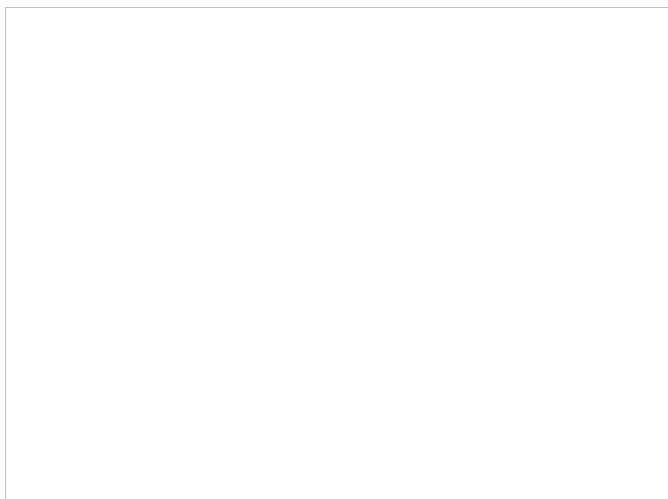
ALTITUDE: 26,56

PROFUNDIDADE 1,20 m

MATERIAL ARQUEOLOGICO:

Ausência de material arqueológico

DOCUMENTO FOTOGRÁFICO



CORTE: C 2147

LOCALIZAÇÃO

ZONA: 24M

LESTE: 501821,946

NORTE: 9621841,777


ALTITUDE: 25,84

PROFUNDIDADE 1 m

MATERIAL ARQUEOLOGICO:

Ausência de material arqueológico

DOCUMENTO FOTOGRÁFICO





CORTE: C 2148

LOCALIZAÇÃO

ZONA: 24M

LESTE: 501777,534

NORTE: 9621774,469

ALTITUDE: 24,16

PROFUNDIDADE 0,70 m

MATERIAL ARQUEOLOGICO:

Ausência de material arqueológico

DOCUMENTO FOTOGRÁFICO



CORTE: C 2149

LOCALIZAÇÃO

ZONA: 24M

LESTE: 501825,538

NORTE: 9621760,293


ALTITUDE: 25,12

PROFUNDIDADE 1 m

MATERIAL ARQUEOLOGICO:

Ausência de material arqueológico

DOCUMENTO FOTOGRÁFICO



CORTE: C 2150

LOCALIZAÇÃO

ZONA: 24M

LESTE: 501874,920

NORTE: 9621750,518


ALTITUDE: 24,64

PROFUNDIDADE 0,80 m

MATERIAL ARQUEOLOGICO:

Ausência de material arqueológico

DOCUMENTO FOTOGRÁFICO



CORTE: C 2151

LOCALIZAÇÃO

ZONA: 24M

LESTE: 501925,159

NORTE: 9621753,352


ALTITUDE: 25,84

PROFUNDIDADE 1 m

MATERIAL ARQUEOLOGICO:

Ausência de material arqueológico

DOCUMENTO FOTOGRÁFICO



CORTE: C 2152

LOCALIZAÇÃO

ZONA: 24M

LESTE: 501975,426

NORTE: 9621767,276


ALTITUDE: 23,92

PROFUNDIDADE 0,90 m

MATERIAL ARQUEOLOGICO:

Ausência de material arqueológico

DOCUMENTO FOTOGRÁFICO



CORTE: C 2153

LOCALIZAÇÃO

ZONA: 24M

LESTE: 502014,809

NORTE: 9621765,311


ALTITUDE: 23,92

PROFUNDIDADE 1,20 m

MATERIAL ARQUEOLOGICO:

Ausência de material arqueológico

DOCUMENTO FOTOGRÁFICO



CORTE: C 2154

LOCALIZAÇÃO

ZONA: 24M

LESTE: 501811,199

NORTE: 9621712,774

ALTITUDE: 25,60

PROFUNDIDADE 0,90 m

MATERIAL ARQUEOLOGICO:

Ausência de material arqueológico

DOCUMENTO FOTOGRÁFICO



CORTE: C 2155

LOCALIZAÇÃO

ZONA: 24M

LESTE: 501873,467

NORTE: 9621700,877


ALTITUDE: 24,88

PROFUNDIDADE 0,80 m

MATERIAL ARQUEOLOGICO:

Ausência de material arqueológico

DOCUMENTO FOTOGRÁFICO



CORTE: C 2156

LOCALIZAÇÃO

ZONA: 24M

LESTE: 501923,064

NORTE: 9621702,423


ALTITUDE: 22,96

PROFUNDIDADE 0,90 m

MATERIAL ARQUEOLOGICO:

Ausência de material arqueológico

DOCUMENTO FOTOGRÁFICO



CORTE: C 2157

LOCALIZAÇÃO

ZONA: 24M

LESTE: 501970,984

NORTE: 9621717,403

ALTITUDE: 24,88

PROFUNDIDADE 0,90 m

MATERIAL ARQUEOLOGICO:

Ausência de material arqueológico

DOCUMENTO FOTOGRÁFICO



CORTE: C 2158

LOCALIZAÇÃO

ZONA: 24M

LESTE: 502016,568

NORTE: 9621697,872


ALTITUDE: 23,92

PROFUNDIDADE 1 m

MATERIAL ARQUEOLOGICO:

Ausência de material arqueológico

DOCUMENTO FOTOGRÁFICO



CORTE: C 2159

LOCALIZAÇÃO

ZONA: 24M

LESTE: 502027,795

NORTE: 9621649,186


ALTITUDE: 23,44

PROFUNDIDADE 0,90 m

MATERIAL ARQUEOLOGICO:

Ausência de material arqueológico

DOCUMENTO FOTOGRÁFICO



CORTE: C 2160

LOCALIZAÇÃO

ZONA: 24M

LESTE: 501980,778

NORTE: 9621666,299


ALTITUDE: 24,16

PROFUNDIDADE 0,90 m

MATERIAL ARQUEOLOGICO:

Ausência de material arqueológico

DOCUMENTO FOTOGRÁFICO



CORTE: C 2161

LOCALIZAÇÃO

ZONA: 24M

LESTE: 501932,066

NORTE: 9621653,495

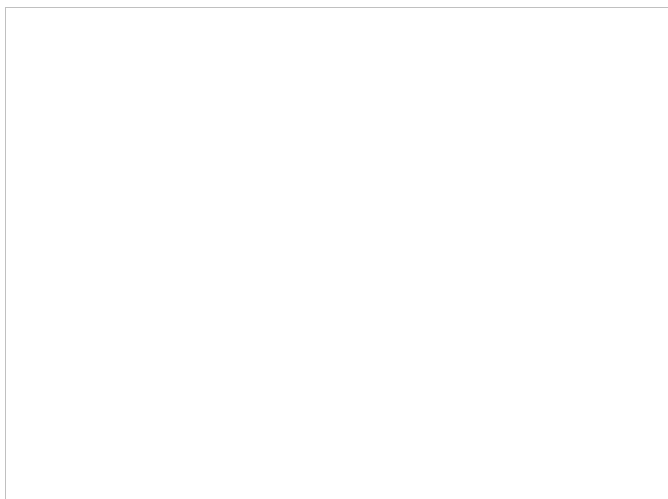
ALTITUDE: 23,68

PROFUNDIDADE 0,90 m

MATERIAL ARQUEOLOGICO:

Ausência de material arqueológico

DOCUMENTO FOTOGRÁFICO



CORTE: C 2162

LOCALIZAÇÃO

ZONA: 24M

LESTE: 501884,257

NORTE: 9621655,321


ALTITUDE: 24,16

PROFUNDIDADE 0,90 m

MATERIAL ARQUEOLOGICO:

Ausência de material arqueológico

DOCUMENTO FOTOGRÁFICO



CORTE: C 2163

LOCALIZAÇÃO

ZONA: 24M

LESTE: 501836,913

NORTE: 9621637,497

ALTITUDE: 23,68

PROFUNDIDADE 1 m

MATERIAL ARQUEOLOGICO:

Ausência de material arqueológico

DOCUMENTO FOTOGRÁFICO



CORTE: C 2164

LOCALIZAÇÃO

ZONA: 24M

LESTE: 501845,646

NORTE: 9621588,532


ALTITUDE: 24,16

PROFUNDIDADE 1 m

MATERIAL ARQUEOLOGICO:

Ausência de material arqueológico

DOCUMENTO FOTOGRÁFICO



CORTE: C 2165

LOCALIZAÇÃO

ZONA: 24M

LESTE: 501886,072

NORTE: 9621603,568


ALTITUDE: 23,92

PROFUNDIDADE 0,70 m

MATERIAL ARQUEOLOGICO:

Ausência de material arqueológico

DOCUMENTO FOTOGRÁFICO



CORTE: C 2166

LOCALIZAÇÃO

ZONA: 24M

LESTE: 501896,871

NORTE: 9621554,789


ALTITUDE: 24,88

PROFUNDIDADE 0,80 m

MATERIAL ARQUEOLOGICO:

Ausência de material arqueológico

DOCUMENTO FOTOGRÁFICO



CORTE: C 2167

LOCALIZAÇÃO

ZONA: 24M

LESTE: 501786,935

NORTE: 9621639,990


ALTITUDE: 24,40

PROFUNDIDADE 0,80 m

MATERIAL ARQUEOLOGICO:

Ausência de material arqueológico

DOCUMENTO FOTOGRÁFICO



CORTE: C 2168

LOCALIZAÇÃO

ZONA: 24M

LESTE: 501795,603

NORTE: 9621594,184


ALTITUDE: 29,45

PROFUNDIDADE 0,95 m

MATERIAL ARQUEOLOGICO:

Ausência de material arqueológico

DOCUMENTO FOTOGRÁFICO



CORTE: C 2169

LOCALIZAÇÃO

ZONA: 24M

LESTE: 501751,472

NORTE: 9621622,295


ALTITUDE: 27,76

PROFUNDIDADE 0,85 m

MATERIAL ARQUEOLOGICO:

Ausência de material arqueológico

DOCUMENTO FOTOGRÁFICO



CORTE: C 2170

LOCALIZAÇÃO

ZONA: 24M

LESTE: 501702,369

NORTE: 9621631,588


ALTITUDE: 28,00

PROFUNDIDADE 0,90 m

MATERIAL ARQUEOLOGICO:

Ausência de material arqueológico

DOCUMENTO FOTOGRÁFICO



CORTE: C 2171

LOCALIZAÇÃO

ZONA: 24M

LESTE: 501663,070

NORTE: 9621665,109


ALTITUDE: 27,04

PROFUNDIDADE 0,80 m

MATERIAL ARQUEOLOGICO:

Ausência de material arqueológico

DOCUMENTO FOTOGRÁFICO





CORTE: C 2172

LOCALIZAÇÃO

ZONA: 24M

LESTE: 501734,546

NORTE: 9621667,553


ALTITUDE: 27,52

PROFUNDIDADE 0,86 m

MATERIAL ARQUEOLOGICO:

Ausência de material arqueológico

DOCUMENTO FOTOGRÁFICO



CORTE: C 2173

LOCALIZAÇÃO

ZONA: 24M

LESTE: 501758,363

NORTE: 9621714,127


ALTITUDE: 27,04

PROFUNDIDADE 0,80 m

MATERIAL ARQUEOLOGICO:

Ausência de material arqueológico

DOCUMENTO FOTOGRÁFICO



CORTE: C 2174

LOCALIZAÇÃO

ZONA: 24M

LESTE: 501708,422

NORTE: 9621712,377


ALTITUDE: 27,28

PROFUNDIDADE 0,75 m

MATERIAL ARQUEOLOGICO:

Ausência de material arqueológico

DOCUMENTO FOTOGRÁFICO



CORTE: C 2175

LOCALIZAÇÃO

ZONA: 24M

LESTE: 501658,044

NORTE: 9621716,603

ALTITUDE: 27,76

PROFUNDIDADE 0,60 m

MATERIAL ARQUEOLOGICO:

Ausência de material arqueológico

DOCUMENTO FOTOGRÁFICO



CORTE: C 2176

LOCALIZAÇÃO

ZONA: 24M

LESTE: 501607,786

NORTE: 9621729,685


ALTITUDE: 30,17

PROFUNDIDADE 0,80 m

MATERIAL ARQUEOLOGICO:

Ausência de material arqueológico

DOCUMENTO FOTOGRÁFICO



CORTE: C 2177

LOCALIZAÇÃO

ZONA: 24M

LESTE: 501639,489

NORTE: 9621768,023


ALTITUDE: 28,24

PROFUNDIDADE 0,92 m

MATERIAL ARQUEOLOGICO:

Ausência de material arqueológico

DOCUMENTO FOTOGRÁFICO



CORTE: C 2178

LOCALIZAÇÃO

ZONA: 24M

LESTE: 501688,964

NORTE: 9621761,323


ALTITUDE: 27,76

PROFUNDIDADE 1 m

MATERIAL ARQUEOLOGICO:

Ausência de material arqueológico

DOCUMENTO FOTOGRÁFICO



CORTE: C 2179

LOCALIZAÇÃO

ZONA: 24M

LESTE: 501735,023

NORTE: 9621766,687


ALTITUDE: 27,52

PROFUNDIDADE 0,70 m

MATERIAL ARQUEOLOGICO:

Ausência de material arqueológico

DOCUMENTO FOTOGRÁFICO



CORTE: C 2180

LOCALIZAÇÃO

ZONA: 24M

LESTE: 502070,023

NORTE: 9621449,426


ALTITUDE: 26,80

PROFUNDIDADE 0,90 m

MATERIAL ARQUEOLOGICO:

Ausência de material arqueológico

DOCUMENTO FOTOGRÁFICO



CORTE: C 2181

LOCALIZAÇÃO

ZONA: 24M

LESTE: 502024,765

NORTE: 9621430,101


ALTITUDE: 26,80

PROFUNDIDADE 0,80 m

MATERIAL ARQUEOLOGICO:

Ausência de material arqueológico

DOCUMENTO FOTOGRÁFICO



CORTE: C 2182

LOCALIZAÇÃO

ZONA: 24M

LESTE: 501982,393

NORTE: 9621403,317


ALTITUDE: 28,00

PROFUNDIDADE 0,80 m

MATERIAL ARQUEOLOGICO:

Ausência de material arqueológico

DOCUMENTO FOTOGRÁFICO



CORTE: C 2183

LOCALIZAÇÃO

ZONA: 24M

LESTE: 501942,107

NORTE: 9621373,522


ALTITUDE: 25,12

PROFUNDIDADE 0,60 m

MATERIAL ARQUEOLOGICO:

Ausência de material arqueológico

DOCUMENTO FOTOGRÁFICO



CORTE: C 2184

LOCALIZAÇÃO

ZONA: 24M

LESTE: 501895,238

NORTE: 9621356,735


ALTITUDE: 27,28

PROFUNDIDADE 0,70 m

MATERIAL ARQUEOLOGICO:

Ausência de material arqueológico

DOCUMENTO FOTOGRÁFICO



CORTE: C 2185

LOCALIZAÇÃO

ZONA: 24M

LESTE: 501849,738

NORTE: 9621336,084

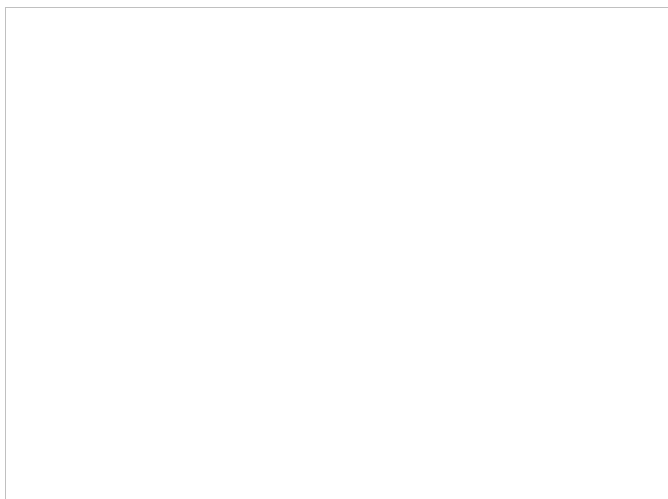
ALTITUDE: 28,24

PROFUNDIDADE 0,70 m

MATERIAL ARQUEOLOGICO:

Ausência de material arqueológico

DOCUMENTO FOTOGRÁFICO



CORTE: C 2186

LOCALIZAÇÃO

ZONA: 24M

LESTE: 501803,968

NORTE: 9621316,342


ALTITUDE: 28,00

PROFUNDIDADE 0,70 m

MATERIAL ARQUEOLOGICO:

Ausência de material arqueológico

DOCUMENTO FOTOGRÁFICO



CORTE: C 2187

LOCALIZAÇÃO

ZONA: 24M

LESTE: 501878,441

NORTE: 9621283,080


ALTITUDE: 28,97

PROFUNDIDADE 0,80 m

MATERIAL ARQUEOLOGICO:

Ausência de material arqueológico

DOCUMENTO FOTOGRÁFICO



CORTE: C 2188

LOCALIZAÇÃO

ZONA: 24M

LESTE: 501918,932

NORTE: 9621313,718


ALTITUDE: 28,97

PROFUNDIDADE 0,75 m

MATERIAL ARQUEOLOGICO:

Ausência de material arqueológico

DOCUMENTO FOTOGRÁFICO



CORTE: C 2189

LOCALIZAÇÃO

ZONA: 24M

LESTE: 501968,082

NORTE: 9621322,055


ALTITUDE: 28,24

PROFUNDIDADE 0,80 m

MATERIAL ARQUEOLOGICO:

Ausência de material arqueológico

DOCUMENTO FOTOGRÁFICO



CORTE: C 2190

LOCALIZAÇÃO

ZONA: 24M

LESTE: 502003,387

NORTE: 9621358,076

ALTITUDE: 28,24

PROFUNDIDADE 0,60 m

MATERIAL ARQUEOLOGICO:

Ausência de material arqueológico

DOCUMENTO FOTOGRÁFICO



CORTE: C 2191

LOCALIZAÇÃO

ZONA: 24M

LESTE: 502045,424

NORTE: 9621384,239


ALTITUDE: 28,24

PROFUNDIDADE 0,80 m

MATERIAL ARQUEOLOGICO:

Ausência de material arqueológico

DOCUMENTO FOTOGRÁFICO



CORTE: C 2192

LOCALIZAÇÃO

ZONA: 24M

LESTE: 502099,676

NORTE: 9621408,799


ALTITUDE: 28,49

PROFUNDIDADE 0,80 m

MATERIAL ARQUEOLOGICO:

Ausência de material arqueológico

DOCUMENTO FOTOGRÁFICO



CORTE: C 2193

LOCALIZAÇÃO

ZONA: 24M

LESTE: 502134,003

NORTE: 9621373,463

ALTITUDE: 26,80

PROFUNDIDADE 0,60 m

MATERIAL ARQUEOLOGICO:

Ausência de material arqueológico

DOCUMENTO FOTOGRÁFICO



CORTE: C 2194

LOCALIZAÇÃO

ZONA: 24M

LESTE: 502165,443

NORTE: 9621333,735


ALTITUDE: 28,24

PROFUNDIDADE 0,80 m

MATERIAL ARQUEOLOGICO:

Ausência de material arqueológico

DOCUMENTO FOTOGRÁFICO



CORTE: C 2195

LOCALIZAÇÃO

ZONA: 24M

LESTE: 502114,180

NORTE: 9621328,343


ALTITUDE: 28,73

PROFUNDIDADE 0,70 m

MATERIAL ARQUEOLOGICO:

Ausência de material arqueológico

DOCUMENTO FOTOGRÁFICO





CORTE: C 2196

LOCALIZAÇÃO

ZONA: 24M

LESTE: 502055,851

NORTE: 9621342,687


ALTITUDE: 29,93

PROFUNDIDADE 0,60 m

MATERIAL ARQUEOLOGICO:

Ausência de material arqueológico

DOCUMENTO FOTOGRÁFICO



CORTE: C 2197

LOCALIZAÇÃO

ZONA: 24M

LESTE: 502696,409

NORTE: 9622323,464

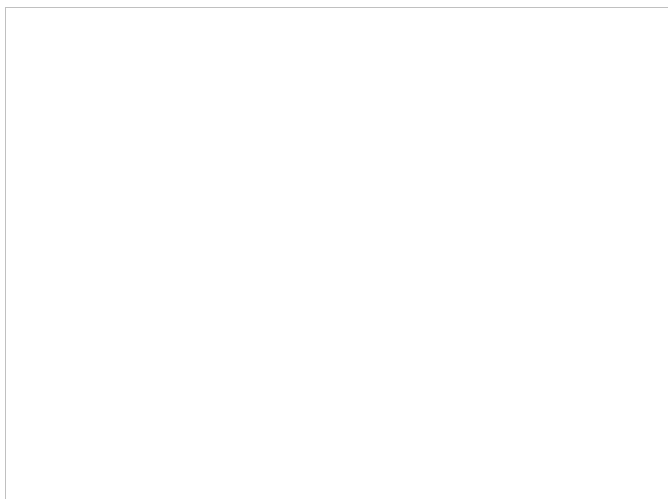
ALTITUDE: 16,71

PROFUNDIDADE 0,90 m

MATERIAL ARQUEOLOGICO:

Ausência de material arqueológico

DOCUMENTO FOTOGRÁFICO



CORTE: C 2198

LOCALIZAÇÃO

ZONA: 24M

LESTE: 502543,113

NORTE: 9622328,313


ALTITUDE: 16,95

PROFUNDIDADE 0,80 m

MATERIAL ARQUEOLOGICO:

Ausência de material arqueológico

DOCUMENTO FOTOGRÁFICO



CORTE: C 2199

LOCALIZAÇÃO

ZONA: 24M

LESTE: 502493,507

NORTE: 9622320,365

ALTITUDE: 17,67

PROFUNDIDADE 1 m

MATERIAL ARQUEOLOGICO:

Ausência de material arqueológico

DOCUMENTO FOTOGRÁFICO



CORTE: C 2200

LOCALIZAÇÃO

ZONA: 24M

LESTE: 502444,078

NORTE: 9622322,062


ALTITUDE: 17,67

PROFUNDIDADE 0,80 m

MATERIAL ARQUEOLOGICO:

Ausência de material arqueológico

DOCUMENTO FOTOGRÁFICO



CORTE: C 2201

LOCALIZAÇÃO

ZONA: 24M

LESTE: 502405,755

NORTE: 9622287,041


ALTITUDE: 16,95

PROFUNDIDADE 0,90 m

MATERIAL ARQUEOLOGICO:

Ausência de material arqueológico

DOCUMENTO FOTOGRÁFICO



CORTE: C 2202

LOCALIZAÇÃO

ZONA: 24M

LESTE: 502281,628

NORTE: 9622274,361


ALTITUDE: 18,15

PROFUNDIDADE 0,80 m

MATERIAL ARQUEOLOGICO:

Ausência de material arqueológico

DOCUMENTO FOTOGRÁFICO



CORTE: C 2203

LOCALIZAÇÃO

ZONA: 24M

LESTE: 502267,624

NORTE: 9622226,193

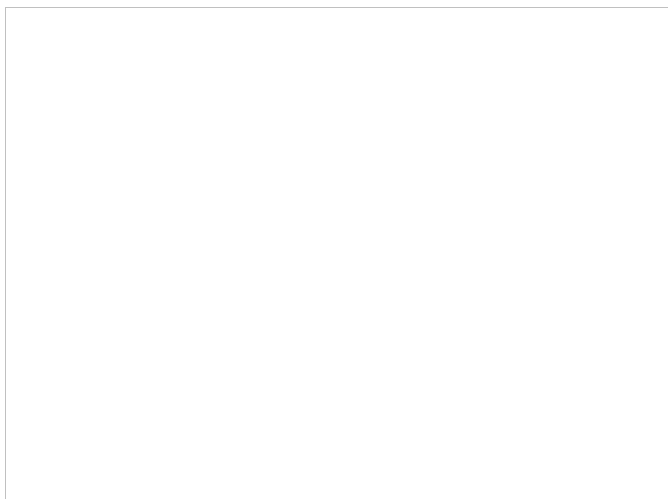
ALTITUDE: 17,91

PROFUNDIDADE 0,90 m

MATERIAL ARQUEOLOGICO:

Ausência de material arqueológico

DOCUMENTO FOTOGRÁFICO



CORTE: C 2204

LOCALIZAÇÃO

ZONA: 24M

LESTE: 502224,442

NORTE: 9622200,873


ALTITUDE: 19,11

PROFUNDIDADE 0,90 m

MATERIAL ARQUEOLOGICO:

Ausência de material arqueológico

DOCUMENTO FOTOGRÁFICO



CORTE: C 2205

LOCALIZAÇÃO

ZONA: 24M

LESTE: 502178,746

NORTE: 9622180,455

ALTITUDE: 19,35

PROFUNDIDADE 0,75 m

MATERIAL ARQUEOLOGICO:

Ausência de material arqueológico

DOCUMENTO FOTOGRÁFICO



CORTE: C 2206

LOCALIZAÇÃO

ZONA: 24M

LESTE: 502151,819

NORTE: 9622138,754


ALTITUDE: 20,31

PROFUNDIDADE 0,80 m

MATERIAL ARQUEOLOGICO:

Ausência de material arqueológico

DOCUMENTO FOTOGRÁFICO



CORTE: C 2207

LOCALIZAÇÃO

ZONA: 24M

LESTE: 502138,812

NORTE: 9622098,962


ALTITUDE: 20,55

PROFUNDIDADE 0,75 m

MATERIAL ARQUEOLOGICO:

Ausência de material arqueológico

DOCUMENTO FOTOGRÁFICO



CORTE: C 2208

LOCALIZAÇÃO

ZONA: 24M

LESTE: 502091,580

NORTE: 9622085,205


ALTITUDE: 21,52

PROFUNDIDADE 0,70 m

MATERIAL ARQUEOLOGICO:

Ausência de material arqueológico

DOCUMENTO FOTOGRÁFICO



CORTE: C 2209

LOCALIZAÇÃO

ZONA: 24M

LESTE: 502042,775

NORTE: 9622095,916


ALTITUDE: 20,79

PROFUNDIDADE 0,70 m

MATERIAL ARQUEOLOGICO:

Ausência de material arqueológico

DOCUMENTO FOTOGRÁFICO



CORTE: C 2210

LOCALIZAÇÃO

ZONA: 24M

LESTE: 502006,538

NORTE: 9622061,526


ALTITUDE: 20,79

PROFUNDIDADE 0,85 m

MATERIAL ARQUEOLOGICO:

Ausência de material arqueológico

DOCUMENTO FOTOGRÁFICO



CORTE: C 2211

LOCALIZAÇÃO

ZONA: 24M

LESTE: 501978,764

NORTE: 9622020,585


ALTITUDE: 23,20

PROFUNDIDADE 0,90 m

MATERIAL ARQUEOLOGICO:

Ausência de material arqueológico

DOCUMENTO FOTOGRÁFICO



CORTE: C 2212

LOCALIZAÇÃO

ZONA: 24M

LESTE: 501985,895

NORTE: 9621976,670


ALTITUDE: 22,72

PROFUNDIDADE 0,90 m

MATERIAL ARQUEOLOGICO:

Ausência de material arqueológico

DOCUMENTO FOTOGRÁFICO



CORTE: C 2213

LOCALIZAÇÃO

ZONA: 24M

LESTE: 501939,213

NORTE: 9621997,331


ALTITUDE: 22,48

PROFUNDIDADE 0,90 m

MATERIAL ARQUEOLOGICO:

Ausência de material arqueológico

DOCUMENTO FOTOGRÁFICO



CORTE: C 2214

LOCALIZAÇÃO

ZONA: 24M

LESTE: 501889,402

NORTE: 9622007,412


ALTITUDE: 22,72

PROFUNDIDADE 0,80 m

MATERIAL ARQUEOLOGICO:

Ausência de material arqueológico

DOCUMENTO FOTOGRÁFICO



CORTE: C 2215

LOCALIZAÇÃO

ZONA: 24M

LESTE: 501840,961

NORTE: 9622019,531


ALTITUDE: 22,72

PROFUNDIDADE 0,80 m

MATERIAL ARQUEOLOGICO:

Ausência de material arqueológico

DOCUMENTO FOTOGRÁFICO



CORTE: C 2216

LOCALIZAÇÃO

ZONA: 24M

LESTE: 501792,789

NORTE: 9622030,863


ALTITUDE: 23,20

PROFUNDIDADE 0,75 m

MATERIAL ARQUEOLOGICO:

Ausência de material arqueológico

DOCUMENTO FOTOGRÁFICO



CORTE: C 2217

LOCALIZAÇÃO

ZONA: 24M

LESTE: 501746,628

NORTE: 9622051,376


ALTITUDE: 24,40

PROFUNDIDADE 1 m

MATERIAL ARQUEOLOGICO:

Ausência de material arqueológico

DOCUMENTO FOTOGRÁFICO



CORTE: C 2218

LOCALIZAÇÃO

ZONA: 24M

LESTE: 501699,722

NORTE: 9622068,479


ALTITUDE: 22,96

PROFUNDIDADE 0,90 m

MATERIAL ARQUEOLOGICO:

Ausência de material arqueológico

DOCUMENTO FOTOGRÁFICO



CORTE: C 2219

LOCALIZAÇÃO

ZONA: 24M

LESTE: 501651,066

NORTE: 9622080,710


ALTITUDE: 23,44

PROFUNDIDADE 0,70 m

MATERIAL ARQUEOLOGICO:

Ausência de material arqueológico

DOCUMENTO FOTOGRÁFICO





CORTE: C 2220

LOCALIZAÇÃO

ZONA: 24M

LESTE: 501605,483

NORTE: 9622101,621


ALTITUDE: 24,88

PROFUNDIDADE 0,80 m

MATERIAL ARQUEOLOGICO:

Ausência de material arqueológico

DOCUMENTO FOTOGRÁFICO



CORTE: C 2221

LOCALIZAÇÃO

ZONA: 24M

LESTE: 501554,881

NORTE: 9622111,591

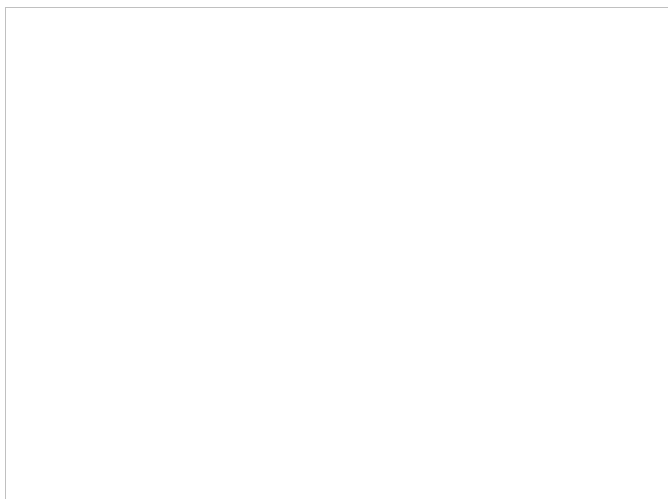
ALTITUDE: 24,64

PROFUNDIDADE 0,70 m

MATERIAL ARQUEOLOGICO:

Ausência de material arqueológico

DOCUMENTO FOTOGRÁFICO



CORTE: C 2222

LOCALIZAÇÃO

ZONA: 24M

LESTE: 501509,735

NORTE: 9622123,098


ALTITUDE: 23,44

PROFUNDIDADE 0,50 m

MATERIAL ARQUEOLOGICO:

Ausência de material arqueológico

DOCUMENTO FOTOGRÁFICO



CORTE: C 2223

LOCALIZAÇÃO

ZONA: 24M

LESTE: 501526,112

NORTE: 9622170,349


ALTITUDE: 24,40

PROFUNDIDADE 0,70 m

MATERIAL ARQUEOLOGICO:

Ausência de material arqueológico

DOCUMENTO FOTOGRÁFICO



CORTE: C 2224

LOCALIZAÇÃO

ZONA: 24M

LESTE: 501574,368

NORTE: 9622158,220

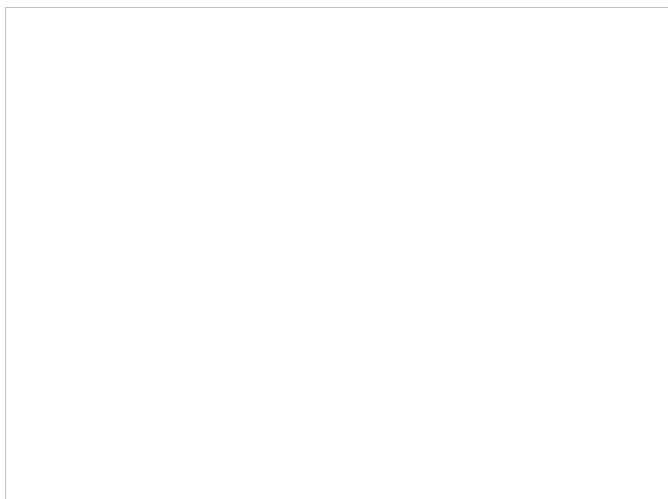
ALTITUDE: 24,64

PROFUNDIDADE 0,55 m

MATERIAL ARQUEOLOGICO:

Ausência de material arqueológico

DOCUMENTO FOTOGRÁFICO



CORTE: C 2225

LOCALIZAÇÃO

ZONA: 24M

LESTE: 501622,559

NORTE: 9622148,454


ALTITUDE: 24,16

PROFUNDIDADE 0,90 m

MATERIAL ARQUEOLOGICO:

Ausência de material arqueológico

DOCUMENTO FOTOGRÁFICO



CORTE: C 2226

LOCALIZAÇÃO

ZONA: 24M

LESTE: 501667,882

NORTE: 9622128,210


ALTITUDE: 24,40

PROFUNDIDADE 1 m

MATERIAL ARQUEOLOGICO:

Ausência de material arqueológico

DOCUMENTO FOTOGRÁFICO



CORTE: C 2227

LOCALIZAÇÃO

ZONA: 24M

LESTE: 501743,985

NORTE: 9622099,192


ALTITUDE: 25,12

PROFUNDIDADE 0,75 m

MATERIAL ARQUEOLOGICO:

Ausência de material arqueológico

DOCUMENTO FOTOGRÁFICO



CORTE: C 2228

LOCALIZAÇÃO

ZONA: 24M

LESTE: 501790,546

NORTE: 9622080,476


ALTITUDE: 26,56

PROFUNDIDADE 0,65 m

MATERIAL ARQUEOLOGICO:

Ausência de material arqueológico

DOCUMENTO FOTOGRÁFICO



CORTE: C 2229

LOCALIZAÇÃO

ZONA: 24M

LESTE: 501839,099

NORTE: 9622069,052

ALTITUDE: 26,08

PROFUNDIDADE 0,80 m

MATERIAL ARQUEOLOGICO:

Ausência de material arqueológico

DOCUMENTO FOTOGRÁFICO



CORTE: C 2230

LOCALIZAÇÃO

ZONA: 24M

LESTE: 501887,160

NORTE: 9622056,664


ALTITUDE: 25,84

PROFUNDIDADE 0,80 m

MATERIAL ARQUEOLOGICO:

Ausência de material arqueológico

DOCUMENTO FOTOGRÁFICO



CORTE: C 2231

LOCALIZAÇÃO

ZONA: 24M

LESTE: 501935,313

NORTE: 9622046,573


ALTITUDE: 25,12

PROFUNDIDADE 0,90 m

MATERIAL ARQUEOLOGICO:

Ausência de material arqueológico

DOCUMENTO FOTOGRÁFICO



CORTE: C 2232

LOCALIZAÇÃO

ZONA: 24M

LESTE: 501963,701

NORTE: 9622088,163


ALTITUDE: 24,40

PROFUNDIDADE 0,80 m

MATERIAL ARQUEOLOGICO:

Ausência de material arqueológico

DOCUMENTO FOTOGRÁFICO



CORTE: C 2233

LOCALIZAÇÃO

ZONA: 24M

LESTE: 501915,166

NORTE: 9622097,716


ALTITUDE: 24,64

PROFUNDIDADE 0,70 m

MATERIAL ARQUEOLOGICO:

Ausência de material arqueológico

DOCUMENTO FOTOGRÁFICO



CORTE: C 2234

LOCALIZAÇÃO

ZONA: 24M

LESTE: 501869,238

NORTE: 9622118,136


ALTITUDE: 25,12

PROFUNDIDADE 0,90 m

MATERIAL ARQUEOLOGICO:

Ausência de material arqueológico

DOCUMENTO FOTOGRÁFICO



CORTE: C 2235

LOCALIZAÇÃO

ZONA: 24M

LESTE: 501822,528

NORTE: 9622134,619


ALTITUDE: 25,36

PROFUNDIDADE 0,90 m

MATERIAL ARQUEOLOGICO:

Ausência de material arqueológico

DOCUMENTO FOTOGRÁFICO



CORTE: C 2236

LOCALIZAÇÃO

ZONA: 24M

LESTE: 501775,287

NORTE: 9622151,445


ALTITUDE: 24,40

PROFUNDIDADE 0,80 m

MATERIAL ARQUEOLOGICO:

Ausência de material arqueológico

DOCUMENTO FOTOGRÁFICO



CORTE: C 2237

LOCALIZAÇÃO

ZONA: 24M

LESTE: 501730,244

NORTE: 9622173,125


ALTITUDE: 25,12

PROFUNDIDADE 0,80 m

MATERIAL ARQUEOLOGICO:

Ausência de material arqueológico

DOCUMENTO FOTOGRÁFICO



CORTE: C 2238

LOCALIZAÇÃO

ZONA: 24M

LESTE: 501795,342

NORTE: 9622185,391


ALTITUDE: 21,52

PROFUNDIDADE 0,75 m

MATERIAL ARQUEOLOGICO:

Ausência de material arqueológico

DOCUMENTO FOTOGRÁFICO



CORTE: C 2239

LOCALIZAÇÃO

ZONA: 24M

LESTE: 501844,222

NORTE: 9622179,053

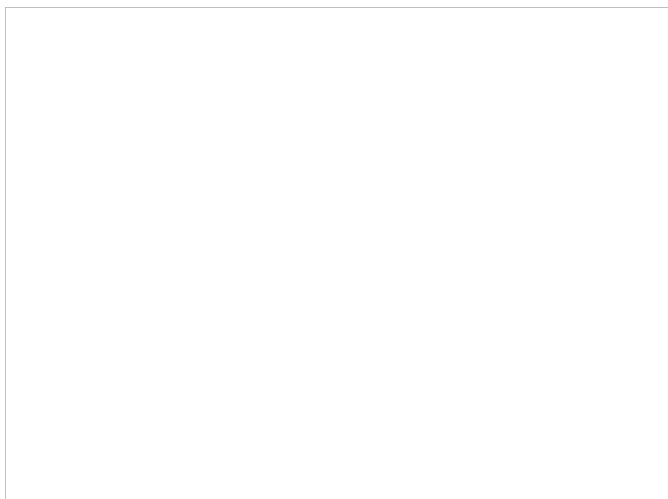
ALTITUDE: 21,76

PROFUNDIDADE 0,80 m

MATERIAL ARQUEOLOGICO:

Ausência de material arqueológico

DOCUMENTO FOTOGRÁFICO



CORTE: C 2240

LOCALIZAÇÃO

ZONA: 24M

LESTE: 501891,342

NORTE: 9622162,523


ALTITUDE: 20,55

PROFUNDIDADE 0,78 m

MATERIAL ARQUEOLOGICO:

Ausência de material arqueológico

DOCUMENTO FOTOGRÁFICO



CORTE: C 2241

LOCALIZAÇÃO

ZONA: 24M

LESTE: 501937,205

NORTE: 9622142,409


ALTITUDE: 20,55

PROFUNDIDADE 0,65 m

MATERIAL ARQUEOLOGICO:

Ausência de material arqueológico

DOCUMENTO FOTOGRÁFICO



CORTE: C 2242

LOCALIZAÇÃO

ZONA: 24M

LESTE: 501993,989

NORTE: 9622128,455

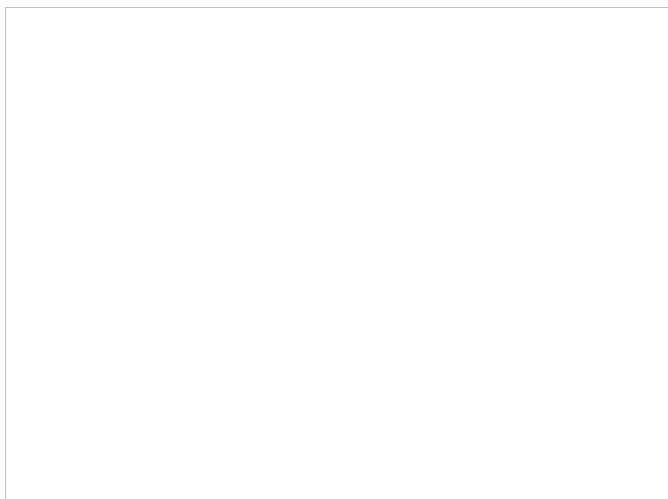
ALTITUDE: 18,15

PROFUNDIDADE 0,70 m

MATERIAL ARQUEOLOGICO:

Ausência de material arqueológico

DOCUMENTO FOTOGRÁFICO



CORTE: C 2243

LOCALIZAÇÃO

ZONA: 24M

LESTE: 501541,736

NORTE: 9622217,580


ALTITUDE: 26,80

PROFUNDIDADE 0,80 m

MATERIAL ARQUEOLOGICO:

Ausência de material arqueológico

DOCUMENTO FOTOGRÁFICO





CORTE: C 2244

LOCALIZAÇÃO

ZONA: 24M

LESTE: 501559,864

NORTE: 9622263,895


ALTITUDE: 25,84

PROFUNDIDADE 0,70 m

MATERIAL ARQUEOLOGICO:

Ausência de material arqueológico

DOCUMENTO FOTOGRÁFICO



CORTE: C 2245

LOCALIZAÇÃO

ZONA: 24M

LESTE: 501609,470

NORTE: 9622262,579


ALTITUDE: 25,84

PROFUNDIDADE 0,80 m

MATERIAL ARQUEOLOGICO:

Ausência de material arqueológico

DOCUMENTO FOTOGRÁFICO



CORTE: C 2246

LOCALIZAÇÃO

ZONA: 24M

LESTE: 501657,270

NORTE: 9622277,281


ALTITUDE: 25,60

PROFUNDIDADE 0,70 m

MATERIAL ARQUEOLOGICO:

Ausência de material arqueológico

DOCUMENTO FOTOGRÁFICO



CORTE: C 2247

LOCALIZAÇÃO

ZONA: 24M

LESTE: 501707,602

NORTE: 9622279,013


ALTITUDE: 24,64

PROFUNDIDADE 0,95 m

MATERIAL ARQUEOLOGICO:

Ausência de material arqueológico

DOCUMENTO FOTOGRÁFICO



CORTE: C 2248

LOCALIZAÇÃO

ZONA: 24M

LESTE: 501755,421

NORTE: 9622293,910

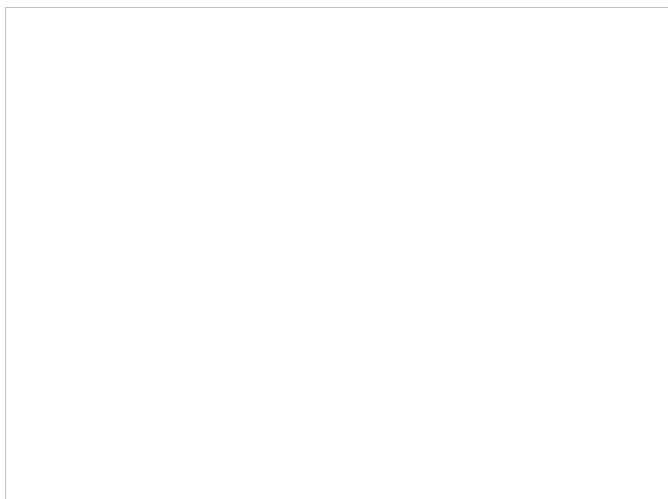
ALTITUDE: 24,16

PROFUNDIDADE 0,80 m

MATERIAL ARQUEOLOGICO:

Ausência de material arqueológico

DOCUMENTO FOTOGRÁFICO



CORTE: C 2249

LOCALIZAÇÃO

ZONA: 24M

LESTE: 501802,402

NORTE: 9622309,974


ALTITUDE: 23,68

PROFUNDIDADE 0,80 m

MATERIAL ARQUEOLOGICO:

Ausência de material arqueológico

DOCUMENTO FOTOGRÁFICO



CORTE: C 2250

LOCALIZAÇÃO

ZONA: 24M

LESTE: 501852,073

NORTE: 9622307,018


ALTITUDE: 22,24

PROFUNDIDADE 0,80 m

MATERIAL ARQUEOLOGICO:

Ausência de material arqueológico

DOCUMENTO FOTOGRÁFICO



CORTE: C 2251

LOCALIZAÇÃO

ZONA: 24M

LESTE: 501900,636

NORTE: 9622319,015


ALTITUDE: 20,79

PROFUNDIDADE 0,80 m

MATERIAL ARQUEOLOGICO:

Ausência de material arqueológico

DOCUMENTO FOTOGRÁFICO



CORTE: C 2252

LOCALIZAÇÃO

ZONA: 24M

LESTE: 502015,720

NORTE: 9622185,053


ALTITUDE: 20,55

PROFUNDIDADE 0,90 m

MATERIAL ARQUEOLOGICO:

Ausência de material arqueológico

DOCUMENTO FOTOGRÁFICO



CORTE: C 2253

LOCALIZAÇÃO

ZONA: 24M

LESTE: 502040,662

NORTE: 9622145,168


ALTITUDE: 20,07

PROFUNDIDADE 0,70 m

MATERIAL ARQUEOLOGICO:

Ausência de material arqueológico

DOCUMENTO FOTOGRÁFICO



CORTE: C 2254

LOCALIZAÇÃO

ZONA: 24M

LESTE: 502098,312

NORTE: 9622135,957


ALTITUDE: 18,15

PROFUNDIDADE 0,70 m

MATERIAL ARQUEOLOGICO:

Ausência de material arqueológico

DOCUMENTO FOTOGRÁFICO



CORTE: C 2255

LOCALIZAÇÃO

ZONA: 24M

LESTE: 502122,837

NORTE: 9622179,205


ALTITUDE: 19,59

PROFUNDIDADE 0,80 m

MATERIAL ARQUEOLOGICO:

Ausência de material arqueológico

DOCUMENTO FOTOGRÁFICO



CORTE: C 2256

LOCALIZAÇÃO

ZONA: 24M

LESTE: 502073,249

NORTE: 9622183,329


ALTITUDE: 16,95

PROFUNDIDADE 0,80 m

MATERIAL ARQUEOLOGICO:

Ausência de material arqueológico

DOCUMENTO FOTOGRÁFICO



CORTE: C 2257

LOCALIZAÇÃO

ZONA: 24M

LESTE: 501993,283

NORTE: 9622223,660

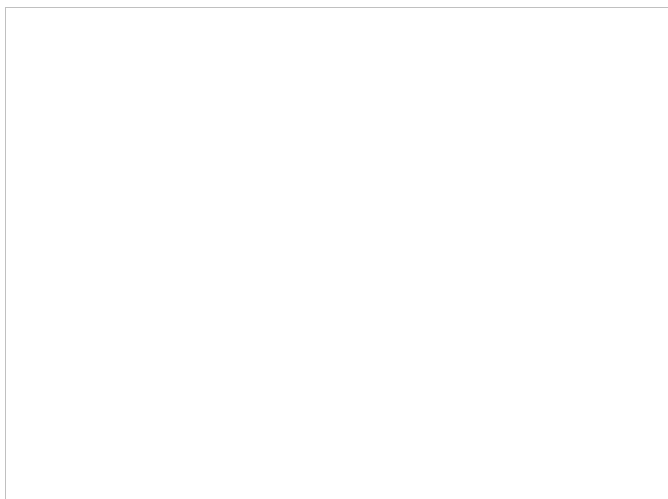
ALTITUDE: 19,11

PROFUNDIDADE 0,70 m

MATERIAL ARQUEOLOGICO:

Ausência de material arqueológico

DOCUMENTO FOTOGRÁFICO



CORTE: C 2258

LOCALIZAÇÃO

ZONA: 24M

LESTE: 502042,274

NORTE: 9622232,136


ALTITUDE: 19,35

PROFUNDIDADE 0,80 m

MATERIAL ARQUEOLOGICO:

Ausência de material arqueológico

DOCUMENTO FOTOGRÁFICO



CORTE: C 2259

LOCALIZAÇÃO

ZONA: 24M

LESTE: 502092,877

NORTE: 9622229,097


ALTITUDE: 18,63

PROFUNDIDADE 0,90 m

MATERIAL ARQUEOLOGICO:

Ausência de material arqueológico

DOCUMENTO FOTOGRÁFICO



CORTE: C 2260

LOCALIZAÇÃO

ZONA: 24M

LESTE: 502190,869

NORTE: 9622233,486

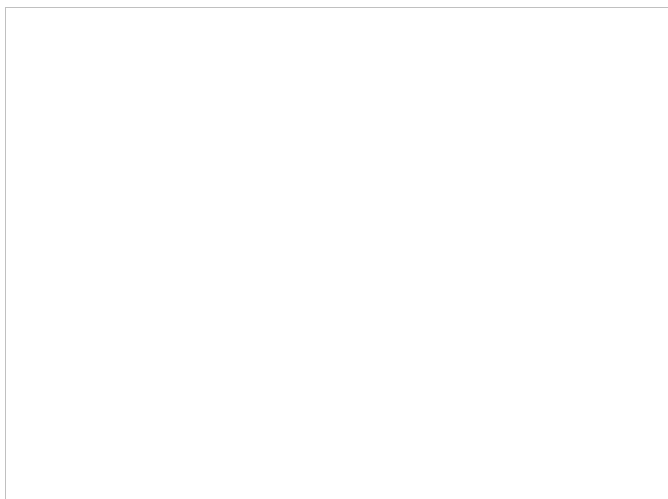
ALTITUDE: 18,87

PROFUNDIDADE 0,80 m

MATERIAL ARQUEOLOGICO:

Ausência de material arqueológico

DOCUMENTO FOTOGRÁFICO



CORTE: C 2261

LOCALIZAÇÃO

ZONA: 24M

LESTE: 502233,437

NORTE: 9622260,122


ALTITUDE: 18,15

PROFUNDIDADE 0,80 m

MATERIAL ARQUEOLOGICO:

Ausência de material arqueológico

DOCUMENTO FOTOGRÁFICO



CORTE: C 2262

LOCALIZAÇÃO

ZONA: 24M

LESTE: 502190,730

NORTE: 9622283,794


ALTITUDE: 17,19

PROFUNDIDADE 0,85 m

MATERIAL ARQUEOLOGICO:

Ausência de material arqueológico

DOCUMENTO FOTOGRÁFICO



CORTE: C 2263

LOCALIZAÇÃO

ZONA: 24M

LESTE: 502170,862

NORTE: 9622308,772


ALTITUDE: 17,19

PROFUNDIDADE 0,70 m

MATERIAL ARQUEOLOGICO:

Ausência de material arqueológico

DOCUMENTO FOTOGRÁFICO



CORTE: C 2264

LOCALIZAÇÃO

ZONA: 24M

LESTE: 502141,441

NORTE: 9622274,262


ALTITUDE: 19,59

PROFUNDIDADE 0,70 m

MATERIAL ARQUEOLOGICO:

Ausência de material arqueológico

DOCUMENTO FOTOGRÁFICO



CORTE: C 2265

LOCALIZAÇÃO

ZONA: 24M

LESTE: 502137,559

NORTE: 9622319,928

ALTITUDE: 16,71

PROFUNDIDADE 0,70 m

MATERIAL ARQUEOLOGICO:

Ausência de material arqueológico

DOCUMENTO FOTOGRÁFICO



CORTE: C 2266

LOCALIZAÇÃO

ZONA: 24M

LESTE: 502099,302

NORTE: 9622301,816


ALTITUDE: 18,15

PROFUNDIDADE 0,90 m

MATERIAL ARQUEOLOGICO:

Ausência de material arqueológico

DOCUMENTO FOTOGRÁFICO



CORTE: C 2267

LOCALIZAÇÃO

ZONA: 24M

LESTE: 502049,482

NORTE: 9622309,711


ALTITUDE: 17,91

PROFUNDIDADE 0,80 m

MATERIAL ARQUEOLOGICO:

Ausência de material arqueológico

DOCUMENTO FOTOGRÁFICO





CORTE: C 2268

LOCALIZAÇÃO

ZONA: 24M

LESTE: 502008,992

NORTE: 9622338,738


ALTITUDE: 20,55

PROFUNDIDADE 0,80 m

MATERIAL ARQUEOLOGICO:

Ausência de material arqueológico

DOCUMENTO FOTOGRÁFICO



CORTE: C 2269

LOCALIZAÇÃO

ZONA: 24M

LESTE: 501980,037

NORTE: 9622369,868


ALTITUDE: 18,15

PROFUNDIDADE 0,80 m

MATERIAL ARQUEOLOGICO:

Ausência de material arqueológico

DOCUMENTO FOTOGRÁFICO



CORTE: C 2270

LOCALIZAÇÃO

ZONA: 24M

LESTE: 501941,772

NORTE: 9622414,933


ALTITUDE: 17,19

PROFUNDIDADE 0,80 m

MATERIAL ARQUEOLOGICO:

Ausência de material arqueológico

DOCUMENTO FOTOGRÁFICO



CORTE: C 2271

LOCALIZAÇÃO

ZONA: 24M

LESTE: 501791,156

NORTE: 9622423,348


ALTITUDE: 21,52

PROFUNDIDADE 0,90 m

MATERIAL ARQUEOLOGICO:

Ausência de material arqueológico

DOCUMENTO FOTOGRÁFICO



CORTE: C 2272

LOCALIZAÇÃO

ZONA: 24M

LESTE: 501744,688

NORTE: 9622390,829


ALTITUDE: 21,28

PROFUNDIDADE 0,80 m

MATERIAL ARQUEOLOGICO:

Ausência de material arqueológico

DOCUMENTO FOTOGRÁFICO



CORTE: C 2273

LOCALIZAÇÃO

ZONA: 24M

LESTE: 501696,347

NORTE: 9622375,043


ALTITUDE: 19,59

PROFUNDIDADE 0,80 m

MATERIAL ARQUEOLOGICO:

Ausência de material arqueológico

DOCUMENTO FOTOGRÁFICO



CORTE: C 2274

LOCALIZAÇÃO

ZONA: 24M

LESTE: 501647,737

NORTE: 9622364,231

ALTITUDE: 22,24

PROFUNDIDADE 0,90 m

MATERIAL ARQUEOLOGICO:

Ausência de material arqueológico

DOCUMENTO FOTOGRÁFICO



CORTE: C 2275

LOCALIZAÇÃO

ZONA: 24M

LESTE: 501598,550

NORTE: 9622355,106


ALTITUDE: 21,52

PROFUNDIDADE 0,80 m

MATERIAL ARQUEOLOGICO:

Ausência de material arqueológico

DOCUMENTO FOTOGRÁFICO



CORTE: C 2276

LOCALIZAÇÃO

ZONA: 24M

LESTE: 501577,722

NORTE: 9622310,098


ALTITUDE: 22,00

PROFUNDIDADE 0,90 m

MATERIAL ARQUEOLOGICO:

Ausência de material arqueológico

DOCUMENTO FOTOGRÁFICO



CORTE: C 2277

LOCALIZAÇÃO

ZONA: 24M

LESTE: 501627,496

NORTE: 9622309,412


ALTITUDE: 24,64

PROFUNDIDADE 0,90 m

MATERIAL ARQUEOLOGICO:

Ausência de material arqueológico

DOCUMENTO FOTOGRÁFICO



CORTE: C 2278

LOCALIZAÇÃO

ZONA: 24M

LESTE: 501674,830

NORTE: 9622323,086

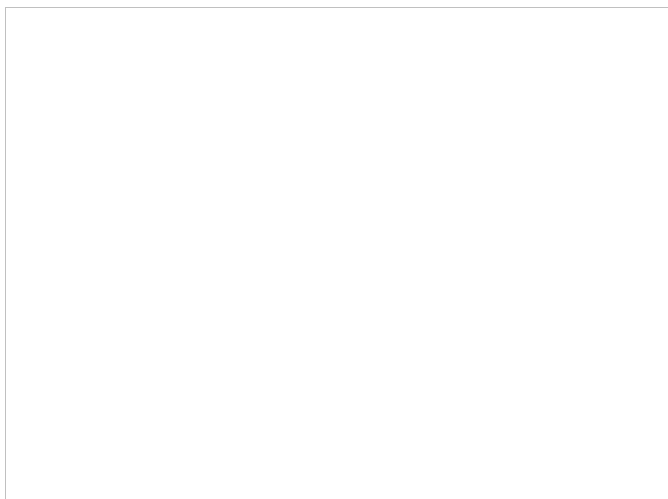
ALTITUDE: 24,16

PROFUNDIDADE 0,80 m

MATERIAL ARQUEOLOGICO:

Ausência de material arqueológico

DOCUMENTO FOTOGRÁFICO



CORTE: C 2279

LOCALIZAÇÃO

ZONA: 24M

LESTE: 501724,083

NORTE: 9622333,693


ALTITUDE: 22,48

PROFUNDIDADE 0,80 m

MATERIAL ARQUEOLOGICO:

Ausência de material arqueológico

DOCUMENTO FOTOGRÁFICO



CORTE: C 2280

LOCALIZAÇÃO

ZONA: 24M

LESTE: 501771,641

NORTE: 9622349,563

ALTITUDE: 21,76

PROFUNDIDADE 0,90 m

MATERIAL ARQUEOLOGICO:

Ausência de material arqueológico

DOCUMENTO FOTOGRÁFICO



CORTE: C 2281

LOCALIZAÇÃO

ZONA: 24M

LESTE: 501820,651

NORTE: 9622361,421


ALTITUDE: 20,79

PROFUNDIDADE 0,70 m

MATERIAL ARQUEOLOGICO:

Ausência de material arqueológico

DOCUMENTO FOTOGRÁFICO



CORTE: C 2282

LOCALIZAÇÃO

ZONA: 24M

LESTE: 501616,660

NORTE: 9622401,615


ALTITUDE: 15,03

PROFUNDIDADE 0,70 m

MATERIAL ARQUEOLOGICO:

Ausência de material arqueológico

DOCUMENTO FOTOGRÁFICO



CORTE: C 2283

LOCALIZAÇÃO

ZONA: 24M

LESTE: 501665,726

NORTE: 9622414,400


ALTITUDE: 14,31

PROFUNDIDADE 0,70 m

MATERIAL ARQUEOLOGICO:

Ausência de material arqueológico

DOCUMENTO FOTOGRÁFICO



CORTE: C 2284

LOCALIZAÇÃO

ZONA: 24M

LESTE: 501713,070

NORTE: 9622431,428

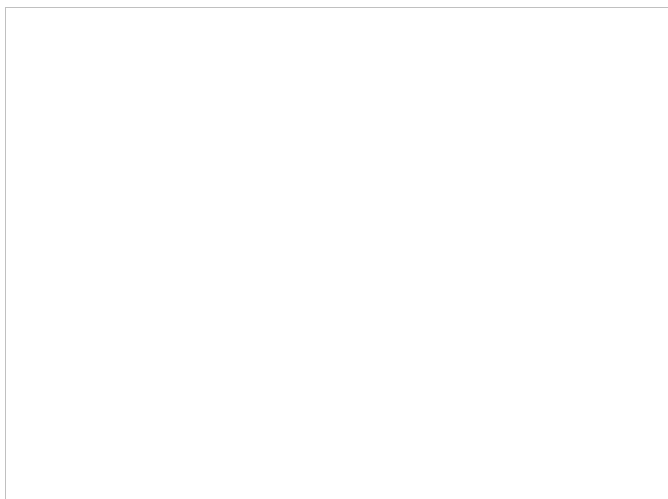
ALTITUDE: 14,55

PROFUNDIDADE 0,73 m

MATERIAL ARQUEOLOGICO:

Ausência de material arqueológico

DOCUMENTO FOTOGRÁFICO



CORTE: C 2285

LOCALIZAÇÃO

ZONA: 24M

LESTE: 501755,964

NORTE: 9622457,517


ALTITUDE: 15,27

PROFUNDIDADE 0,80 m

MATERIAL ARQUEOLOGICO:

Ausência de material arqueológico

DOCUMENTO FOTOGRÁFICO



CORTE: C 2286

LOCALIZAÇÃO

ZONA: 24M

LESTE: 501800,449

NORTE: 9622478,603


ALTITUDE: 15,99

PROFUNDIDADE 0,90 m

MATERIAL ARQUEOLOGICO:

Ausência de material arqueológico

DOCUMENTO FOTOGRÁFICO



CORTE: C 2287

LOCALIZAÇÃO

ZONA: 24M

LESTE: 501818,903

NORTE: 9622531,736


ALTITUDE: 14,55

PROFUNDIDADE 0,80 m

MATERIAL ARQUEOLOGICO:

Ausência de material arqueológico

DOCUMENTO FOTOGRÁFICO



CORTE: C 2288

LOCALIZAÇÃO

ZONA: 24M

LESTE: 501868,696

NORTE: 9622528,780


ALTITUDE: 13,83

PROFUNDIDADE 0,75 m

MATERIAL ARQUEOLOGICO:

Ausência de material arqueológico

DOCUMENTO FOTOGRÁFICO



CORTE: C 2289

LOCALIZAÇÃO

ZONA: 24M

LESTE: 501918,954

NORTE: 9622531,281


ALTITUDE: 13,58

PROFUNDIDADE 1 m

MATERIAL ARQUEOLOGICO:

Ausência de material arqueológico

DOCUMENTO FOTOGRÁFICO



CORTE: C 2290

LOCALIZAÇÃO

ZONA: 24M

LESTE: 501969,109

NORTE: 9622531,197


ALTITUDE: 13,10

PROFUNDIDADE 0,95 m

MATERIAL ARQUEOLOGICO:

Ausência de material arqueológico

DOCUMENTO FOTOGRÁFICO



CORTE: C 2291

LOCALIZAÇÃO

ZONA: 24M

LESTE: 502017,449

NORTE: 9622521,671


ALTITUDE: 11,90

PROFUNDIDADE 0,80 m

MATERIAL ARQUEOLOGICO:

Ausência de material arqueológico

DOCUMENTO FOTOGRÁFICO





CORTE: C 2292

LOCALIZAÇÃO

ZONA: 24M

LESTE: 502066,673

NORTE: 9622512,850


ALTITUDE: 12,62

PROFUNDIDADE 0,85 m

MATERIAL ARQUEOLOGICO:

Ausência de material arqueológico

DOCUMENTO FOTOGRÁFICO



CORTE: C 2293

LOCALIZAÇÃO

ZONA: 24M

LESTE: 502116,093

NORTE: 9622506,207


ALTITUDE: 12,14

PROFUNDIDADE 0,80 m

MATERIAL ARQUEOLOGICO:

Ausência de material arqueológico

DOCUMENTO FOTOGRÁFICO



CORTE: C 2294

LOCALIZAÇÃO

ZONA: 24M

LESTE: 502166,676

NORTE: 9622499,618


ALTITUDE: 12,62

PROFUNDIDADE 0,84 m

MATERIAL ARQUEOLOGICO:

Ausência de material arqueológico

DOCUMENTO FOTOGRÁFICO



CORTE: C 2295

LOCALIZAÇÃO

ZONA: 24M

LESTE: 502212,297

NORTE: 9622480,838


ALTITUDE: 13,58

PROFUNDIDADE 0,80 m

MATERIAL ARQUEOLOGICO:

Ausência de material arqueológico

DOCUMENTO FOTOGRÁFICO



CORTE: C 2296

LOCALIZAÇÃO

ZONA: 24M

LESTE: 502260,004

NORTE: 9622467,532

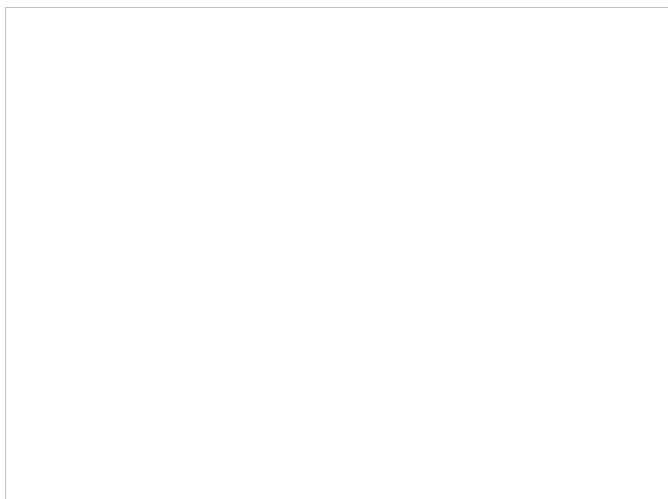
ALTITUDE: 12,38

PROFUNDIDADE 0,90 m

MATERIAL ARQUEOLOGICO:

Ausência de material arqueológico

DOCUMENTO FOTOGRÁFICO



CORTE: C 2297

LOCALIZAÇÃO

ZONA: 24M

LESTE: 502307,487

NORTE: 9622452,884


ALTITUDE: 12,86

PROFUNDIDADE 0,80 m

MATERIAL ARQUEOLOGICO:

Ausência de material arqueológico

DOCUMENTO FOTOGRÁFICO



CORTE: C 2298

LOCALIZAÇÃO

ZONA: 24M

LESTE: 502355,845

NORTE: 9622439,467

ALTITUDE: 12,62

PROFUNDIDADE 0,80 m

MATERIAL ARQUEOLOGICO:

Ausência de material arqueológico

DOCUMENTO FOTOGRÁFICO



CORTE: C 2299

LOCALIZAÇÃO

ZONA: 24M

LESTE: 502435,077

NORTE: 9622446,201


ALTITUDE: 10,46

PROFUNDIDADE 0,83 m

MATERIAL ARQUEOLOGICO:

Ausência de material arqueológico

DOCUMENTO FOTOGRÁFICO



CORTE: C 2300

LOCALIZAÇÃO

ZONA: 24M

LESTE: 502482,942

NORTE: 9622431,562


ALTITUDE: 11,66

PROFUNDIDADE 0,90 m

MATERIAL ARQUEOLOGICO:

Ausência de material arqueológico

DOCUMENTO FOTOGRÁFICO



CORTE: C 2301

LOCALIZAÇÃO

ZONA: 24M

LESTE: 502532,446

NORTE: 9622433,256


ALTITUDE: 12,38

PROFUNDIDADE 0,83 m

MATERIAL ARQUEOLOGICO:

Ausência de material arqueológico

DOCUMENTO FOTOGRÁFICO



CORTE: C 2302

LOCALIZAÇÃO

ZONA: 24M

LESTE: 502657,801

NORTE: 9622416,437

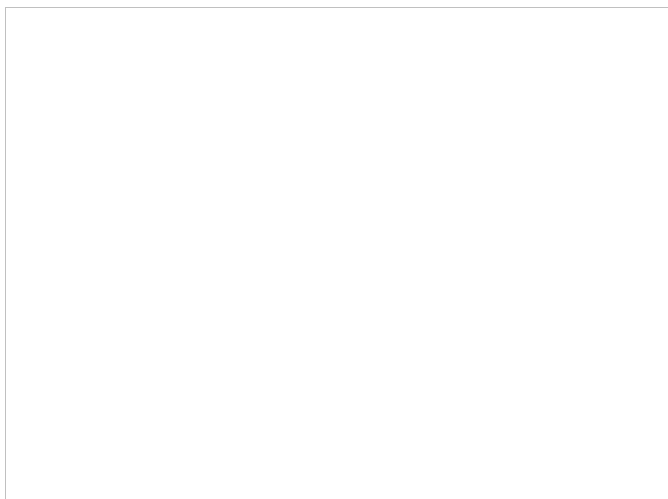
ALTITUDE: 11,18

PROFUNDIDADE 0,80 m

MATERIAL ARQUEOLOGICO:

Ausência de material arqueológico

DOCUMENTO FOTOGRÁFICO



CORTE: C 2303

LOCALIZAÇÃO

ZONA: 24M

LESTE: 502633,214

NORTE: 9622481,699


ALTITUDE: 12,14

PROFUNDIDADE: 0,90 m

MATERIAL ARQUEOLÓGICO:

Ausência de material a

DOCUMENTO FOTOGRÁFICO



CORTE: C 2304

LOCALIZAÇÃO

ZONA: 24M

LESTE: 502607,304

NORTE: 9622524,049


ALTITUDE: 11,66

PROFUNDIDADE: 0,80 m

MATERIAL ARQUEOLÓGICO:

Ausência de material a

DOCUMENTO FOTOGRÁFICO



CORTE: C 2305

LOCALIZAÇÃO

ZONA: 24M

LESTE: 502579,178

NORTE: 9622564,935


ALTITUDE: 13,10

PROFUNDIDADE: 1 m

MATERIAL ARQUEOLÓGICO:

Ausência de material a

DOCUMENTO FOTOGRÁFICO



CORTE: C 2306

LOCALIZAÇÃO

ZONA: 24M

LESTE: 502541,090

NORTE: 9622598,206

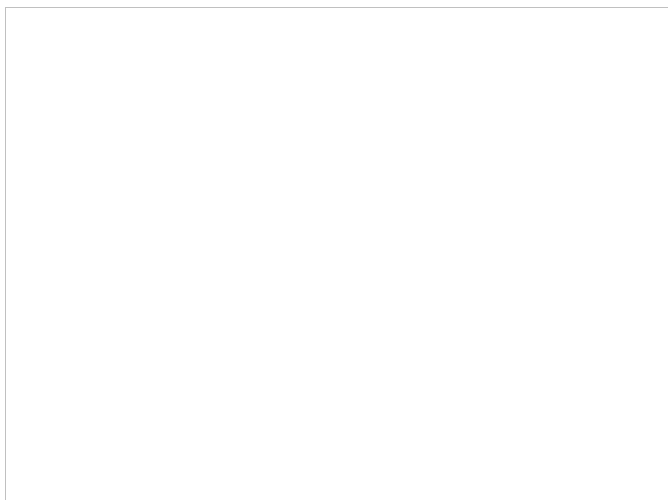
ALTITUDE: 12,86

PROFUNDIDADE: 0,80 m

MATERIAL ARQUEOLÓGICO:

Ausência de material a

DOCUMENTO FOTOGRÁFICO



CORTE: C 2307

LOCALIZAÇÃO

ZONA:

LESTE:

NORTE:

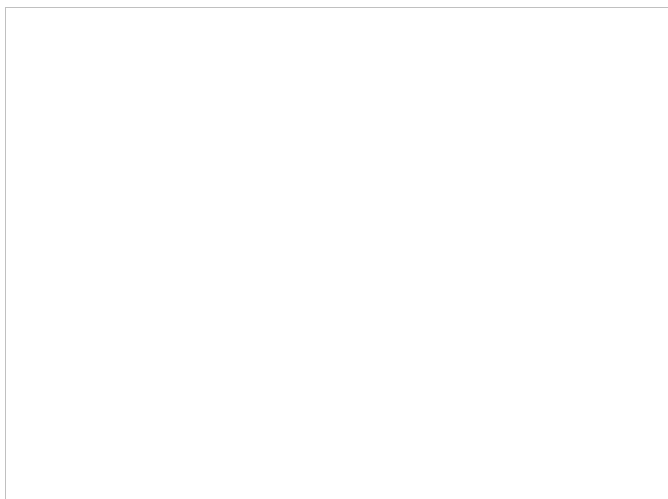
ALTITUDE:

PROFUNDIDADE: 0,80 m

MATERIAL ARQUEOLÓGICO:

Ausência de material a

DOCUMENTO FOTOGRÁFICO



CORTE: C 2308

LOCALIZAÇÃO

ZONA: 24M

LESTE: 502039,432

NORTE: 9622566,698


ALTITUDE: 15,75

PROFUNDIDADE: 0,80 m

MATERIAL ARQUEOLÓGICO:

Ausência de material a

DOCUMENTO FOTOGRÁFICO



CORTE: C 2309

LOCALIZAÇÃO

ZONA: 24M

LESTE: 501990,235

NORTE: 9622575,843


ALTITUDE: 17,19

PROFUNDIDADE: 0,80 m

MATERIAL ARQUEOLÓGICO:

Ausência de material a

DOCUMENTO FOTOGRÁFICO



CORTE: C 2310

LOCALIZAÇÃO

ZONA: 24M

LESTE: 501939,363

NORTE: 9622576,354


ALTITUDE: 17,43

PROFUNDIDADE: 0,90 m

MATERIAL ARQUEOLÓGICO:

Ausência de material a

DOCUMENTO FOTOGRÁFICO



CORTE: C 2311

LOCALIZAÇÃO

ZONA: 24M

LESTE: 501889,235

NORTE: 9622573,473

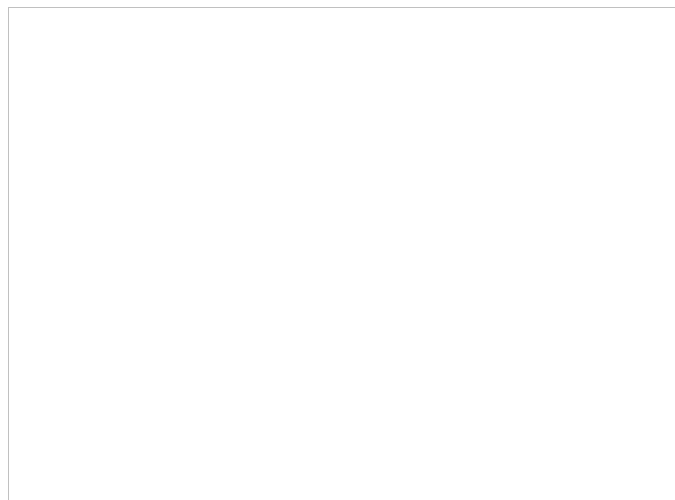
ALTITUDE: 19,35

PROFUNDIDADE: 1 m

MATERIAL ARQUEOLÓGICO:

Ausência de material a

DOCUMENTO FOTOGRÁFICO



CORTE: C 2312

LOCALIZAÇÃO

ZONA: 24M

LESTE: 501839,657

NORTE: 9622576,337

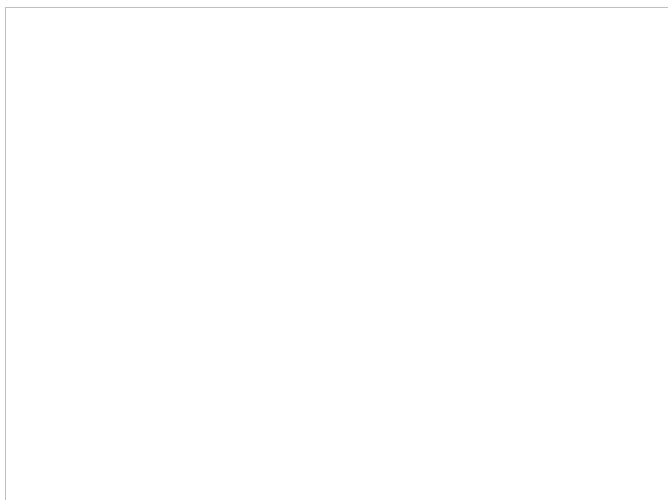
ALTITUDE: 17,19

PROFUNDIDADE: 0,84 m

MATERIAL ARQUEOLÓGICO:

Ausência de material a

DOCUMENTO FOTOGRÁFICO



CORTE: C 2313

LOCALIZAÇÃO

ZONA: 24M

LESTE: 501791,401

NORTE: 9622572,938

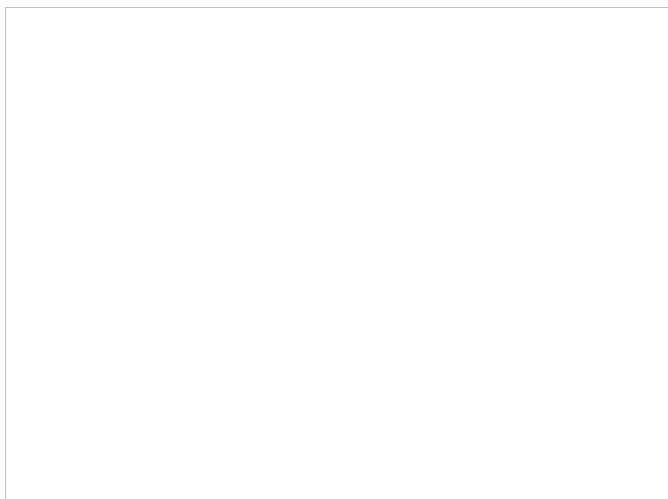
ALTITUDE: 17,19

PROFUNDIDADE: 0,70 m

MATERIAL ARQUEOLÓGICO:

Ausência de material a

DOCUMENTO FOTOGRÁFICO



CORTE: C 2314

LOCALIZAÇÃO

ZONA: 24M

LESTE: 501752,771

NORTE: 9622541,744


ALTITUDE: 17,67

PROFUNDIDADE: 0,90 m

MATERIAL ARQUEOLÓGICO:

Ausência de material a

DOCUMENTO FOTOGRÁFICO





CORTE: C 2315

LOCALIZAÇÃO

ZONA: 24M

LESTE: 501723,545

NORTE: 9622501,470


ALTITUDE: 18,87

PROFUNDIDADE: 0,90 m

MATERIAL ARQUEOLÓGICO:

Ausência de material a

DOCUMENTO FOTOGRÁFICO



CORTE: C 2316

LOCALIZAÇÃO

ZONA: 24M

LESTE: 501677,747

NORTE: 9622470,897


ALTITUDE: 20,79

PROFUNDIDADE: 0,83 m

MATERIAL ARQUEOLÓGICO:

Ausência de material a

DOCUMENTO FOTOGRÁFICO



CORTE: C 2317

LOCALIZAÇÃO

ZONA: 24M

LESTE: 501634,062

NORTE: 9622444,752


ALTITUDE: 21,52

PROFUNDIDADE: 0,87 m

MATERIAL ARQUEOLÓGICO:

Ausência de material a

DOCUMENTO FOTOGRÁFICO



CORTE: C 2318

LOCALIZAÇÃO

ZONA: 24M

LESTE: 501672,329

NORTE: 9622518,277


ALTITUDE: 18,87

PROFUNDIDADE: 0,80 m

MATERIAL ARQUEOLÓGICO:

Ausência de material a

DOCUMENTO FOTOGRÁFICO



CORTE: C 2319

LOCALIZAÇÃO

ZONA: 24M

LESTE: 501700,596

NORTE: 9622555,818


ALTITUDE: 17,91

PROFUNDIDADE: 0,75 m

MATERIAL ARQUEOLÓGICO:

Ausência de material a

DOCUMENTO FOTOGRÁFICO



CORTE: C 2320

LOCALIZAÇÃO

ZONA: 24M

LESTE: 501745,287

NORTE: 9622590,680


ALTITUDE: 16,47

PROFUNDIDADE: 0,80 m

MATERIAL ARQUEOLÓGICO:

Ausência de material a

DOCUMENTO FOTOGRÁFICO



CORTE: C 2321

LOCALIZAÇÃO

ZONA: 24M

LESTE: 501697,952

NORTE: 9622605,134

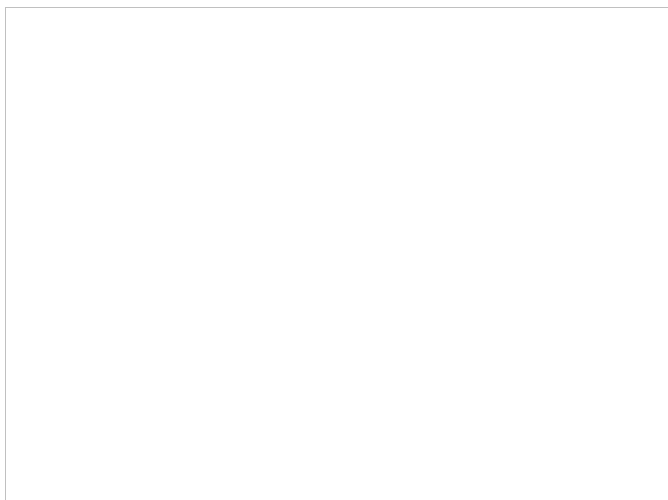
ALTITUDE: 19,11

PROFUNDIDADE: 0,62 m

MATERIAL ARQUEOLÓGICO:

Ausência de material a

DOCUMENTO FOTOGRÁFICO



CORTE: C 2322

LOCALIZAÇÃO

ZONA: 24M

LESTE: 501715,187

NORTE: 9622652,672

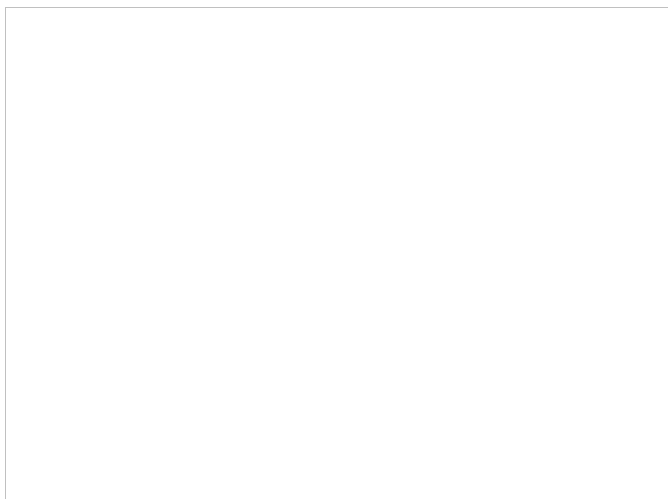
ALTITUDE: 26,32

PROFUNDIDADE: 0,70 m

MATERIAL ARQUEOLÓGICO:

Ausência de material a

DOCUMENTO FOTOGRÁFICO



CORTE: C 2323

LOCALIZAÇÃO

ZONA: 24M

LESTE: 501762,018

NORTE: 9622637,801


ALTITUDE: 28,73

PROFUNDIDADE: 0,75 m

MATERIAL ARQUEOLÓGICO:

Ausência de material a

DOCUMENTO FOTOGRÁFICO



CORTE: C 2324

LOCALIZAÇÃO

ZONA: 24M

LESTE: 501808,626

NORTE: 9622619,734


ALTITUDE: 27,76

PROFUNDIDADE: 0,80 m

MATERIAL ARQUEOLÓGICO:

Ausência de material a

DOCUMENTO FOTOGRÁFICO



CORTE: C 2325

LOCALIZAÇÃO

ZONA: 24M

LESTE: 501857,013

NORTE: 9622623,050


ALTITUDE: 27,04

PROFUNDIDADE: 0,78 m

MATERIAL ARQUEOLÓGICO:

Ausência de material a

DOCUMENTO FOTOGRÁFICO



CORTE: C 2326

LOCALIZAÇÃO

ZONA: 24M

LESTE: 501908,593

NORTE: 9622619,093

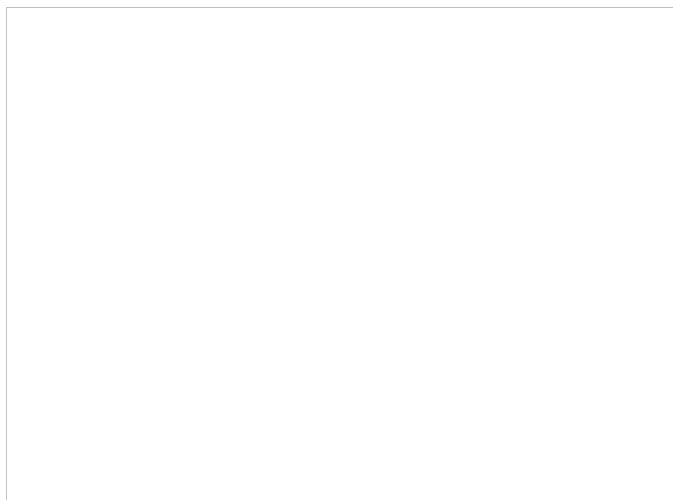
ALTITUDE: 26,80

PROFUNDIDADE: 0,70 m

MATERIAL ARQUEOLÓGICO:

Ausência de material a

DOCUMENTO FOTOGRÁFICO



CORTE: C 2327

LOCALIZAÇÃO

ZONA: 24M

LESTE: 501958,683

NORTE: 9622621,834

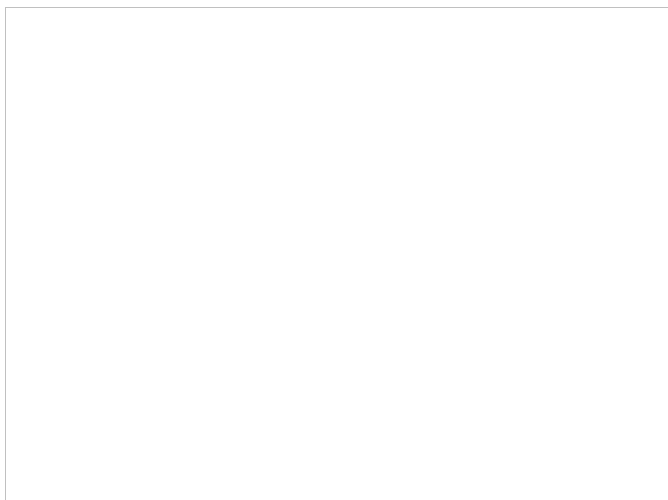
ALTITUDE: 27,28

PROFUNDIDADE: 0,80 m

MATERIAL ARQUEOLÓGICO:

Ausência de material a

DOCUMENTO FOTOGRÁFICO



CORTE: C 2328

LOCALIZAÇÃO

ZONA: 24M

LESTE: 502008,801

NORTE: 9622621,685

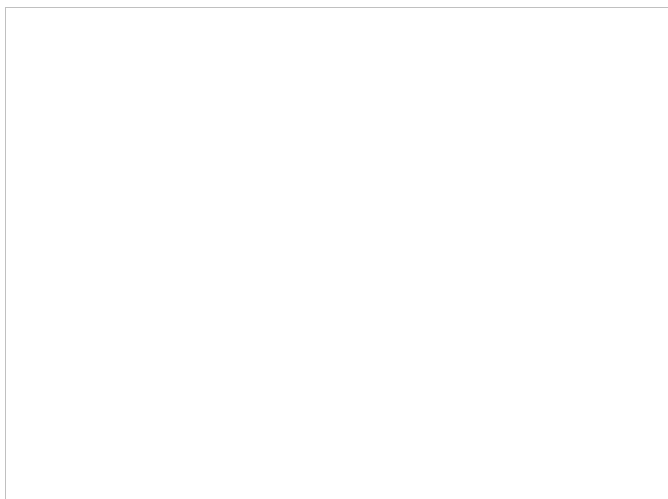
ALTITUDE: 27,76

PROFUNDIDADE: 0,75 m

MATERIAL ARQUEOLÓGICO:

Ausência de material a

DOCUMENTO FOTOGRÁFICO



CORTE: C 2329

LOCALIZAÇÃO

ZONA: 24M

LESTE: 502059,264

NORTE: 9622610,974


ALTITUDE: 26,32

PROFUNDIDADE: 0,75 m

MATERIAL ARQUEOLÓGICO:

Ausência de material a

DOCUMENTO FOTOGRÁFICO



CORTE: C 2330

LOCALIZAÇÃO

ZONA: 24M

LESTE: 501998,970

NORTE: 9622663,331


ALTITUDE: 24,64

PROFUNDIDADE: 0,85 m

MATERIAL ARQUEOLÓGICO:

Ausência de material a

DOCUMENTO FOTOGRÁFICO



CORTE: C 2331

LOCALIZAÇÃO

ZONA: 24M

LESTE: 501949,522

NORTE: 9622667,325


ALTITUDE: 25,84

PROFUNDIDADE: 0,90 m

MATERIAL ARQUEOLÓGICO:

Ausência de material a

DOCUMENTO FOTOGRÁFICO



CORTE: C 2332

LOCALIZAÇÃO

ZONA: 24M

LESTE: 502063,771

NORTE: 9622660,078

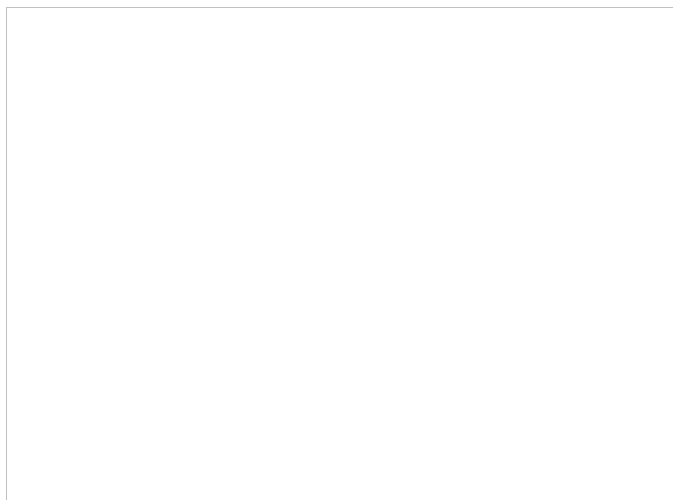
ALTITUDE: 24,88

PROFUNDIDADE: 0,90 m

MATERIAL ARQUEOLÓGICO:

Ausência de material a

DOCUMENTO FOTOGRÁFICO



CORTE: C 2333

LOCALIZAÇÃO

ZONA: 24M

LESTE: 501899,218

NORTE: 9622667,585


ALTITUDE: 23,92

PROFUNDIDADE: 0,80 m

MATERIAL ARQUEOLÓGICO:

Ausência de material a

DOCUMENTO FOTOGRÁFICO



CORTE: C 2334

LOCALIZAÇÃO

ZONA: 24M

LESTE: 501850,347

NORTE: 9622672,200


ALTITUDE: 23,68

PROFUNDIDADE: 0,70 m

MATERIAL ARQUEOLÓGICO:

Ausência de material a

DOCUMENTO FOTOGRÁFICO



CORTE: C 2335

LOCALIZAÇÃO

ZONA: 24M

LESTE: 501798,972

NORTE: 9622670,663

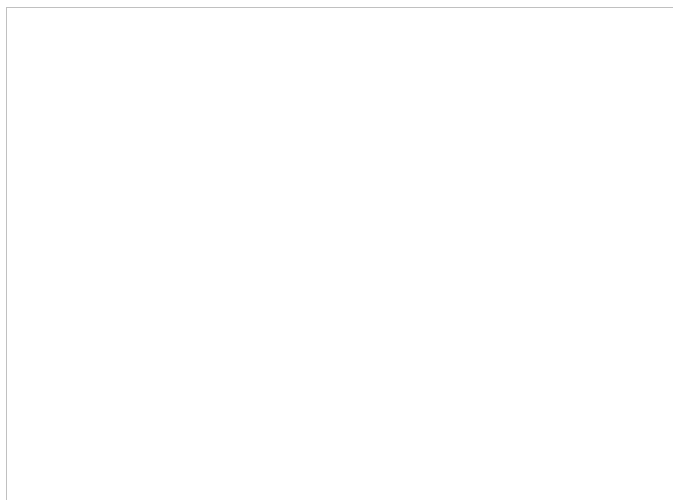
ALTITUDE: 23,44

PROFUNDIDADE: 0,75 m

MATERIAL ARQUEOLÓGICO:

Ausência de material a

DOCUMENTO FOTOGRÁFICO



CORTE: C 2336

LOCALIZAÇÃO

ZONA: 24M

LESTE: 501750,306

NORTE: 9622683,050


ALTITUDE: 22,96

PROFUNDIDADE: 0,70 m

MATERIAL ARQUEOLÓGICO:

Ausência de material a

DOCUMENTO FOTOGRÁFICO



CORTE: C 2337

LOCALIZAÇÃO

ZONA: 24M

LESTE: 501746,825

NORTE: 9622732,691


ALTITUDE: 22,48

PROFUNDIDADE: 0,70 m

MATERIAL ARQUEOLÓGICO:

Ausência de material a

DOCUMENTO FOTOGRÁFICO



CORTE: C 2338

LOCALIZAÇÃO

ZONA: 24M

LESTE: 501796,301

NORTE: 9622726,724

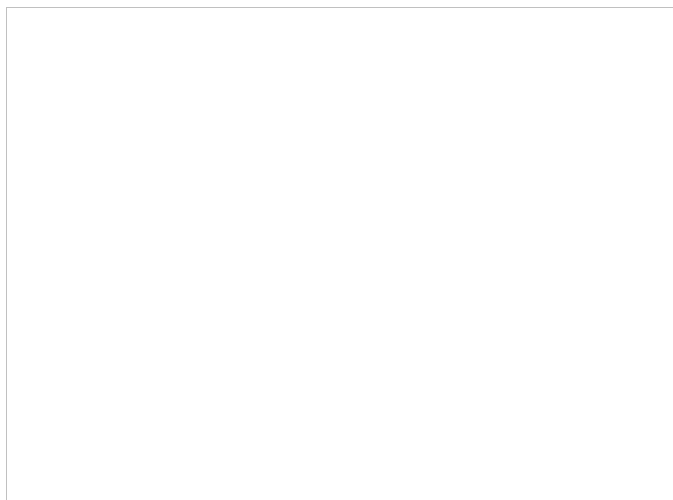
ALTITUDE: 22,96

PROFUNDIDADE: 0,70 m

MATERIAL ARQUEOLÓGICO:

Ausência de material a

DOCUMENTO FOTOGRÁFICO





CORTE: C 2339

LOCALIZAÇÃO

ZONA: 24M

LESTE: 502490,925

NORTE: 9622594,529


ALTITUDE: 13,10

PROFUNDIDADE: 0,66 m

MATERIAL ARQUEOLÓGICO:

Ausência de material a

DOCUMENTO FOTOGRÁFICO



CORTE: C 2340

LOCALIZAÇÃO

ZONA: 24M

LESTE: 502391,703

NORTE: 9622588,963


ALTITUDE: 11,90

PROFUNDIDADE: 0,80 m

MATERIAL ARQUEOLÓGICO:

Ausência de material a

DOCUMENTO FOTOGRÁFICO



CORTE: C 2341

LOCALIZAÇÃO

ZONA: 24M

LESTE: 502283,244

NORTE: 9622515,820

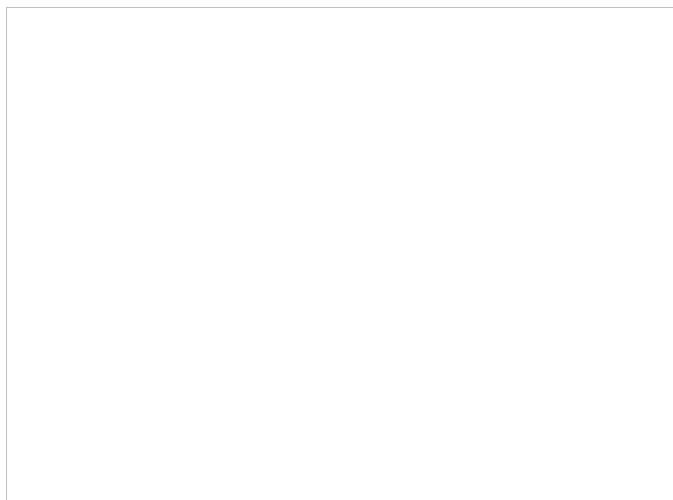
ALTITUDE: 12,38

PROFUNDIDADE: 0,80 m

MATERIAL ARQUEOLÓGICO:

Ausência de material a

DOCUMENTO FOTOGRÁFICO



CORTE: C 2342

LOCALIZAÇÃO

ZONA: 24M

LESTE: 502234,355

NORTE: 9622525,521


ALTITUDE: 14,31

PROFUNDIDADE: 0,75 m

MATERIAL ARQUEOLÓGICO:

Ausência de material a

DOCUMENTO FOTOGRÁFICO



CORTE: C 2343

LOCALIZAÇÃO

ZONA: 24M

LESTE: 502187,877

NORTE: 9622544,478


ALTITUDE: 14,07

PROFUNDIDADE: 0,75 m

MATERIAL ARQUEOLÓGICO:

Ausência de material a

DOCUMENTO FOTOGRÁFICO



CORTE: C 2344

LOCALIZAÇÃO

ZONA: 24M

LESTE: 502138,830

NORTE: 9622551,604

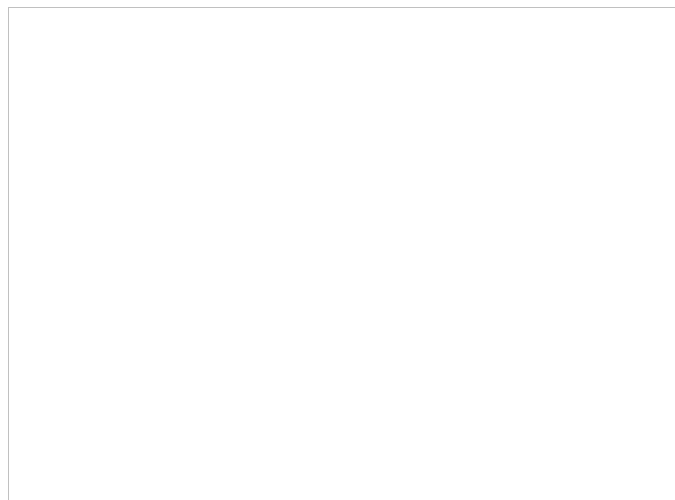
ALTITUDE: 14,79

PROFUNDIDADE: 0,80 m

MATERIAL ARQUEOLÓGICO:

Ausência de material a

DOCUMENTO FOTOGRÁFICO



CORTE: C 2345

LOCALIZAÇÃO

ZONA: 24M

LESTE: 502088,907

NORTE: 9622557,321


ALTITUDE: 14,31

PROFUNDIDADE: 0,90 m

MATERIAL ARQUEOLÓGICO:

Ausência de material a

DOCUMENTO FOTOGRÁFICO



CORTE: C 2346

LOCALIZAÇÃO

ZONA: 24M

LESTE: 501766,406

NORTE: 9622779,367


ALTITUDE: 13,58

PROFUNDIDADE: 0,70 m

MATERIAL ARQUEOLÓGICO:

Ausência de material a

DOCUMENTO FOTOGRÁFICO



CORTE: C 2347

LOCALIZAÇÃO

ZONA: 24M

LESTE: 501785,903

NORTE: 9622824,950

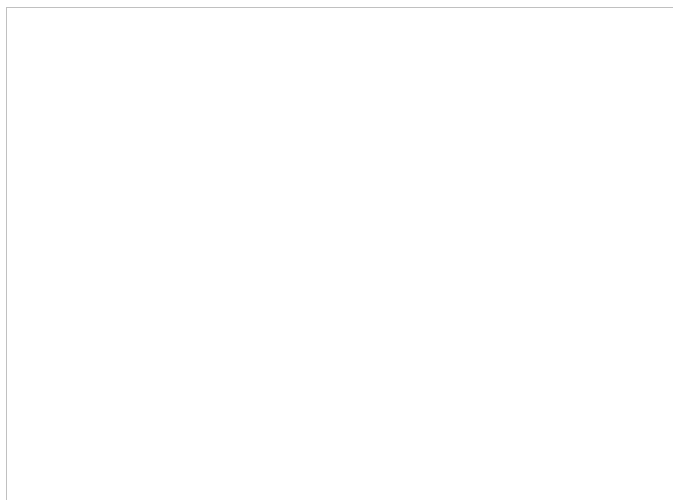
ALTITUDE: 13,83

PROFUNDIDADE: 0,70 m

MATERIAL ARQUEOLÓGICO:

Ausência de material a

DOCUMENTO FOTOGRÁFICO



CORTE: C 2348

LOCALIZAÇÃO

ZONA: 24M

LESTE: 501803,053

NORTE: 9622871,718


ALTITUDE: 14,31

PROFUNDIDADE: 0,76 m

MATERIAL ARQUEOLÓGICO:

Ausência de material a

DOCUMENTO FOTOGRÁFICO



CORTE: C 2349

LOCALIZAÇÃO

ZONA: 24M

LESTE: 501832,494

NORTE: 9622937,285


ALTITUDE: 11,42

PROFUNDIDADE: 0,90 m

MATERIAL ARQUEOLÓGICO:

Ausência de material a

DOCUMENTO FOTOGRÁFICO



CORTE: C 2350

LOCALIZAÇÃO

ZONA: 24M

LESTE: 501863,825

NORTE: 9622976,308

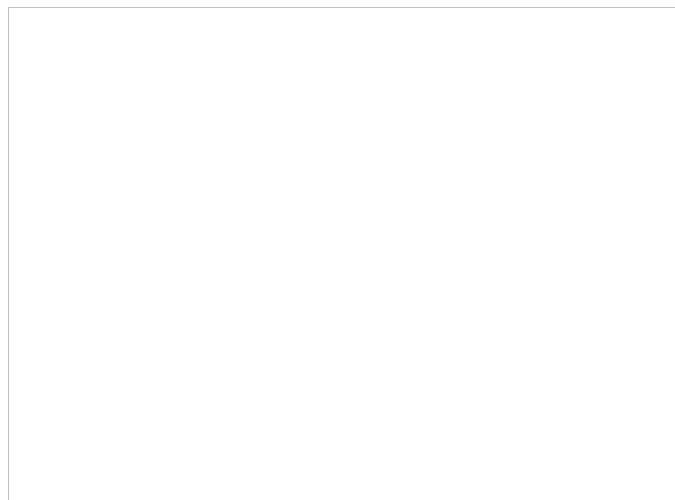
ALTITUDE: 11,66

PROFUNDIDADE: 0,80 m

MATERIAL ARQUEOLÓGICO:

Ausência de material a

DOCUMENTO FOTOGRÁFICO



CORTE: C 2351

LOCALIZAÇÃO

ZONA: 24M

LESTE: 501887,418

NORTE: 9623020,695


ALTITUDE: 13,10

PROFUNDIDADE: 0,90 m

MATERIAL ARQUEOLÓGICO:

Ausência de material a

DOCUMENTO FOTOGRÁFICO



CORTE: C 2352

LOCALIZAÇÃO

ZONA: 24M

LESTE: 501881,898

NORTE: 9623069,446


ALTITUDE: 13,58

PROFUNDIDADE: 0,80 m

MATERIAL ARQUEOLÓGICO:

Ausência de material a

DOCUMENTO FOTOGRÁFICO



CORTE: C 2353

LOCALIZAÇÃO

ZONA: 24M

LESTE: 501925,555

NORTE: 9623045,496

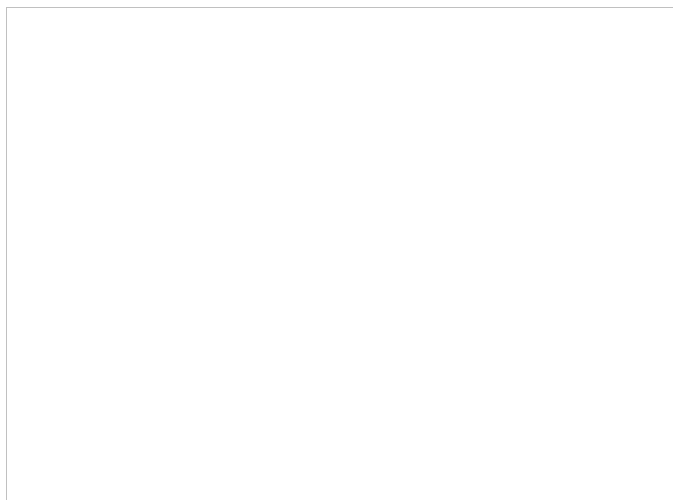
ALTITUDE: 13,34

PROFUNDIDADE: 0,80 m

MATERIAL ARQUEOLÓGICO:

Ausência de material a

DOCUMENTO FOTOGRÁFICO



CORTE: C 2354

LOCALIZAÇÃO

ZONA: 24M

LESTE: 501921,997

NORTE: 9622989,741

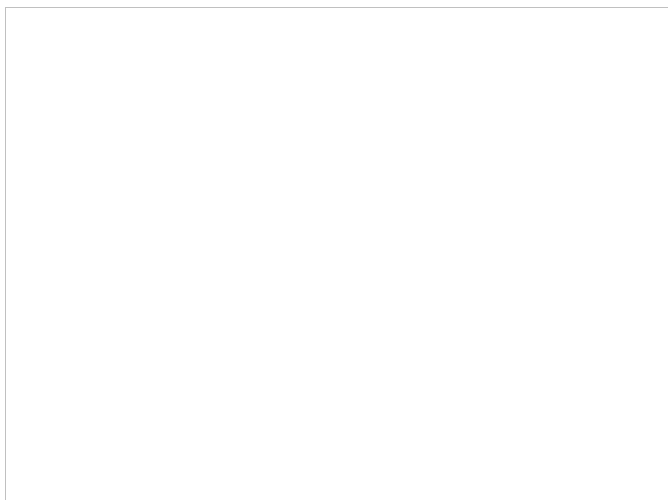
ALTITUDE: 15,27

PROFUNDIDADE: 0,70 m

MATERIAL ARQUEOLÓGICO:

Ausência de material a

DOCUMENTO FOTOGRÁFICO



CORTE: C 2355

LOCALIZAÇÃO

ZONA: 24M

LESTE: 501964,025

NORTE: 9623012,559

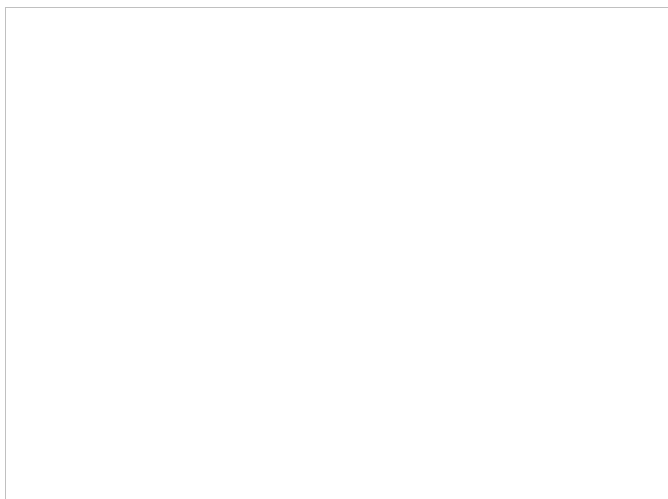
ALTITUDE: 13,83

PROFUNDIDADE: 0,80 m

MATERIAL ARQUEOLÓGICO:

Ausência de material a

DOCUMENTO FOTOGRÁFICO



CORTE: C 2356

LOCALIZAÇÃO

ZONA:

LESTE:

NORTE:


ALTITUDE:

PROFUNDIDADE: 0,80 m

MATERIAL ARQUEOLÓGICO:

Ausência de material a

DOCUMENTO FOTOGRÁFICO



CORTE: C 2357

LOCALIZAÇÃO

ZONA: 24M

LESTE: 502007,169

NORTE: 9622987,200


ALTITUDE: 15,99

PROFUNDIDADE: 1 m

MATERIAL ARQUEOLÓGICO:

Ausência de material a

DOCUMENTO FOTOGRÁFICO



CORTE: C 2358

LOCALIZAÇÃO

ZONA: 24M

LESTE: 502045,128

NORTE: 9622954,643


ALTITUDE: 16,47

PROFUNDIDADE: 0,90 m

MATERIAL ARQUEOLÓGICO:

Ausência de material a

DOCUMENTO FOTOGRÁFICO



CORTE: C 2359

LOCALIZAÇÃO

ZONA: 24M

LESTE: 502085,861

NORTE: 9622925,949

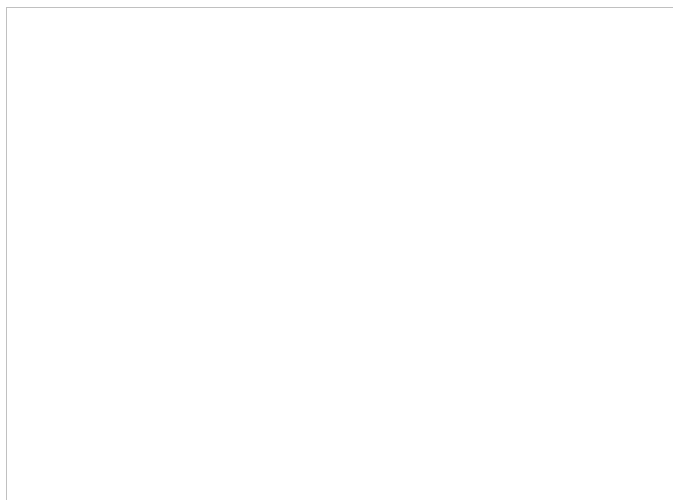
ALTITUDE: 15,75

PROFUNDIDADE: 1 m

MATERIAL ARQUEOLÓGICO:

Ausência de material a

DOCUMENTO FOTOGRÁFICO



CORTE: C 2360

LOCALIZAÇÃO

ZONA: 24M

LESTE: 502016,991

NORTE: 9622918,752

ALTITUDE: 15,27

PROFUNDIDADE: 0,75 m

MATERIAL ARQUEOLÓGICO:

Ausência de material a

DOCUMENTO FOTOGRÁFICO  
5692 (W)



CORTE: C 2361

LOCALIZAÇÃO

ZONA: 24M

LESTE: 501949,284

NORTE: 9622863,739

ALTITUDE: 16,71

PROFUNDIDADE: 0,54 m

MATERIAL ARQUEOLÓGICO:

Ausência de material a

DOCUMENTO FOTOGRÁFICO  
5695 (NW)



CORTE: C 2362

LOCALIZAÇÃO

ZONA: 24M

LESTE: 501968,546

NORTE: 9622821,444

ALTITUDE: 14,55

PROFUNDIDADE: 0,80 m

MATERIAL ARQUEOLÓGICO:

Ausência de material a

DOCUMENTO FOTOGRÁFICO  
5698 (NE)





CORTE: C 2363

LOCALIZAÇÃO

ZONA: 24M

LESTE: 501903,421

NORTE: 9622883,909

ALTITUDE: 15,51

PROFUNDIDADE: 0,90 m

MATERIAL ARQUEOLÓGICO:

Ausência de material a

DOCUMENTO FOTOGRÁFICO  
5701 (W)



CORTE: C 2364

LOCALIZAÇÃO

ZONA: 24M

LESTE: 502482,537

NORTE: 9622643,262

ALTITUDE: 16,47

PROFUNDIDADE: 0,75 m

MATERIAL ARQUEOLÓGICO:

Ausência de material a

DOCUMENTO FOTOGRÁFICO  
5706 (W)



CORTE: C 2365

LOCALIZAÇÃO

ZONA: 24M

LESTE: 502433,006

NORTE: 9622656,049

ALTITUDE: 15,03

PROFUNDIDADE: 0,70 m

MATERIAL ARQUEOLÓGICO:

Ausência de material a

DOCUMENTO FOTOGRÁFICO  
5709 (W)



CORTE: C 2366

LOCALIZAÇÃO

ZONA: 24M

LESTE: 502383,502

NORTE: 9622668,159

ALTITUDE: 14,31

PROFUNDIDADE: 0,80 m

MATERIAL ARQUEOLÓGICO:

Ausência de material a

DOCUMENTO FOTOGRÁFICO  
5713 (NW)



CORTE: C 2367

LOCALIZAÇÃO

ZONA: 24M

LESTE: 502335,200

NORTE: 9622681,122

ALTITUDE: 13,34

PROFUNDIDADE: 0,80 m

MATERIAL ARQUEOLÓGICO:

Ausência de material a

DOCUMENTO FOTOGRÁFICO  
5716 (W)



CORTE: C 2368

LOCALIZAÇÃO

ZONA: 24M

LESTE: 502288,899

NORTE: 9622697,040

ALTITUDE: 12,62

PROFUNDIDADE: 0,80 m

MATERIAL ARQUEOLÓGICO:

Ausência de material a

DOCUMENTO FOTOGRÁFICO  
5721 (SW)



CORTE: C 2369

LOCALIZAÇÃO

ZONA: 24M

LESTE: 502418,007

NORTE: 9622691,228

ALTITUDE: 11,66

PROFUNDIDADE: 0,75 m

MATERIAL ARQUEOLÓGICO:

Ausência de material a

DOCUMENTO FOTOGRÁFICO  
5726 (W)



CORTE: C 2370

LOCALIZAÇÃO

ZONA: 24M

LESTE: 502373,569

NORTE: 9622713,900

ALTITUDE: 10,46

PROFUNDIDADE: 0,74 m

MATERIAL ARQUEOLÓGICO:

Ausência de material a

DOCUMENTO FOTOGRÁFICO  
5728 (SW)



CORTE: C 2371

LOCALIZAÇÃO

ZONA: 24M

LESTE: 502326,207

NORTE: 9622729,568

ALTITUDE: 15,27

PROFUNDIDADE: 0,73 m

MATERIAL ARQUEOLÓGICO:

Ausência de material a

DOCUMENTO FOTOGRÁFICO  
5733 (NW)



CORTE: C 2372

LOCALIZAÇÃO

ZONA: 24M

LESTE: 502291,424

NORTE: 9622765,377

ALTITUDE: 10,94

PROFUNDIDADE: 0,70 m

MATERIAL ARQUEOLÓGICO:

Ausência de material a

DOCUMENTO FOTOGRÁFICO  
5736 (NW)



CORTE: C 2373

LOCALIZAÇÃO

ZONA: 24M

LESTE: 502244,741

NORTE: 9622780,952

ALTITUDE: 14,07

PROFUNDIDADE: 0,73 m

MATERIAL ARQUEOLÓGICO:

Ausência de material a

DOCUMENTO FOTOGRÁFICO  
5739 (NW)



CORTE: C 2374

LOCALIZAÇÃO

ZONA: 24M

LESTE: 502199,520

NORTE: 9622759,607

ALTITUDE: 12,62

PROFUNDIDADE: 0,70 m

MATERIAL ARQUEOLÓGICO:

Ausência de material a

DOCUMENTO FOTOGRÁFICO  
5744 (N)



CORTE: C 2375

LOCALIZAÇÃO

ZONA: 24M

LESTE: 502150,649

NORTE: 9622772,495

ALTITUDE: 12,62

PROFUNDIDADE: 0,70 m

MATERIAL ARQUEOLÓGICO:

Ausência de material a

DOCUMENTO FOTOGRÁFICO  
5745 (NW)



CORTE: C 2376

LOCALIZAÇÃO

ZONA: 24M

LESTE: 502102,542

NORTE: 9622785,402

ALTITUDE: 13,34

PROFUNDIDADE: 0,78 m

MATERIAL ARQUEOLÓGICO:

Ausência de material a

DOCUMENTO FOTOGRÁFICO  
5748 (NW)



CORTE: C 2377

LOCALIZAÇÃO

ZONA: 24M

LESTE: 502053,579

NORTE: 9622796,660

ALTITUDE: 12,14

PROFUNDIDADE: 0,80 m

MATERIAL ARQUEOLÓGICO:

Ausência de material a

DOCUMENTO FOTOGRÁFICO  
5752 (NW)



CORTE: C 2378

LOCALIZAÇÃO

ZONA: 24M

LESTE: 502003,396

NORTE: 9622836,091

ALTITUDE: 14,07

PROFUNDIDADE: 0,80 m

MATERIAL ARQUEOLÓGICO:

Ausência de material a

DOCUMENTO FOTOGRÁFICO  
5755 (N)



CORTE: C 2379

LOCALIZAÇÃO

ZONA: 24M

LESTE: 501894,128

NORTE: 9622835,917

ALTITUDE: 14,79

PROFUNDIDADE: 0,80 m

MATERIAL ARQUEOLÓGICO:

Ausência de material a

DOCUMENTO FOTOGRÁFICO  
5758 (NW)



CORTE: C 2380

LOCALIZAÇÃO

ZONA: 24M

LESTE: 501854,392

NORTE: 9622892,897

ALTITUDE: 15,03

PROFUNDIDADE: 0,85 m

MATERIAL ARQUEOLÓGICO:

Ausência de material a

DOCUMENTO FOTOGRÁFICO  
5761 (NW)



CORTE: C 2381

LOCALIZAÇÃO

ZONA: 24M

LESTE: 501844,997

NORTE: 9622844,284

ALTITUDE: 13,58

PROFUNDIDADE: 0,70 m

MATERIAL ARQUEOLÓGICO:

Ausência de material a

DOCUMENTO FOTOGRÁFICO  
5765 (NW)



CORTE: C 2382

LOCALIZAÇÃO

ZONA: 24M

LESTE: 501827,483

NORTE: 9622797,812

ALTITUDE: 16,23

PROFUNDIDADE: 0,80 m

MATERIAL ARQUEOLÓGICO:

Ausência de material a

DOCUMENTO FOTOGRÁFICO  
5767 (NW)



CORTE: C 2383

LOCALIZAÇÃO

ZONA: 24M

LESTE: 501871,083

NORTE: 9622773,427

ALTITUDE: 18,15

PROFUNDIDADE: 0,80 m

MATERIAL ARQUEOLÓGICO:

Ausência de material a

DOCUMENTO FOTOGRÁFICO  
5771 (N)



CORTE: C 2384

LOCALIZAÇÃO

ZONA: 24M

LESTE: 501896,100

NORTE: 9622735,885

ALTITUDE: 15,99

PROFUNDIDADE: 0,80 m

MATERIAL ARQUEOLÓGICO:

Ausência de material a

DOCUMENTO FOTOGRÁFICO  
5774 (N)



CORTE: C 2385

LOCALIZAÇÃO

ZONA: 24M

LESTE: 501846,699

NORTE: 9622730,698

ALTITUDE: 15,03

PROFUNDIDADE: 0,80 m

MATERIAL ARQUEOLÓGICO:

Ausência de material a

DOCUMENTO FOTOGRÁFICO  
5778 (NW)



CORTE: C 2386

LOCALIZAÇÃO

ZONA: 24M

LESTE: 502041,038

NORTE: 9622838,842

ALTITUDE: 13,10

PROFUNDIDADE: 0,80 m

MATERIAL ARQUEOLÓGICO:

Ausência de material a

DOCUMENTO FOTOGRÁFICO  
5781 (W)





CORTE: C 2387

LOCALIZAÇÃO

ZONA: 24M

LESTE: 502095,328

NORTE: 9622833,653

ALTITUDE: 12,62

PROFUNDIDADE: 0,80 m

MATERIAL ARQUEOLÓGICO:

Ausência de material a

DOCUMENTO FOTOGRÁFICO  
5786 (W)



CORTE: C 2388

LOCALIZAÇÃO

ZONA: 24M

LESTE: 502143,751

NORTE: 9622821,423

ALTITUDE: 13,10

PROFUNDIDADE: 0,70 m

MATERIAL ARQUEOLÓGICO:

Ausência de material a

DOCUMENTO FOTOGRÁFICO  
5791 (S)



CORTE: C 2389

LOCALIZAÇÃO

ZONA: 24M

LESTE: 502225,982

NORTE: 9622827,156


ALTITUDE: 16,71

PROFUNDIDADE: 0,90 m

MATERIAL ARQUEOLÓGICO:

Ausência de material a

DOCUMENTO FOTOGRÁFICO  
5793 (SW)



CORTE: C 2390

LOCALIZAÇÃO

ZONA: 24M

LESTE: 502186,143

NORTE: 9622857,360

ALTITUDE: 16,95

PROFUNDIDADE: 0,90 m

MATERIAL ARQUEOLÓGICO:

Ausência de material a

DOCUMENTO FOTOGRÁFICO  
5796 (SE)



CORTE: C 2391

LOCALIZAÇÃO

ZONA: 24M

LESTE: 502134,358

NORTE: 9622888,398

ALTITUDE: 16,23

PROFUNDIDADE: 0,70 m

MATERIAL ARQUEOLÓGICO:

Ausência de material a

DOCUMENTO FOTOGRÁFICO  
5800 (E)



CORTE: C 2392

LOCALIZAÇÃO

ZONA: 24M

LESTE: 503393,605

NORTE: 9620323,746

ALTITUDE: 21,28

PROFUNDIDADE: 0,70 m

MATERIAL ARQUEOLÓGICO:

Ausência de material a

DOCUMENTO FOTOGRÁFICO  
5804 (E)



CORTE: C 2393

LOCALIZAÇÃO

ZONA: 24M

LESTE: 503350,965

NORTE: 9620352,088


ALTITUDE: 21,03

PROFUNDIDADE: 0,93 m

MATERIAL ARQUEOLÓGICO:

Ausência de material a

DOCUMENTO FOTOGRÁFICO  
5808 (E)



CORTE: C 2394

LOCALIZAÇÃO

ZONA: 24M

LESTE: 503312,925

NORTE: 9620384,322

ALTITUDE: 21,03

PROFUNDIDADE: 0,80 m

MATERIAL ARQUEOLÓGICO:

Ausência de material a

DOCUMENTO FOTOGRÁFICO  
5811 (E)



CORTE: C 2395

LOCALIZAÇÃO

ZONA: 24M

LESTE: 503286,885

NORTE: 9620427,904

ALTITUDE: 22,72

PROFUNDIDADE: 0,90 m

MATERIAL ARQUEOLÓGICO:

Ausência de material a

DOCUMENTO FOTOGRÁFICO  
5816 (E)



CORTE: C 2396

LOCALIZAÇÃO

ZONA: 24M

LESTE: 503239,346

NORTE: 9620401,844

ALTITUDE: 24,64

PROFUNDIDADE: 0,90 m

MATERIAL ARQUEOLÓGICO:

Ausência de material a

DOCUMENTO FOTOGRÁFICO  
5819 (E)



CORTE: C 2397

LOCALIZAÇÃO

ZONA: 24M

LESTE: 503243,593

NORTE: 9620453,865

ALTITUDE: 22,00

PROFUNDIDADE: 0,90 m

MATERIAL ARQUEOLÓGICO:

Ausência de material a

DOCUMENTO FOTOGRÁFICO  
5821 (E)



CORTE: C 2398

LOCALIZAÇÃO

ZONA: 24M

LESTE: 503194,360

NORTE: 9620457,814

ALTITUDE: 22,48

PROFUNDIDADE: 0,90 m

MATERIAL ARQUEOLÓGICO:

Ausência de material a

DOCUMENTO FOTOGRÁFICO  
5825 (E)



CORTE: C 2399

LOCALIZAÇÃO

ZONA: 24M

LESTE: 503146,571

NORTE: 9620472,870

ALTITUDE: 22,00

PROFUNDIDADE: 0,80 m

MATERIAL ARQUEOLÓGICO:

Ausência de material a

DOCUMENTO FOTOGRÁFICO  
5828 (SE)



CORTE: C 2400

LOCALIZAÇÃO

ZONA: 24M

LESTE: 503105,346

NORTE: 9620500,351


ALTITUDE: 22,48

PROFUNDIDADE: 1 m

MATERIAL ARQUEOLÓGICO:

Ausência de material a

DOCUMENTO FOTOGRÁFICO  
5831 (E)



CORTE: C 2401

LOCALIZAÇÃO

ZONA: 24M

LESTE: 503057,436

NORTE: 9620516,677

ALTITUDE: 23,92

PROFUNDIDADE: 0,80 m

MATERIAL ARQUEOLÓGICO:

Ausência de material a

DOCUMENTO FOTOGRÁFICO  
5836 (NW)



CORTE: C 2402

LOCALIZAÇÃO

ZONA: 24M

LESTE: 503008,799

NORTE: 9620528,482

ALTITUDE: 24,64

PROFUNDIDADE: 0,73 m

MATERIAL ARQUEOLÓGICO:

Ausência de material a

DOCUMENTO FOTOGRÁFICO  
5839 (W)



CORTE: C 2403

LOCALIZAÇÃO

ZONA: 24M

LESTE: 503002,364

NORTE: 9620478,943

ALTITUDE: 23,92

PROFUNDIDADE: 0,90 m

MATERIAL ARQUEOLÓGICO:

Ausência de material a

DOCUMENTO FOTOGRÁFICO  
5843 (SE)



CORTE: C 2404

LOCALIZAÇÃO

ZONA: 24M

LESTE: 503054,744

NORTE: 9620467,435

ALTITUDE: 25,12

PROFUNDIDADE: 0,90 m

MATERIAL ARQUEOLÓGICO:

Ausência de material a

DOCUMENTO FOTOGRÁFICO  
5846 (SE)



CORTE: C 2405

LOCALIZAÇÃO

ZONA: 24M

LESTE: 503086,322

NORTE: 9620395,076

ALTITUDE: 29,21

PROFUNDIDADE: 0,90 m

MATERIAL ARQUEOLÓGICO:

Ausência de material a

DOCUMENTO FOTOGRÁFICO  
5849 (E)



CORTE: C 2406

LOCALIZAÇÃO

ZONA: 24M

LESTE: 502990,325

NORTE: 9620432,832

ALTITUDE: 31,37

PROFUNDIDADE: 1 m

MATERIAL ARQUEOLÓGICO:

Ausência de material a

DOCUMENTO FOTOGRÁFICO  
5854 (NE)



CORTE: C 2407

LOCALIZAÇÃO

ZONA: 24M

LESTE: 503015,341

NORTE: 9620394,429


ALTITUDE: 31,37

PROFUNDIDADE: 0,65 m

MATERIAL ARQUEOLÓGICO:

Ausência de material a

DOCUMENTO FOTOGRÁFICO  
5858 (NE)



CORTE: C 2408

LOCALIZAÇÃO

ZONA: 24M

LESTE: 502954,965

NORTE: 9620459,877

ALTITUDE: 30,89

PROFUNDIDADE: 0,80 m

MATERIAL ARQUEOLÓGICO:

Ausência de material a

DOCUMENTO FOTOGRÁFICO  
5862 (SW)



CORTE: C 2409

LOCALIZAÇÃO

ZONA: 24M

LESTE: 503047,201

NORTE: 9620426,132

ALTITUDE: 29,21

PROFUNDIDADE: 0,80 m

MATERIAL ARQUEOLÓGICO:

Ausência de material a

DOCUMENTO FOTOGRÁFICO  
5864 (E)



CORTE: C 2410

LOCALIZAÇÃO

ZONA: 24M

LESTE: 503102,384

NORTE: 9620450,849


ALTITUDE: 23,92

PROFUNDIDADE: 0,85 m

MATERIAL ARQUEOLÓGICO:

Ausência de material a

DOCUMENTO FOTOGRÁFICO  
5868 (SE)





CORTE: C 2411

LOCALIZAÇÃO

ZONA: 24M

LESTE: 503147,156

NORTE: 9620427,779

ALTITUDE: 23,68

PROFUNDIDADE: 0,95 m

MATERIAL ARQUEOLÓGICO:

Ausência de material a

DOCUMENTO FOTOGRÁFICO  
5872 (SE)



CORTE: C 2412

LOCALIZAÇÃO

ZONA: 24M

LESTE: 503189,350

NORTE: 9620399,733


ALTITUDE: 24,40

PROFUNDIDADE: 0,80 m

MATERIAL ARQUEOLÓGICO:

Ausência de material a

DOCUMENTO FOTOGRÁFICO  
5876 (E)



CORTE: C 2413

LOCALIZAÇÃO

ZONA: 24M

LESTE: 503134,363

NORTE: 9620376,276

ALTITUDE: 29,93

PROFUNDIDADE: 0,70 m

MATERIAL ARQUEOLÓGICO:

Ausência de material a

DOCUMENTO FOTOGRÁFICO  
5880 (SE)



CORTE: C 2414

LOCALIZAÇÃO

ZONA: 24M

LESTE: 503047,395

NORTE: 9620354,636

ALTITUDE: 29,93

PROFUNDIDADE: 0,80 m

MATERIAL ARQUEOLÓGICO:

Ausência de material a

DOCUMENTO FOTOGRÁFICO  
5883 (E)



CORTE: C 2415

LOCALIZAÇÃO

ZONA: 24M

LESTE: 503095,081

NORTE: 9620339,283

ALTITUDE: 30,17

PROFUNDIDADE: 1,5 m

MATERIAL ARQUEOLÓGICO:

Ausência de material a

DOCUMENTO FOTOGRÁFICO  
5886 (NE)



CORTE: C 2416

LOCALIZAÇÃO

ZONA: 24M

LESTE: 503142,386

NORTE: 9620324,226

ALTITUDE: 32,33

PROFUNDIDADE: 0,80 m

MATERIAL ARQUEOLÓGICO:

Ausência de material a

DOCUMENTO FOTOGRÁFICO  
5889 (NE)



CORTE: C 2417

LOCALIZAÇÃO

ZONA: 24M

LESTE: 503181,211

NORTE: 9620355,243

ALTITUDE: 28,485

PROFUNDIDADE: 0,80 m

MATERIAL ARQUEOLÓGICO:

Ausência de material a

DOCUMENTO FOTOGRÁFICO  
5892 (NE)



CORTE: C 2418

LOCALIZAÇÃO

ZONA: 24M

LESTE: 503188,584

NORTE: 9620307,566

ALTITUDE: 32,09

PROFUNDIDADE: 0,78 m

MATERIAL ARQUEOLÓGICO:

Ausência de material a

DOCUMENTO FOTOGRÁFICO  
5896 (NE)



CORTE: C 2419

LOCALIZAÇÃO

ZONA: 24M

LESTE: 503237,630

NORTE: 9620316,348

ALTITUDE: 31,61

PROFUNDIDADE: 0,90 m

MATERIAL ARQUEOLÓGICO:

Ausência de material a

DOCUMENTO FOTOGRÁFICO  
5902 (NE)

